

**DEMANDE D'AUTORISATION UNIQUE POUR**  
Installation de production d'électricité utilisant  
l'énergie mécanique du vent ( éoliennes)

**22 - KERANNA ENERGIES -  
Parc éolien de Keranna**

**- 6 -**

**1 cartes et plans du projet architectural**

 **PROJET**

IMPLANTATION DE 5 EOLIENNES + UN POSTE DE LIVRAISON  
ELECTRIQUE

Eolienne n°1 : Chaillots Gris 22210 SAINT-ETIENNE-DU-GUE-DE-L'ISLE

Eolienne n°2 : Le Linio 22210 PLUMIEUX

Eolienne n°3 : Tresnel Ouest 22210 PLUMIEUX

Eolienne n°4 : Tresnel Ouest 22210 PLUMIEUX

Eolienne n°5 : Ker Anna 22210 PLUMIEUX

Poste de livraison électrique : Tresnel Ouest 22210 PLUMIEUX

 **MAITRE D'OUVRAGE**

KERANNA ENERGIES

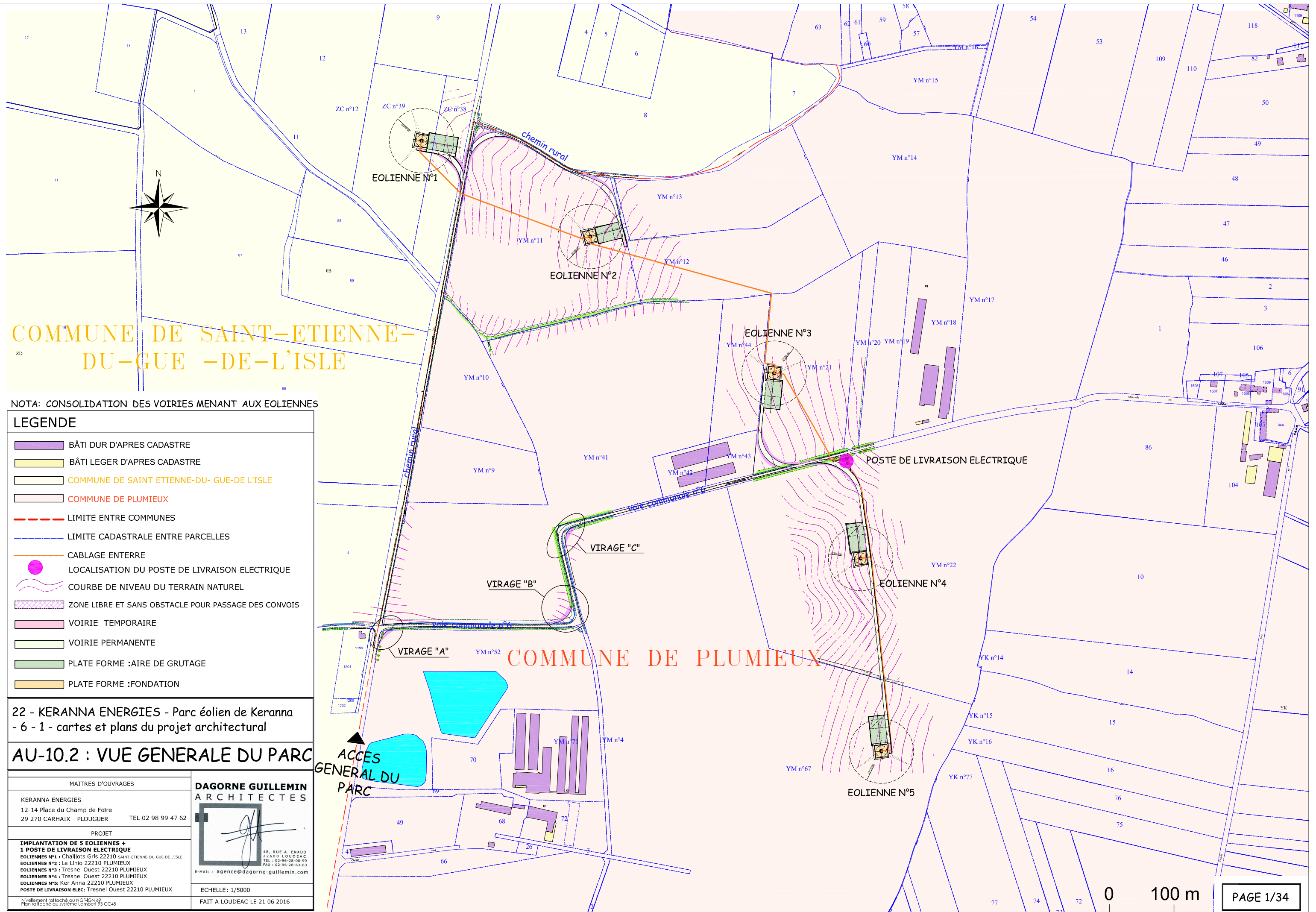
12 & 14 Place du Champ de Foire  
29270 CARHAIX-PLOUGUER

**DAGORNE GUILLEMIN**  
**ARCHITECTES**



Loudéac le 21 Juin 2016

- Les plans ci-joints ne sont pas des plans d'exécutions. Ils sont uniquement destinés à l'obtention de l' A.U. Le propriétaire de l'ouvrage doit impérativement souscrire à une assurance « Dommage-Ouvrage » avant l'ouverture du chantier [article L.235-3 et L.235-4 du code des Assurances].
- Les études techniques de la réalisation de l'ouvrage sont de la responsabilité de l'entrepreneur.
- Le maître d'ouvrage doit désigner un coordonnateur S.P.S (Sécurité-Santé) dès la conception pour tout chantier [article L.235-3 et L.235-4 du code du Travail].



# COMMUNE DE SAINT-ETIENNE-DU-GUE-DE-L'ISLE

NOTA: CONSOLIDATION DES VOIRIES MENANT AUX EOLIENNES

**LEGENDE**


- BÂTI DUR D'APRES CADASTRE
- BÂTI LEGER D'APRES CADASTRE
- COMMUNE DE SAINT ETIENNE-DU- GUE-DE L'ISLE
- COMMUNE DE PLUMIEUX
- LIMITE ENTRE COMMUNES
- LIMITE CADASTRALE ENTRE PARCELLES
- CABLAGE ENTERRE
- LOCALISATION DU POSTE DE LIVRAISON ELECTRIQUE
- COURBE DE NIVEAU DU TERRAIN NATUREL
- ZONE LIBRE ET SANS OBSTACLE POUR PASSAGE DES CONVOIS
- VOIRIE TEMPORAIRE
- VOIRIE PERMANENTE
- PLATE FORME :AIRE DE GRUTAGE
- PLATE FORME :FONDATION

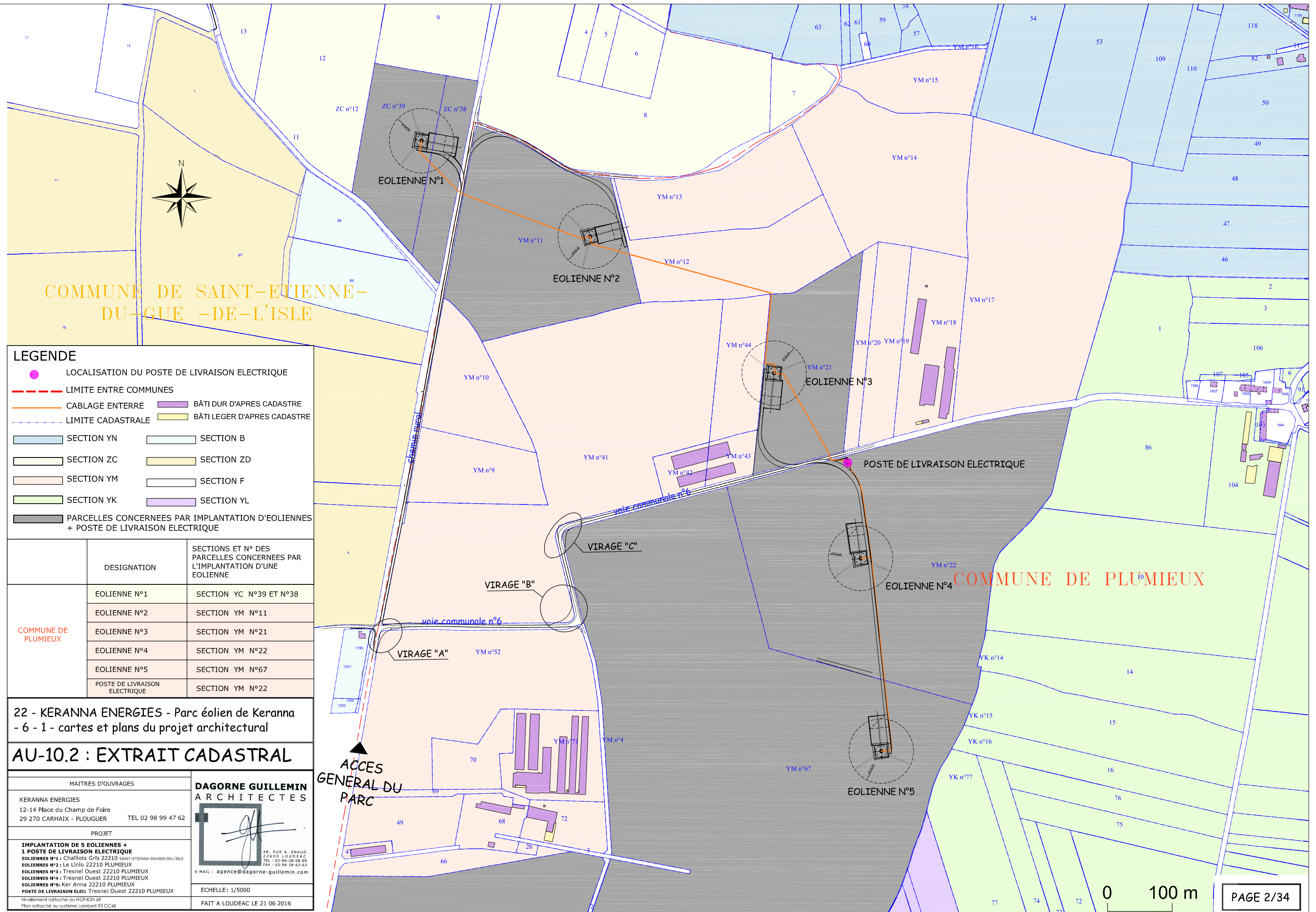
22 - KERANNA ENERGIES - Parc éolien de Keranna  
- 6 - 1 - cartes et plans du projet architectural

## AU-10.2 : VUE GENERALE DU PARC

<p>MAITRES D'OUVRAGES</p> <p>KERANNA ENERGIES 12-14 Place du Champ de Folre 29 270 CARHAIX - PLOUGUER TEL 02 98 99 47 62</p> <p>PROJET</p> <p><b>IMPLANTATION DE 5 EOLIENNES + 1 POSTE DE LIVRAISON ELECTRIQUE</b>  <b>EOLIENNES N°1</b> : Challots Grfs 22210 SAINT-ETIENNE-DU-GUE-DE-L'ISLE  <b>EOLIENNES N°2</b> : Le Linio 22210 PLUMIEUX  <b>EOLIENNES N°3</b> : Tresnel Ouest 22210 PLUMIEUX  <b>EOLIENNES N°4</b> : Tresnel Ouest 22210 PLUMIEUX  <b>EOLIENNES N°5</b> : Ker Anna 22210 PLUMIEUX  <b>POSTE DE LIVRAISON ELEC</b>: Tresnel Ouest 22210 PLUMIEUX</p>	<p><b>DAGORNE GUILLEMIN</b> ARCHITECTES</p> <p>45, RUE A. ERAUD 22400 LOUDEAC TEL : 02-96-28-08-99 FAX : 02-96-28-63-63 E-MAIL : agence@dagorne-guillemain.com</p> <p>ECHELLE : 1/5000</p> <p>FAIT A LOUDEAC LE 21 06 2016</p>
---	--

ACCES GENERAL DU PARC





COMMUNE DE SAINT-ETIENNE-DU-GUE-DE-L'ISLE


**LEGENDE**

- LOCALISATION DU POSTE DE LIVRAISON ELECTRIQUE
- LIMITE ENTRE COMMUNES
- CABLAGE ENTERRE
- LIMITE CADASTRALE
- SECTION YN
- SECTION YC
- SECTION YM
- SECTION YK
- PARCELLES CONCERNEES PAR IMPLANTATION D'EOLIENNES + POSTE DE LIVRAISON ELECTRIQUE
- BÂTI DUR D'APRES CADASTRE
- BÂTI LEGER D'APRES CADASTRE
- SECTION B
- SECTION ZD
- SECTION F
- SECTION YL

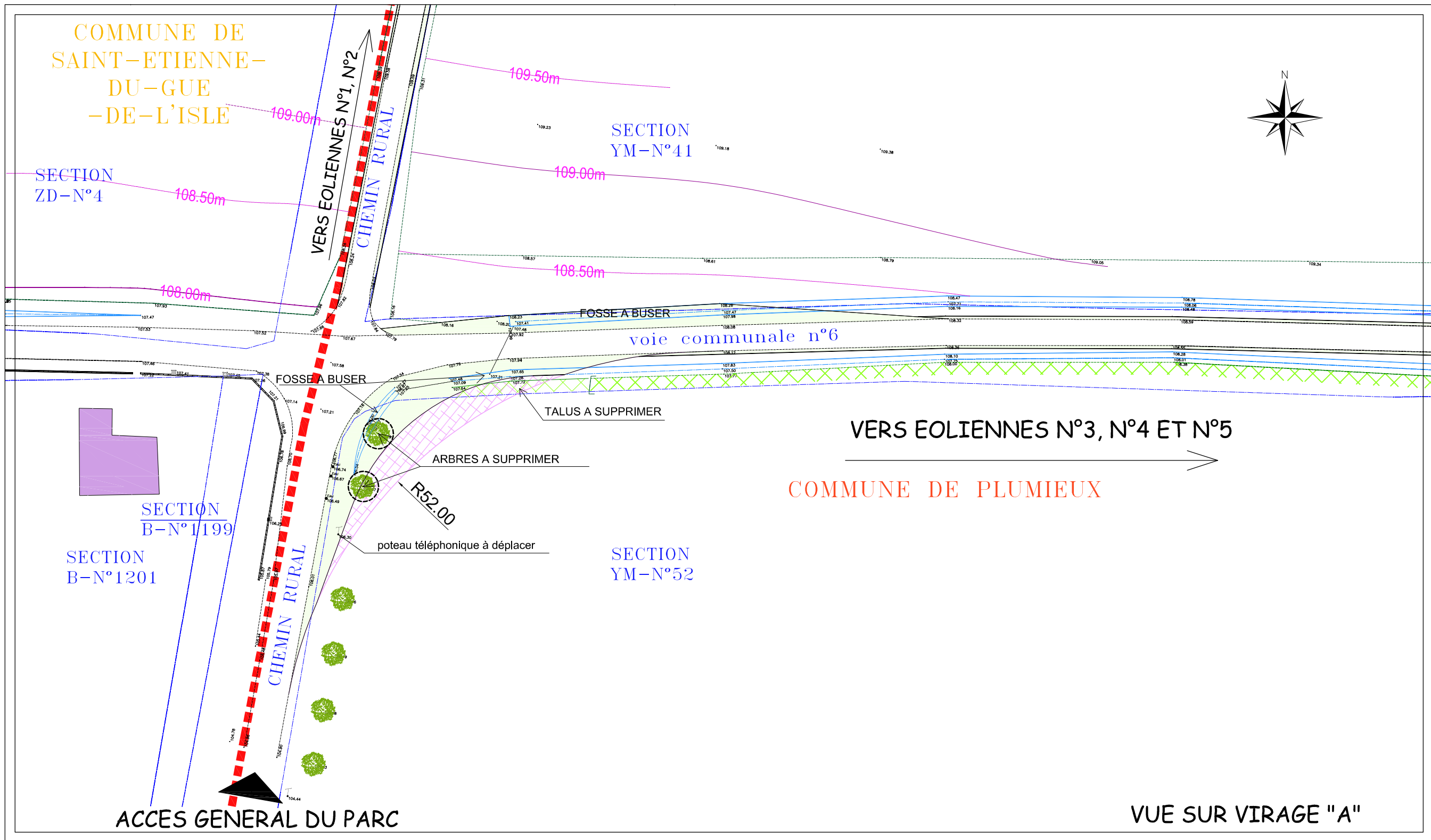
DESIGNATION	SECTIONS ET N° DES PARCELLES CONCERNEES PAR L'IMPLANTATION D'UNE EOLIENNE
EOLIENNE N°1	SECTION YC N°39 ET N°38
EOLIENNE N°2	SECTION YM N°11
EOLIENNE N°3	SECTION YM N°21
EOLIENNE N°4	SECTION YM N°22
EOLIENNE N°5	SECTION YM N°67
POSTE DE LIVRAISON ELECTRIQUE	SECTION YM N°22

22 - KERANNA ENERGIES - Parc éolien de Keranna  
 - 6 - 1 - cartes et plans du projet architectural

**AU-10.2 : EXTRAIT CADASTRAL**


MAITRES D'OUVRAGES		<b>DAGORNE GUILLEMIN</b> ARCHITECTES  45, RUE A. ENAUD 22400 LOUDEAC TEL : 02-96-28-08-99 FAX : 02-96-28-63-63 E-MAIL : agence@dagorne-guillemain.com
KERANNA ENERGIES 12-14 Place du Champ de Foire 29 270 CARHAIX - PLOUGUER TEL 02 98 99 47 62		
PROJET		ECHELLE: 1/5000 FAIT A LOUDEAC LE 21 06 2016
<b>IMPLANTATION DE 5 EOLIENNES + 1 POSTE DE LIVRAISON ELECTRIQUE</b> EOLIENNES N°1 : Chaillots Gris 22210 SAINT-ETIENNE-DU-GUE-DE-L'ISLE EOLIENNES N°2 : Le Linfo 22210 PLUMIEUX EOLIENNES N°3 : Tresnel Ouest 22210 PLUMIEUX EOLIENNES N°4 : Tresnel Ouest 22210 PLUMIEUX EOLIENNES N°5 : Ker Anna 22210 PLUMIEUX POSTE DE LIVRAISON ELEC: Tresnel Ouest 22210 PLUMIEUX		
Nivellement rattaché au NGFIGN 69 Plan rattaché au système Lambert 93 CC48		

ACCES GENERAL DU PARC














22 - KERANNA ENERGIES - Parc éolien de Keranna  
- 6 - 1 - cartes et plans du projet architectural

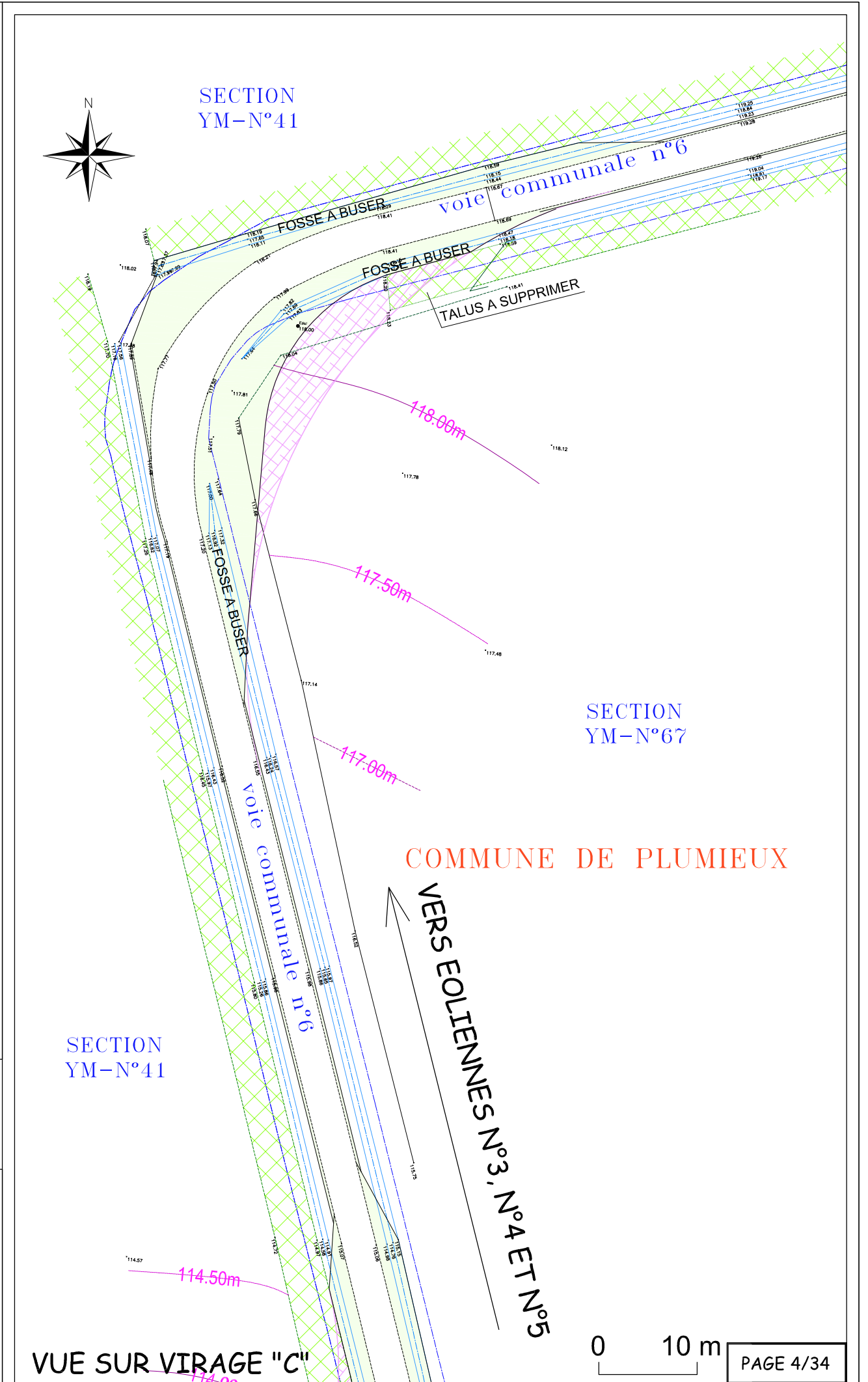
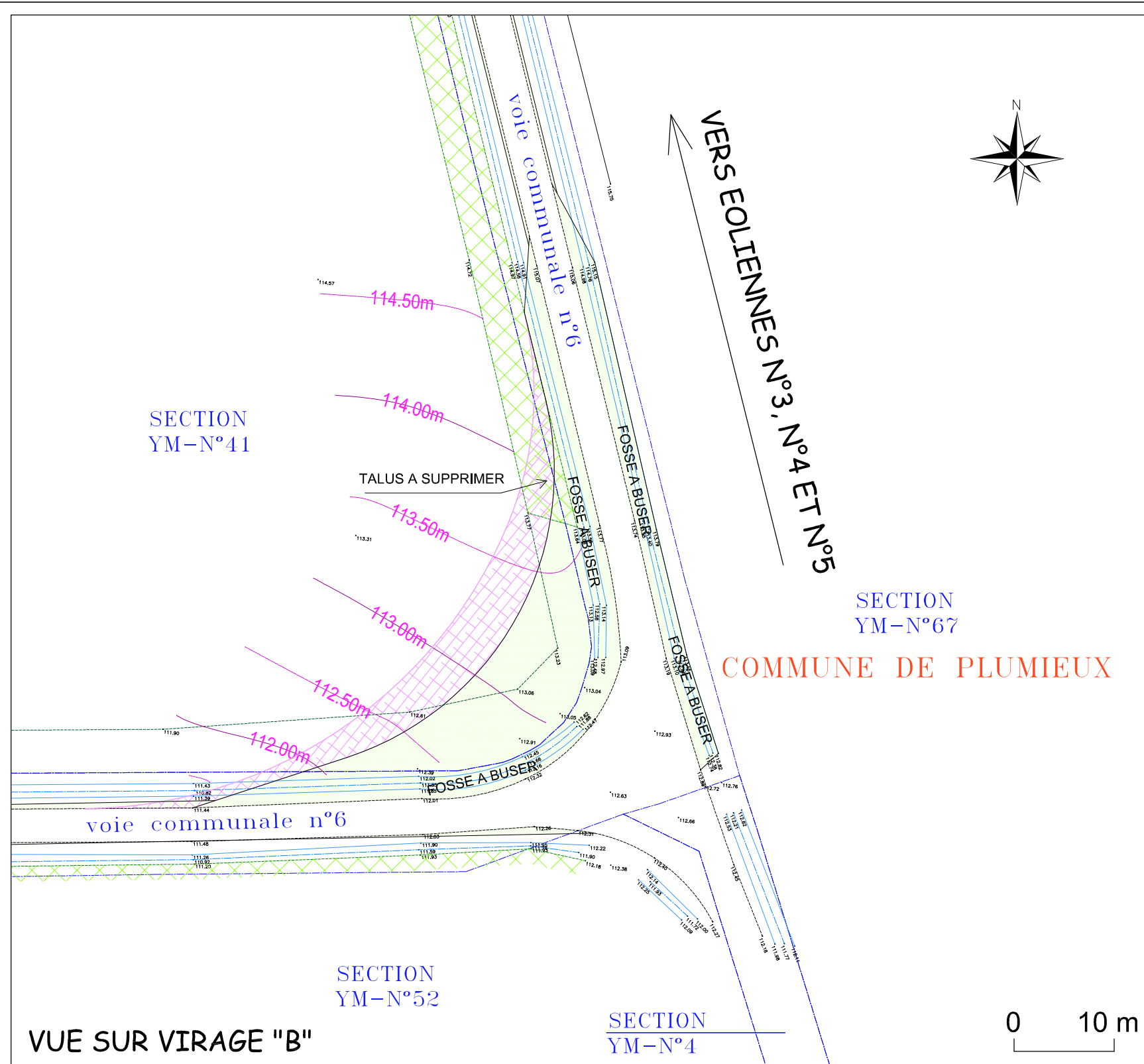
**AU-10.2 : VUE SUR VIRAGE "A"**

MAITRE D'OUVRAGE	<b>DAGORNE GUILLEMIN</b> <b>ARCHITECTES</b>  48, RUE A. ENAUD 22 600 LOUDEAC TEL : 02-96-28-08-99 FAX : 02-96-28-63-63 E-MAIL : agence@dagorne-guillemain.com
KERANNA ENERGIES 12-14 Place du Champ de Folre 29 270 CARHAIX - PLOUGUER TEL 02 98 99 47 62	
PROJET	
<b>VUE SUR VIRAGE "A"</b> Ker Anna 22 210 PLUMIEUX	
Nivellement rattaché au NGFIGN 69 Plan rattaché au système Lambert 93 CC48	
ECHELLE: 1/500 FAIT A LOUDEAC LE 21 06 2016	

NOTA: CONSOLIDATION DES VOIRIES MENANT AUX EOLIENNES

<b>LEGENDE</b>	
	LIMITE TERRE CULTIVEE PAR LES AGRICULTEURS
	EMPRISE DES TALUS EXISTANTS
	FOSSE EXISTANT
	LIMITE ENTRE COMMUNES
	CABLAGE ENTERRE
	LIMITE CADASTRALE
	+121.50 COTES DE NIVEAU DU TERRAIN NATUREL (COTES PRISES PAR LE GEOMETRE EN 2009)
	ZONE LIBRE ET SANS OBSTACLE POUR PASSAGE DES CONVOIS
	VOIRIE PERMANENTE
	BÂTI DUR D'APRES CADASTRE
	COURBE DE NIVEAU DU TERRAIN NATUREL
NOTA: LA VALEUR ( 121.50 ) SONT A TITRE INDICATIF	





22 - KERANNA ENERGIES - Parc éolien de Keranna  
- 6 - 1 - cartes et plans du projet architectural

**AU-10.2 : VUE SUR VIRAGES "B" et "C"**

MAITRE D'OUVRAGE	<b>DAGORNE GUILLEMIN ARCHITECTES</b>  48, RUE A. ENAUD 22600 LOUDEAC TEL : 02-96-28-08-99 FAX : 02-96-28-63-63 E-MAIL : agence@dagorne-guillemain.com
KERANNA ENERGIES 12-14 Place du Champ de Folre 29 270 CARHAIX - PLOUGUER TEL 02 98 99 47 62	
PROJET	
<b>VUE SUR VIRAGE "B" ET "C"</b> Ker Anna 22 210 PLUMIEUX	
Nivellement rattaché au NGF4GN 69 Plan rattaché au système Lambert 93 CC48	ECHELLE : 1/500 FAIT A LOUDEAC LE 21 06 2016

NOTA: CONSOLIDATION DES VOIRIES MENANT AUX EOLIENNES


**LEGENDE**

- LIMITE TERRE CULTIVEE PAR LES AGRICULTEURS
- EMPRISE DES TALUS EXISTANTS
- FOSSE EXISTANT
- LIMITE ENTRE COMMUNES
- CABLAGE ENTERRE
- LIMITE CADASTRALE
- COTES DE NIVEAU DU TERRAIN NATUREL (COTES PRISES PAR LE GEOMETRE EN 2009)
- ZONE LIBRE ET SANS OBSTACLE POUR PASSAGE DES CONVOIS
- VOIRIE PERMANENTE
- COURBE DE NIVEAU DU TERRAIN NATUREL

NOTA: LA VALEUR ( 121.50 ) SONT A TITRE INDICATIF

COMMUNE DE SAINT-ETIENNE-DU-GUE-DE-L'ISLE

SECTION ZC-N°8



SECTION ZC-N°12

COMMUNE DE SAINT-ETIENNE-DU-GUE-DE-L'ISLE

EOLIENNE N°1

SECTION ZC-N°39

SECTION ZC-N°38

COMMUNE DE PLUMIEUX

SECTION YM-N°11

NOTA: CONSOLIDATION DES VOIRIES MENANT AUX EOLIENNES

LEGENDE

- LIMITE TERRE CULTIVEE PAR LES AGRICULTEURS
- EMPRISE DES TALUS EXISTANTS
- FOSSE EXISTANT
- LIMITE ENTRE COMMUNES
- CABLAGE ENTERRE
- LIMITE CADASTRALE
- ZONE LIBRE ET SANS OBSTACLE POUR PASSAGE DES CONVOIS
- PLATE-FORME : AIRE DE GRUTAGE PERMANENTE
- PLATE-FORME : FONDATION
- VOIRIE PERMANENTE
- VOIRIE TEMPORAIRE
- COURBE DE NIVEAU DU TERRAIN NATUREL
- EMPRISE DU MAT DE L'EOLIENNE
- $TN\ 120.50$  COTES DE NIVEAU DU TERRAIN NATUREL (COTES CALCULEES)
- $P\ TN\ 1.53\%$  PENTE DU TERRAIN NATUREL
- $+121.50$  COTES DE NIVEAU DU TERRAIN NATUREL (COTES PRISES PAR LE GEOMETRE EN 2009)
- $P\ 122.20$  COTES DE NIVEAU DU TERRAIN PROJETE
- $P\ P\ 1.60\%$  PENTE PROJETEE
- $BF\ 123.20$  NIVEAU PROJETE DU FUT DE L'EOLIENNE

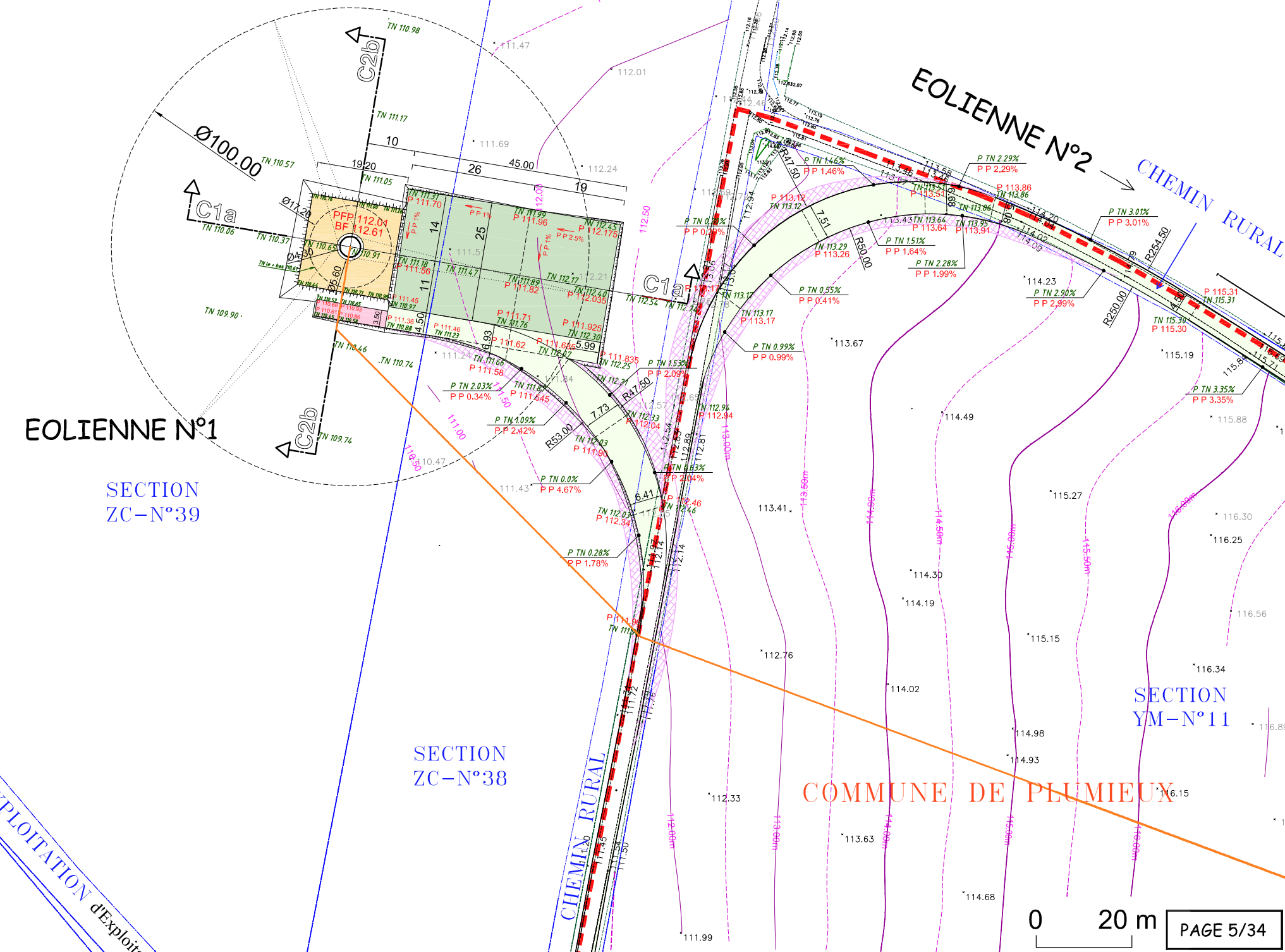
NOTA: LES VALEURS (TN 120.50 - 121.50 - P122.20 - BF 123.20) SONT A TITRE INDICATIF

22 - KERANNA ENERGIES - Parc éolien de Keranna  
- 6 - 1 - cartes et plans du projet architectural

AU-10.2 : VUE SUR EOLIENNE N°1

MAITRE D'OUVRAGE		<b>DAGORNE GUILLEMIN</b> ARCHITECTES  48, RUE A. ENAUD 22600 LOUDEAC TEL : 02-96-28-08-99 FAX : 02-96-28-63-63 E-MAIL : agence@dagorne-guillemain.com
KERANNA ENERGIES 12-14 Place du Champ de Folre 29 270 CARHAIX - PLOUGUER TEL 02 98 99 47 62		
PROJET		
<b>IMPLANTATION DE L'EOLIENNE N°1</b> Chaillots Gris 22 210 SAINT-ETIENNE-DU-GUE-DE-L'ISLE		
Niveaulement rattaché au NGFIGN 49 Plan rattaché au système Lambert 93 CC48 E1: X 1280387.97 - Y 7225836.81		ECHELLE: 1/1000 FAIT A LOUDEAC LE 21 06 2016

CHEMIN D'EXPLOITATION d'Exploitation



COMMUNE DE SAINT-ETIENNE-DU-GUE-DE-L'ISLE

NOTA: CONSOLIDATION DES VOIRIES MENANT AUX EOLIENNES


**LEGENDE**

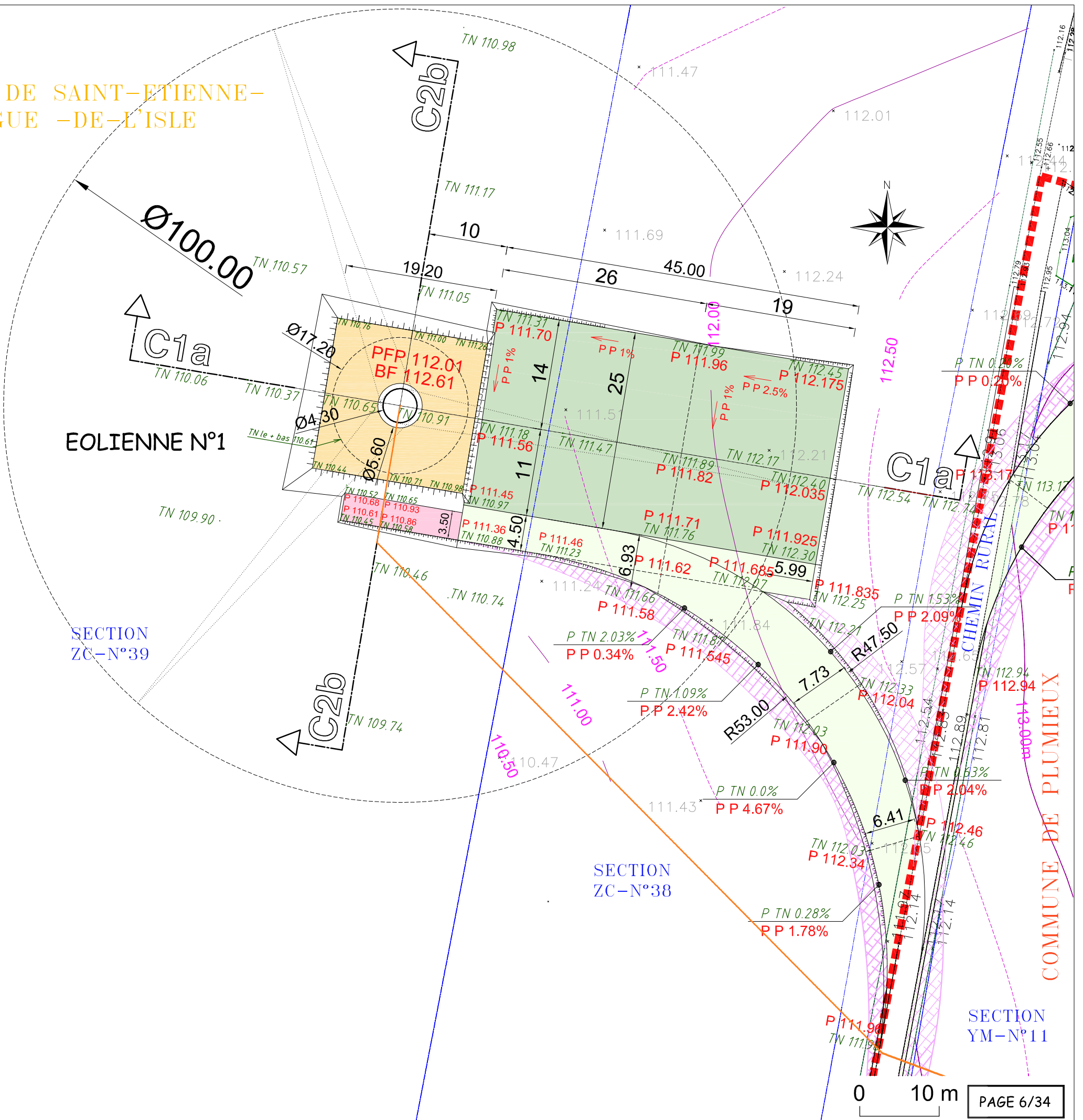
- LIMITE TERRE CULTIVEE PAR LES AGRICULTEURS
- EMPRISE DES TALUS EXISTANTS
- FOSSE EXISTANT
- LIMITE ENTRE COMMUNES
- CABLAGE ENTERRE
- LIMITE CADASTRALE
- ZONE LIBRE ET SANS OBSTACLE POUR PASSAGE DES CONVOIS
- PLATE-FORME : AIRE DE GRUTAGE PERMANENTE
- PLATE-FORME : FONDATION
- VOIRIE PERMANENTE
- VOIRIE TEMPORAIRE
- COURBE DE NIVEAU DU TERRAIN NATUREL
- EMPRISE DU MAT DE L'EOLIENNE
- TN 120.50 COTES DE NIVEAU DU TERRAIN NATUREL (COTES CALCULEES)
- P TN 1.53% PENTE DU TERRAIN NATUREL
- +121.50 COTES DE NIVEAU DU TERRAIN NATUREL (COTES PRISES PAR LE GEOMETRE EN 2009)
- P 122.20 COTES DE NIVEAU DU TERRAIN PROJETE
- P P 1.60% PENTE PROJETEE
- BF 123.20 NIVEAU PROJETE DU FUT DE L'EOLIENNE

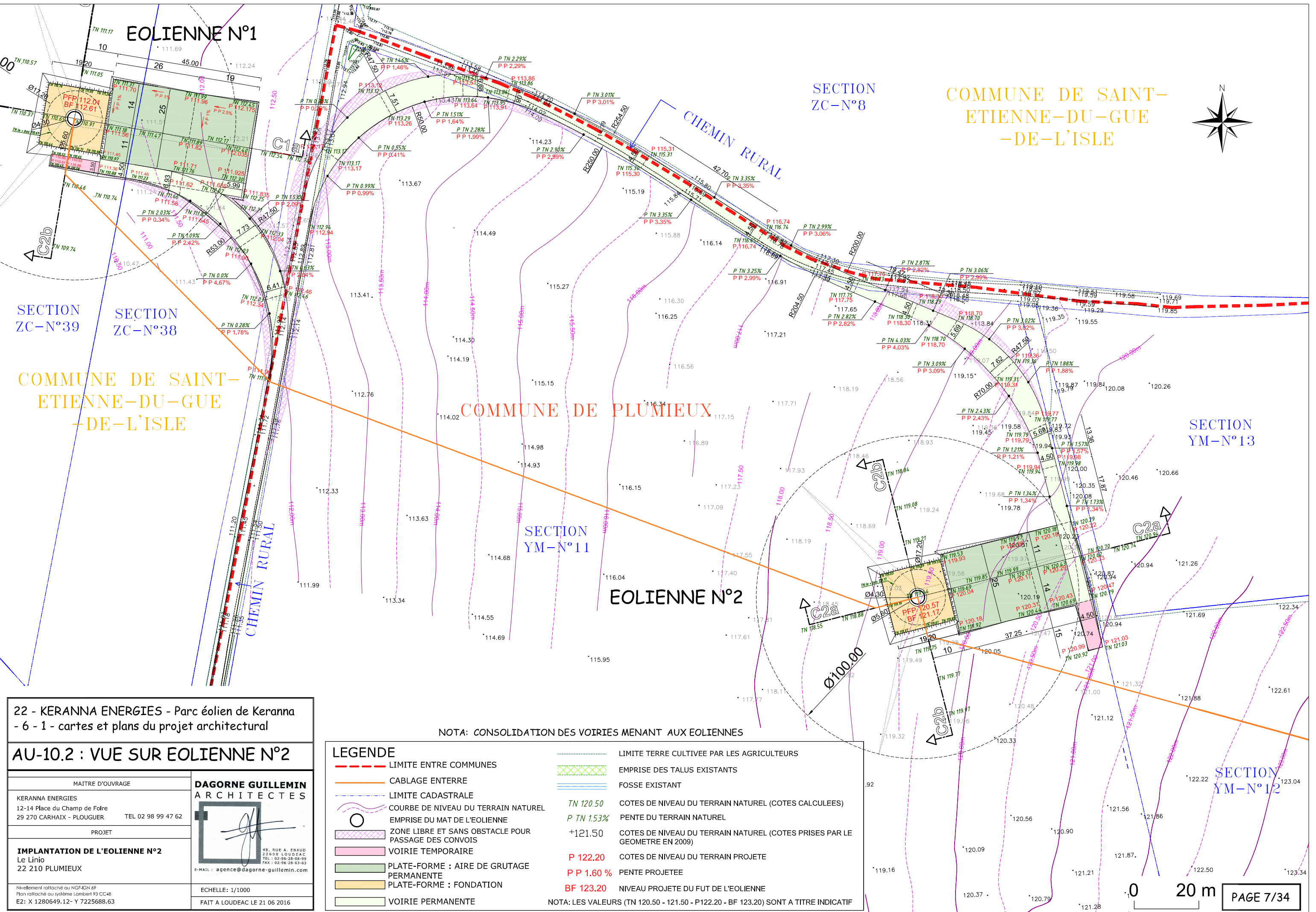
NOTA: LES VALEURS (TN 120.50 - 121.50 - P122.20 - BF 123.20) SONT A TITRE INDICATIF

22 - KERANNA ENERGIES - Parc éolien de Keranna  
- 6 - 1 - cartes et plans du projet architectural

AU-10.2 : ZOOM SUR EOLIENNE N°1

MAITRE D'OUVRAGE	<b>DAGORNE GUILLEMIN ARCHITECTES</b>
KERANNA ENERGIES 12-14 Place du Champ de Foire 29 270 CARHAIX - PLOUGUER TEL 02 98 99 47 62	
PROJET	48, RUE A. ENAUD 22 600 LOUDEAC TEL : 02-96-28-08-99 FAX : 02-96-28-63-63 E-MAIL : agence@dagorne-guillemain.com
<b>IMPLANTATION DE L'EOLIENNE N°1</b> Chaillots Gris 22 210 SAINT-ETIENNE-DU-GUE-DE-L'ISLE	ECHELLE: 1/500 FAIT A LOUDEAC LE 21 06 2016
Nivellement rattaché au NGFIGN 49 Plan rattaché au système Lambert 93 CC48 E1: X 1280387.97 - Y 7225836.81	





COMMUNE DE SAINT-ETIENNE-DU-GUE-DE-L'ISLE



SECTION ZC-N°39 SECTION ZC-N°38

COMMUNE DE SAINT-ETIENNE-DU-GUE-DE-L'ISLE

COMMUNE DE PLUMIEUX

SECTION YM-N°11

EOLIENNE N°2

SECTION YM-N°13

SECTION YM-N°12

22 - KERANNA ENERGIES - Parc éolien de Keranna - 6 - 1 - cartes et plans du projet architectural

AU-10.2 : VUE SUR EOLIENNE N°2

MAITRE D'OUVRAGE  
KERANNA ENERGIES  
12-14 Place du Champ de Folre  
29 270 CARHAIX - PLOUGUER TEL 02 98 99 47 62

PROJET  
**IMPLANTATION DE L'EOLIENNE N°2**  
Le Linió  
22 210 PLUMIEUX

Nivellement rattaché au NGFIGN 49  
Plan rattaché au système Lambert 93 CC48  
E2: X 1280649.12 - Y 7225688.63

**DAGORNE GUILLEMIN ARCHITECTES**

48, RUE A. ENAUD  
22600 LOUDEAC  
TEL : 02-96-28-08-99  
FAX : 02-96-28-63-63

E-MAIL : agence@dagorne-guillemain.com

ECHELLE: 1/1000  
FAIT A LOUDEAC LE 21 06 2016

NOTA: CONSOLIDATION DES VOIRIES MENANT AUX EOLIENNES

	LIMITE ENTRE COMMUNES		EMPRISE DES TALUS EXISTANTS
	CABLAGE ENTERRE		FOSSE EXISTANT
	LIMITE CADASTRALE		LIMITE TERRE CULTIVEE PAR LES AGRICULTEURS
	COURBE DE NIVEAU DU TERRAIN NATUREL		EMPRISE DES TALUS EXISTANTS
	EMPRISE DU MAT DE L'EOLIENNE		FOSSE EXISTANT
	ZONE LIBRE ET SANS OBSTACLE POUR PASSAGE DES CONVOIS		FOSSE EXISTANT
	VOIRIE TEMPORAIRE		FOSSE EXISTANT
	PLATE-FORME : AIRE DE GRUTAGE PERMANENTE		FOSSE EXISTANT
	PLATE-FORME : FONDATION		FOSSE EXISTANT
	VOIRIE PERMANENTE		FOSSE EXISTANT

TN 120.50 COTES DE NIVEAU DU TERRAIN NATUREL (COTES CALCULEES)  
 P TN 1.53% PENTE DU TERRAIN NATUREL  
 +121.50 COTES DE NIVEAU DU TERRAIN NATUREL (COTES PRISES PAR LE GEOMETRE EN 2009)  
 P 122.20 COTES DE NIVEAU DU TERRAIN PROJETEE  
 P P 1.60% PENTE PROJETEE  
 BF 123.20 NIVEAU PROJETEE DU FUT DE L'EOLIENNE

NOTA: LES VALEURS (TN 120.50 - 121.50 - P122.20 - BF 123.20) SONT A TITRE INDICATIF

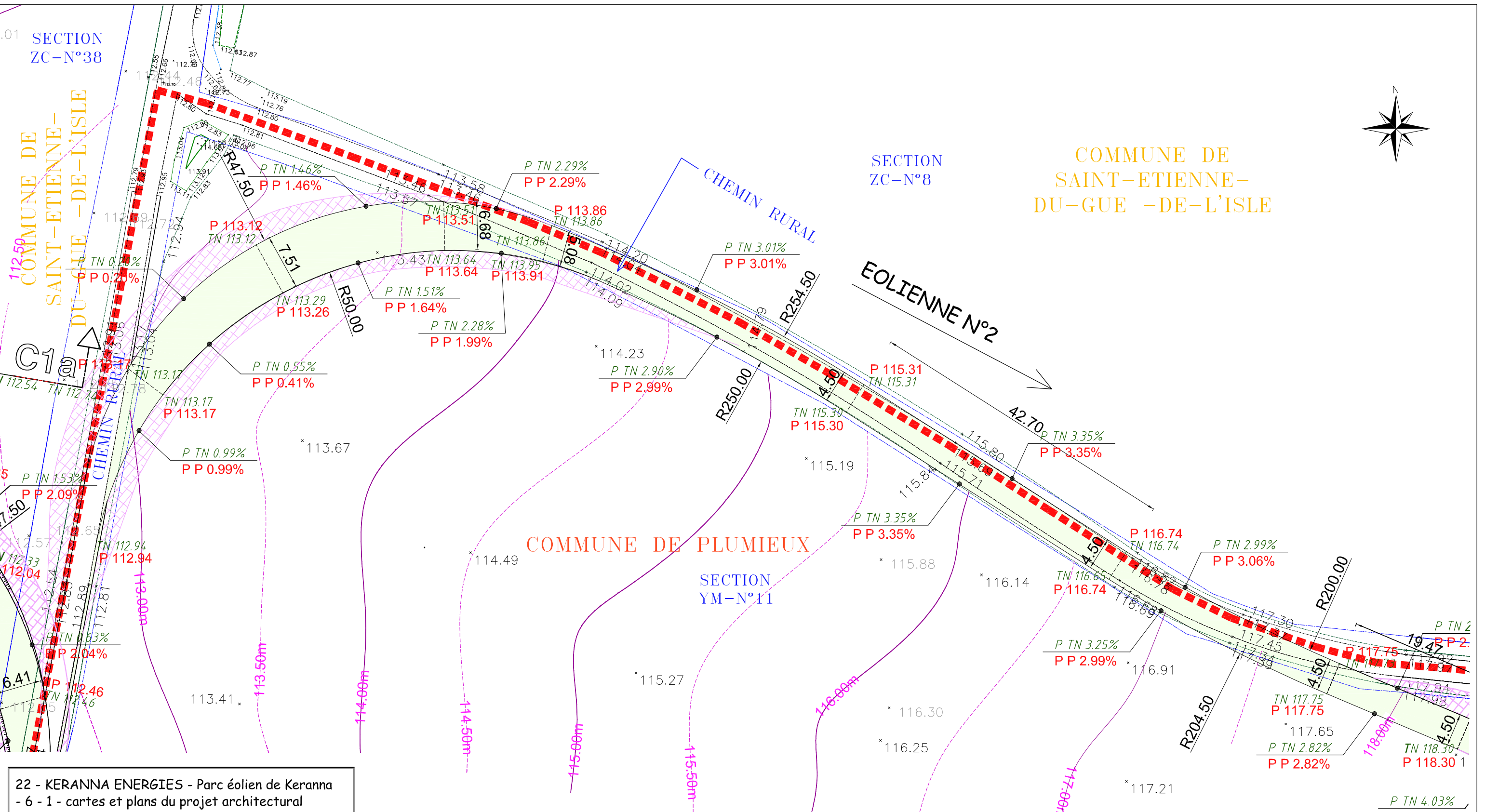



SECTION ZC-N°38

COMMUNE DE SAINT-ETIENNE-DU-GUE-DE-L'ISLE

SECTION ZC-N°8

COMMUNE DE SAINT-ETIENNE-DU-GUE-DE-L'ISLE




22 - KERANNA ENERGIES - Parc éolien de Keranna - 6 - 1 - cartes et plans du projet architectural

**AU-10.2 : ZOOM SUR CHEMIN D'ACCES A L'EOLIENNE N°2**

MAITRE D'OUVRAGE	<b>DAGORNE GUILLEMIN ARCHITECTES</b>  48, RUE A. ENAUD 22600 LOUDEAC TEL : 02-96-28-08-99 FAX : 02-96-28-63-63 E-MAIL : agence@dagorne-guillemin.com
KERANNA ENERGIES 12-14 Place du Champ de Foire 29 270 CARHAIX - PLOUGUER TEL 02 98 99 47 62	
PROJET	ECHELLE : 1/500 FAIT A LOUDEAC LE 21 06 2016
<b>IMPLANTATION DE L'EOLIENNE N°2</b> Le Linió 22 210 PLUMIEUX	
Nivellement rattaché au NGFIGN 49 Plan rattaché au système Lambert 93 CC48 E2 : X 1280649.12 - Y 7225688.63	

NOTA: CONSOLIDATION DES VOIRIES MENANT AUX EOLIENNES

LEGENDE	
	LIMITE ENTRE COMMUNES
	CABLAGE ENTERRE
	LIMITE CADASTRALE
	COURBE DE NIVEAU DU TERRAIN NATUREL
	EMPRISE DU MAT DE L'EOLIENNE
	ZONE LIBRE ET SANS OBSTACLE POUR PASSAGE DES CONVOIS
	VOIRIE TEMPORAIRE
	PLATE-FORME : AIRE DE GRUTAGE PERMANENTE
	PLATE-FORME : FONDATION
	VOIRIE PERMANENTE
	LIMITE TERRE CULTIVEE PAR LES AGRICULTEURS
	EMPRISE DES TALUS EXISTANTS
	FOSSE EXISTANT
	TN 120.50 COTES DE NIVEAU DU TERRAIN NATUREL (COTES CALCULEES)
	P TN 1.53% PENTE DU TERRAIN NATUREL
	+121.50 COTES DE NIVEAU DU TERRAIN NATUREL (COTES PRISES PAR LE GEOMETRE EN 2009)
	P 122.20 COTES DE NIVEAU DU TERRAIN PROJETE
	PP 1.60% PENTE PROJETEE
	BF 123.20 NIVEAU PROJETE DU FUT DE L'EOLIENNE
NOTA: LES VALEURS (TN 120.50 - 121.50 - P122.20 - BF 123.20) SONT A TITRE INDICATIF	



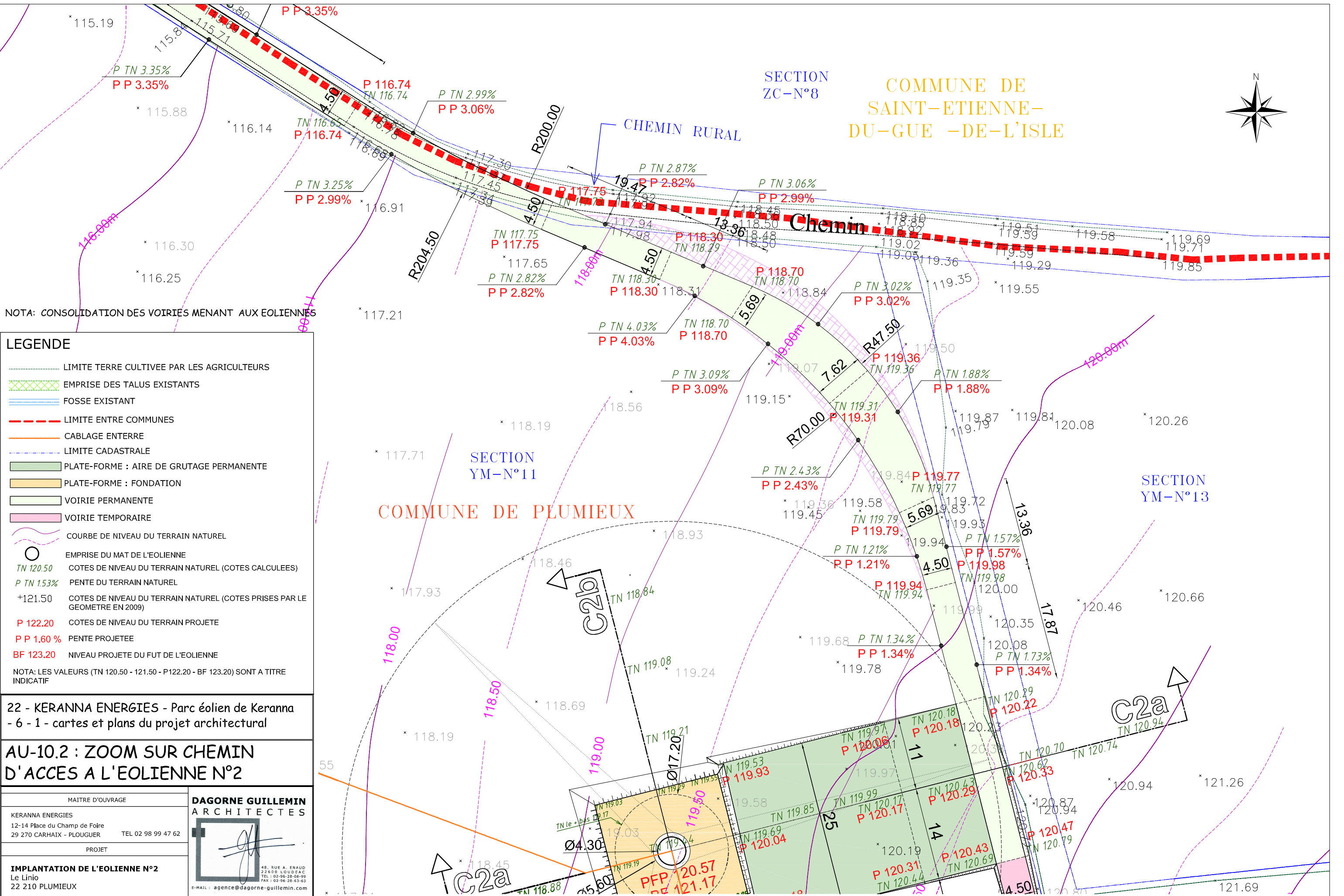
SECTION ZC-N°8

# COMMUNE DE SAINT-ETIENNE-DU-GUE-DE-L'ISLE

SECTION YM-N°11

# COMMUNE DE PLUMIEUX

SECTION YM-N°13



NOTA: CONSOLIDATION DES VOIRIES MENANT AUX EOLIENNES

**LEGENDE**

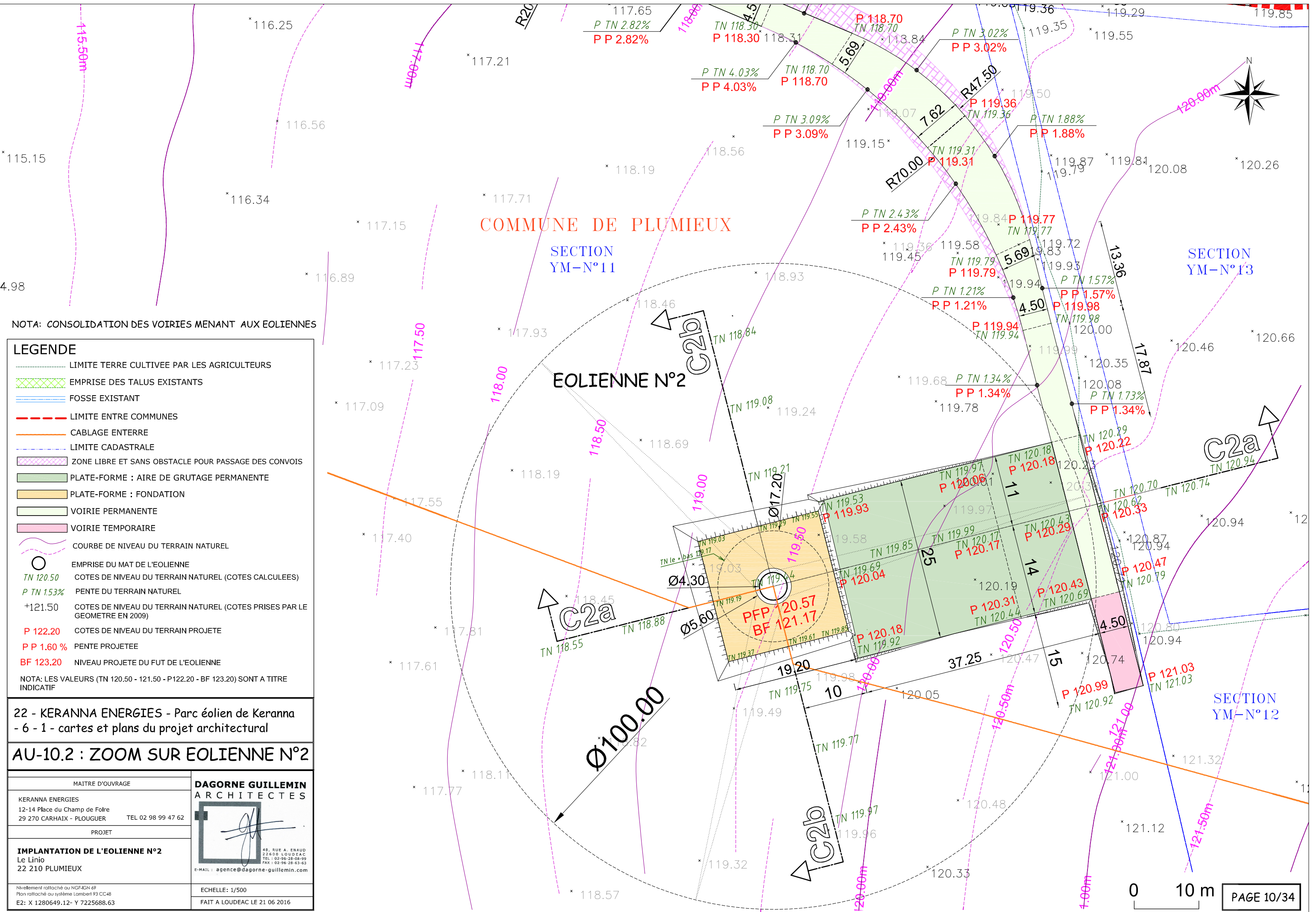
- LIMITE TERRE CULTIVEE PAR LES AGRICULTEURS
- EMPRISE DES TALUS EXISTANTS
- FOSSE EXISTANT
- LIMITE ENTRE COMMUNES
- CABLAGE ENTERRE
- LIMITE CADASTRALE
- PLATE-FORME : AIRE DE GRUTAGE PERMANENTE
- PLATE-FORME : FONDATION
- VOIRIE PERMANENTE
- VOIRIE TEMPORAIRE
- COURBE DE NIVEAU DU TERRAIN NATUREL
- EMPRISE DU MAT DE L'EOLIENNE
- TN 120.50 COTES DE NIVEAU DU TERRAIN NATUREL (COTES CALCULEES)
- P TN 1.53% PENTE DU TERRAIN NATUREL
- +121.50 COTES DE NIVEAU DU TERRAIN NATUREL (COTES PRISES PAR LE GEOMETRE EN 2009)
- P 122.20 COTES DE NIVEAU DU TERRAIN PROJETE
- P P 1.60% PENTE PROJETEE
- BF 123.20 NIVEAU PROJETE DU FUT DE L'EOLIENNE

NOTA: LES VALEURS (TN 120.50 - 121.50 - P122.20 - BF 123.20) SONT A TITRE INDICATIF

22 - KERANNA ENERGIES - Parc éolien de Keranna - 6 - 1 - cartes et plans du projet architectural

## AU-10.2 : ZOOM SUR CHEMIN D'ACCES A L'EOLIENNE N°2

MAITRE D'OUVRAGE	<b>DAGORNE GUILLEMIN ARCHITECTES</b> 
KERANNA ENERGIES 12-14 Place du Champ de Foire 29 270 CARHAIX - PLOUGUER TEL 02 98 99 47 62	
PROJET	48, RUE A. ENAUD 22600 LOUDEAC TEL : 02-96-28-98-99 FAX : 02-96-28-63-63 E-MAIL : agence@dagorne-guillemain.com
<b>IMPLANTATION DE L'EOLIENNE N°2</b> Le Linió 22 210 PLUMIEUX	
Nivellement rattaché au NGFIGN 49 Plan rattaché au système Lambert 93 CC48 E2: X 1280649.12- Y 7225688.63	ECHELLE: 1/500
	FAIT A LOUDEAC LE 21 06 2016



NOTA: CONSOLIDATION DES VOIRIES MENANT AUX EOLIENNES

**LEGENDE**

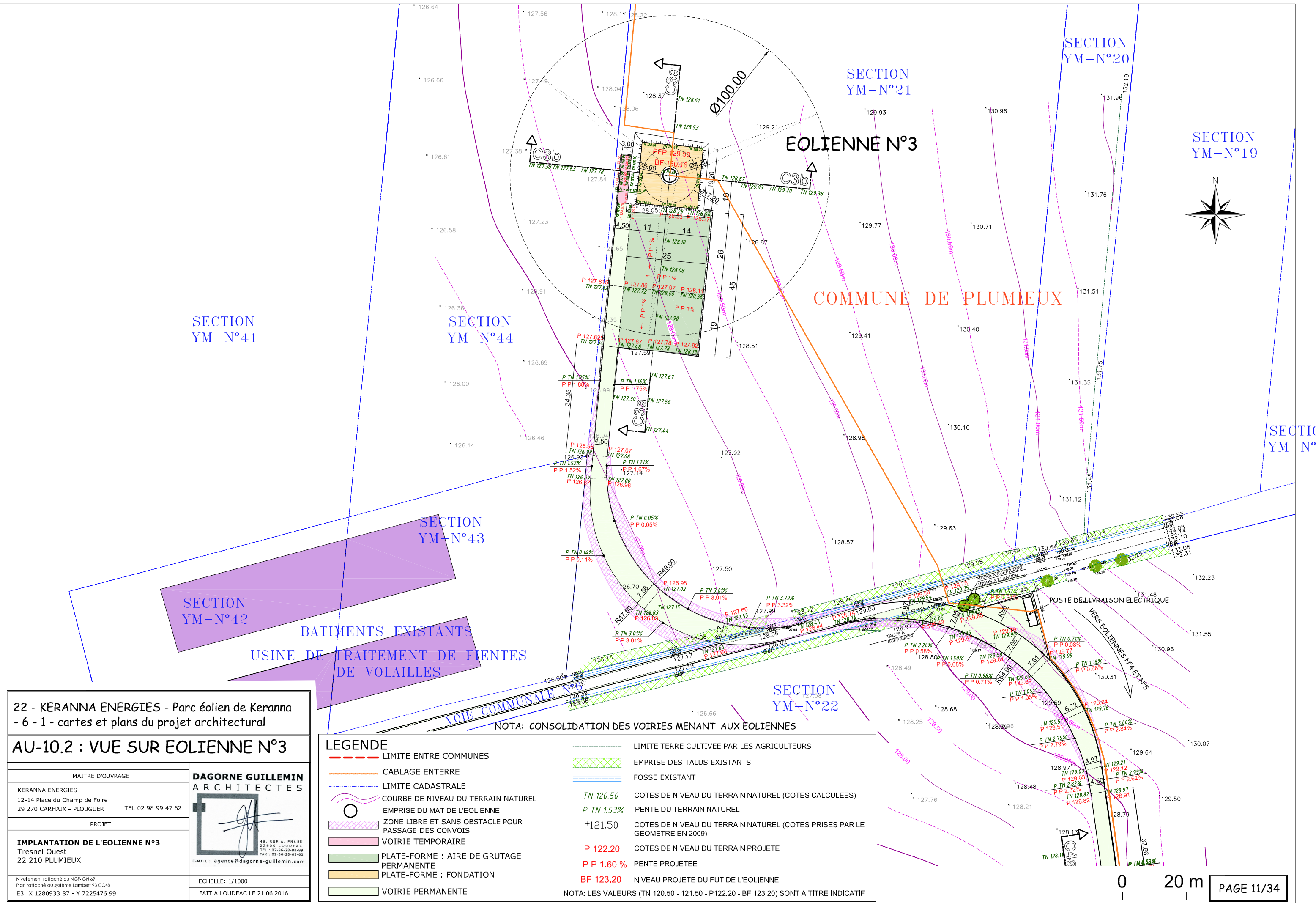
- LIMITE TERRE CULTIVEE PAR LES AGRICULTEURS
- EMPRISE DES TALUS EXISTANTS
- FOSSE EXISTANT
- LIMITE ENTRE COMMUNES
- CABLAGE ENTERRE
- LIMITE CADASTRALE
- ZONE LIBRE ET SANS OBSTACLE POUR PASSAGE DES CONVOIS
- PLATE-FORME : AIRE DE GRUTAGE PERMANENTE
- PLATE-FORME : FONDATION
- VOIRIE PERMANENTE
- VOIRIE TEMPORAIRE
- ~ COURBE DE NIVEAU DU TERRAIN NATUREL
- EMPRISE DU MAT DE L'EOLIEENNE
- TN 120.50 COTES DE NIVEAU DU TERRAIN NATUREL (COTES CALCULEES)
- P TN 1.53% PENTE DU TERRAIN NATUREL
- +121.50 COTES DE NIVEAU DU TERRAIN NATUREL (COTES PRISES PAR LE GEOMETRE EN 2009)
- P 122.20 COTES DE NIVEAU DU TERRAIN PROJETE
- P P 1.60 % PENTE PROJETEE
- BF 123.20 NIVEAU PROJETE DU FUT DE L'EOLIEENNE

NOTA: LES VALEURS (TN 120.50 - 121.50 - P122.20 - BF 123.20) SONT A TITRE INDICATIF

22 - KERANNA ENERGIES - Parc éolien de Keranna  
- 6 - 1 - cartes et plans du projet architectural

**AU-10.2 : ZOOM SUR EOLIEENNE N°2**

<p>MAITRE D'OUVRAGE</p> <p>KERANNA ENERGIES 12-14 Place du Champ de Fotre 29 270 CARHAIX - PLOUGUER TEL 02 98 99 47 62</p>	<p><b>DAGORNE GUILLEMIN ARCHITECTES</b></p> <div style="border: 1px solid black; padding: 5px; text-align: center;"> </div> <p>48, RUE A. ENAUD 22600 LOUDEAC TEL : 02-96-28-98-99 FAX : 02-96-28-63-63 E-MAIL : agence@dagorne-guillemin.com</p>
<p>PROJET</p> <p><b>IMPLANTATION DE L'EOLIEENNE N°2</b> Le Linió 22 210 PLUMIEUX</p>	
<p>Nivellement rattaché au NGFIGN 49 Plan rattaché au système Lambert 93 CC48 E2: X 1280649.12- Y 7225688.63</p>	
<p>ECHELLE: 1/500</p> <p>FAIT A LOUDEAC LE 21 06 2016</p>	



22 - KERANNA ENERGIES - Parc éolien de Keranna  
 - 6 - 1 - cartes et plans du projet architectural  
**AU-10.2 : VUE SUR EOLIANNE N°3**

MAITRE D'OUVRAGE  
 KERANNA ENERGIES  
 12-14 Place du Champ de Foire  
 29 270 CARHAIX - PLOUGUER TEL 02 98 99 47 62

PROJET  
**IMPLANTATION DE L'EOLIANNE N°3**  
 Tresnel Ouest  
 22 210 PLUMIEUX

**DAGORNE GUILLEMIN ARCHITECTES**



48, RUE A. ENAUD  
 22 600 LOUDEAC  
 TEL : 02-96-28-98-99  
 FAX : 02-96-28-63-63  
 E-MAIL : agence@dagorne-guillemain.com

ECHELLE: 1/1000  
 FAIT A LOUDEAC LE 21 06 2016

LEGENDE	
	LIMITE ENTRE COMMUNES
	CABLAGE ENTERRE
	LIMITE CADASTRALE
	COURBE DE NIVEAU DU TERRAIN NATUREL
	EMPRISE DU MAT DE L'EOLIANNE
	ZONE LIBRE ET SANS OBSTACLE POUR PASSAGE DES CONVOIS
	VOIRIE TEMPORAIRE
	PLATE-FORME : AIRE DE GRUTAGE PERMANENTE
	PLATE-FORME : FONDATION
	VOIRIE PERMANENTE
	LIMITE TERRE CULTIVEE PAR LES AGRICULTEURS
	EMPRISE DES TALUS EXISTANTS
	FOSSE EXISTANT
	TN 120.50 COTES DE NIVEAU DU TERRAIN NATUREL (COTES CALCULEES)
	P TN 1.53% PENTE DU TERRAIN NATUREL
	+121.50 COTES DE NIVEAU DU TERRAIN NATUREL (COTES PRISES PAR LE GEOMETRE EN 2009)
	P 122.20 COTES DE NIVEAU DU TERRAIN PROJETE
	P P 1.60 % PENTE PROJETEE
	BF 123.20 NIVEAU PROJETE DU FUT DE L'EOLIANNE

NOTA: CONSOLIDATION DES VOIRIES MENANT AUX EOLIENNES

NOTA: LES VALEURS (TN 120.50 - 121.50 - P122.20 - BF 123.20) SONT A TITRE INDICATIF

NOTA: CONSOLIDATION DES VOIRIES MENANT AUX EOLIENNES

**LEGENDE**

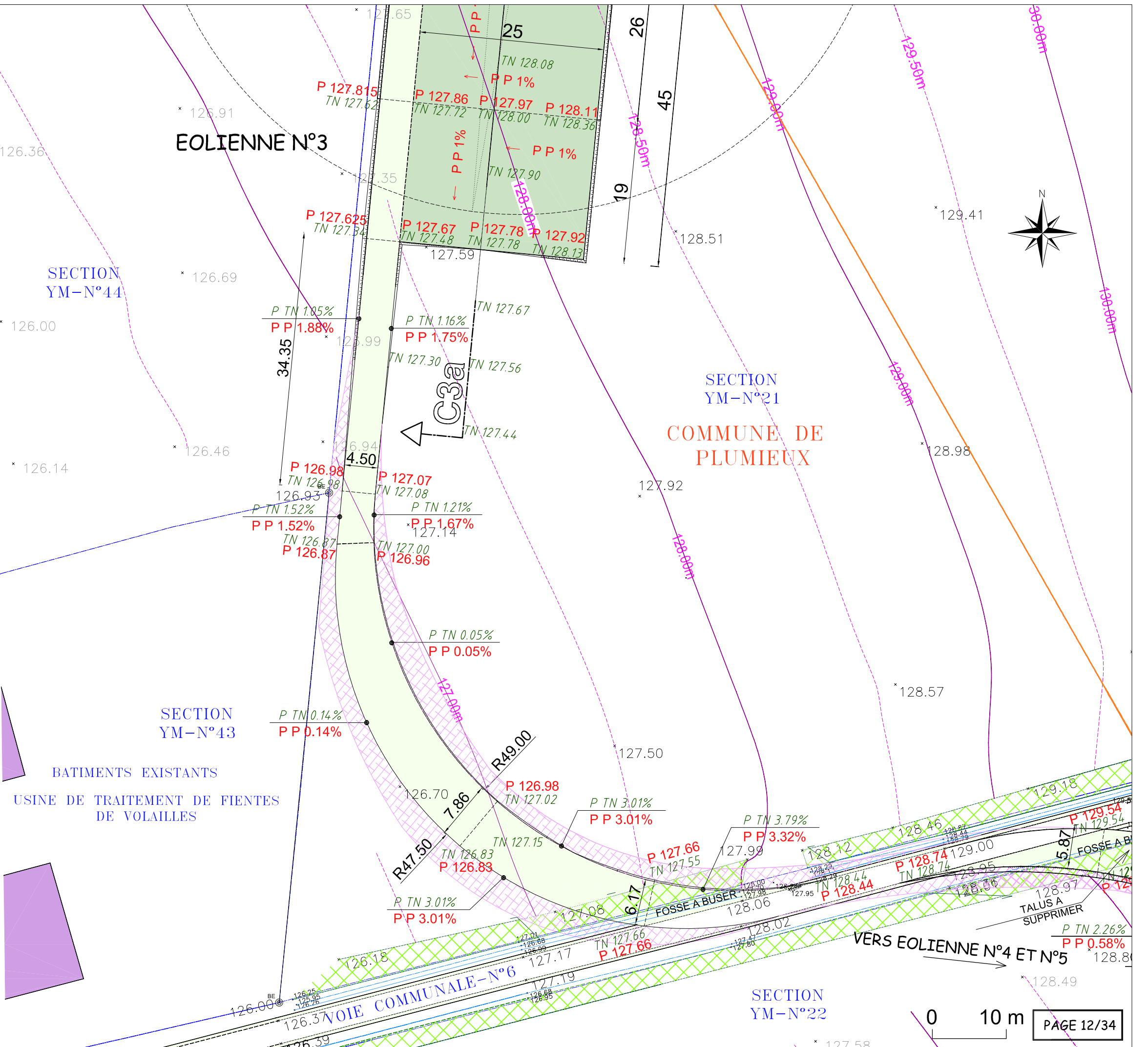
- LIMITE TERRE CULTIVEE PAR LES AGRICULTEURS
- EMPRISE DES TALUS EXISTANTS
- FOSSE EXISTANT
- LIMITE ENTRE COMMUNES
- CABLAGE ENTERRE
- LIMITE CADASTRALE
- ZONE LIBRE ET SANS OBSTACLE POUR PASSAGE DES CONVOIS
- PLATE-FORME : AIRE DE GRUTAGE PERMANENTE
- PLATE-FORME : FONDATION
- VOIRIE PERMANENTE
- VOIRIE TEMPORAIRE
- COURBE DE NIVEAU DU TERRAIN NATUREL
- EMPRISE DU MAT DE L'EOLIEENNE
- TN 120.50* COTES DE NIVEAU DU TERRAIN NATUREL (COTES CALCULEES)
- P TN 1.53%* PENTE DU TERRAIN NATUREL
- +121.50 COTES DE NIVEAU DU TERRAIN NATUREL (COTES PRISES PAR LE GEOMETRE EN 2009)
- P 122.20* COTES DE NIVEAU DU TERRAIN PROJETE
- P P 1.60%* PENTE PROJETEE
- BF 123.20* NIVEAU PROJETE DU FUT DE L'EOLIEENNE

NOTA: LES VALEURS (TN 120.50 - 121.50 - P122.20 - BF 123.20) SONT A TITRE INDICATIF

22 - KERANNA ENERGIES - Parc éolien de Keranna  
- 6 - 1 - cartes et plans du projet architectural

**AU-10.2 : ZOOM SUR CHEMIN D'ACCES A L'EOLIEENNE N°3**

<p>MAITRE D'OUVRAGE</p> <p>KERANNA ENERGIES 12-14 Place du Champ de Foire 29 270 CARHAIX - PLOUGUER TEL 02 98 99 47 62</p> <p>PROJET</p> <p><b>IMPLANTATION DE L'EOLIEENNE N°3</b> Tresnel Ouest 22 210 PLUMIEUX</p>	<p><b>DAGORNE GUILLEMIN ARCHITECTES</b></p> <p>48, RUE A. ENAUD 22600 LOUDEAC TEL : 02-96-28-98-99 FAX : 02-96-28-63-63 E-MAIL : agence@dagorne-guillemin.com</p> <p>ECHELLE: 1/500</p> <p>FAIT A LOUDEAC LE 21 06 2016</p>
--	---



SECTION  
YM-N°41



COMMUNE DE  
PLUMIEUX

SECTION  
YM-N°21

NOTA: CONSOLIDATION DES VOIRIES MENANT AUX EOLIENNES

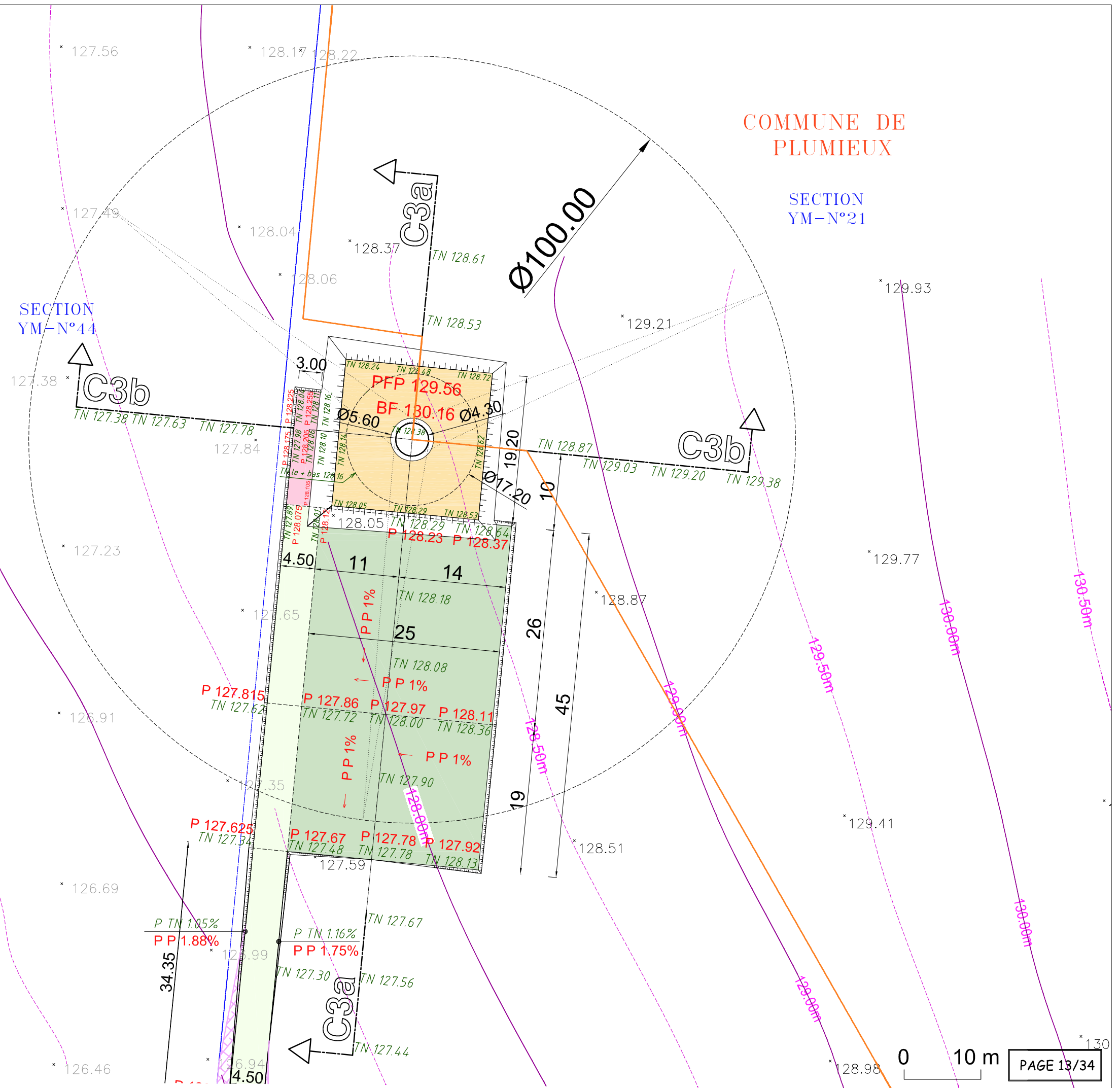
**LEGENDE**

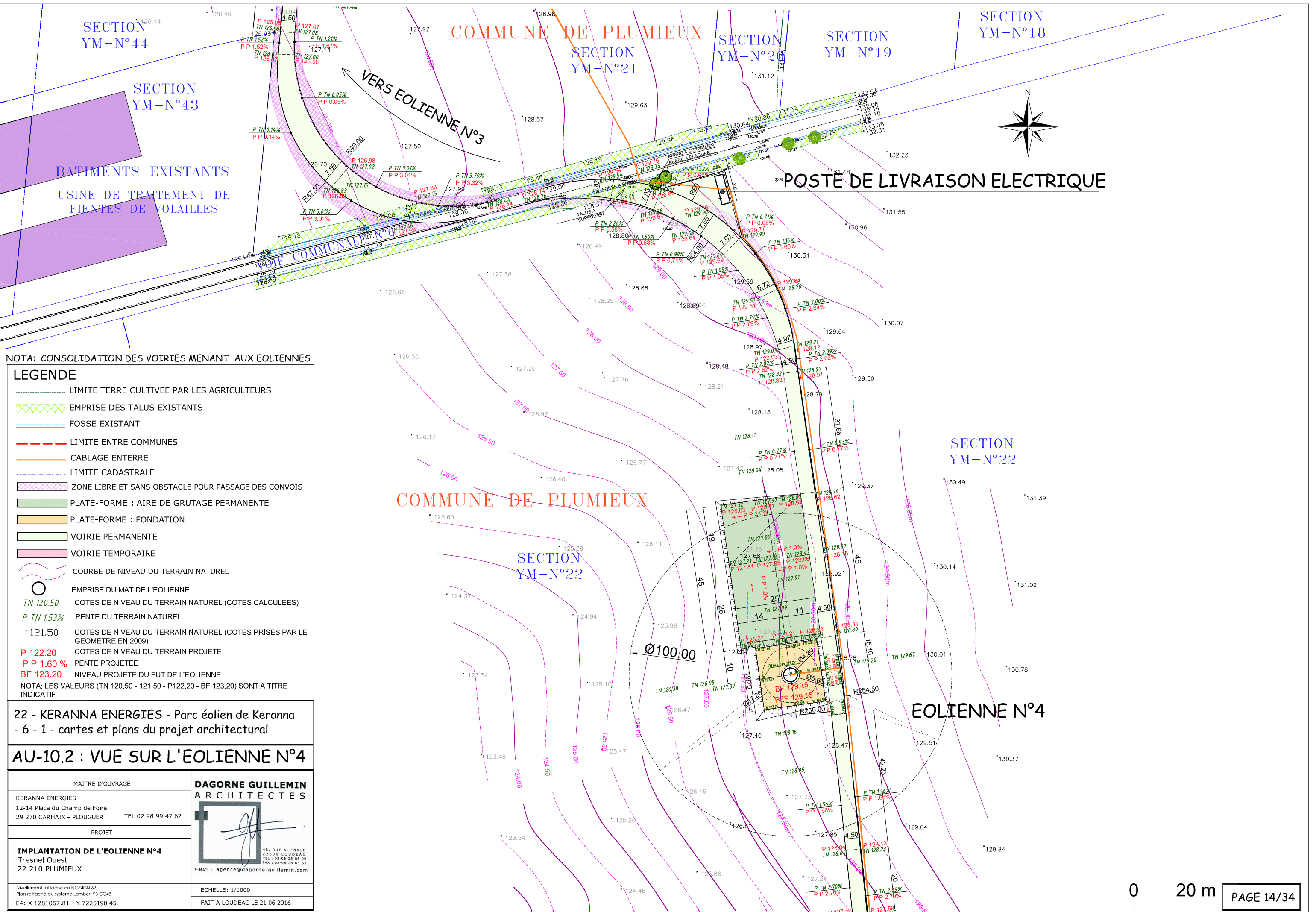
- LIMITE TERRE CULTIVEE PAR LES AGRICULTEURS
  - EMPRISE DES TALUS EXISTANTS
  - FOSSE EXISTANT
  - LIMITE ENTRE COMMUNES
  - CABLAGE ENTERRE
  - LIMITE CADASTRALE
  - ZONE LIBRE ET SANS OBSTACLE POUR PASSAGE DES CONVOIS
  - PLATE-FORME : AIRE DE GRUTAGE PERMANENTE
  - PLATE-FORME : FONDATION
  - VOIRIE PERMANENTE
  - VOIRIE TEMPORAIRE
  - COURBE DE NIVEAU DU TERRAIN NATUREL
  - EMPRISE DU MAT DE L'EOLIENNE
  - TN 120.50 COTES DE NIVEAU DU TERRAIN NATUREL (COTES CALCULEES)
  - P TN 1.53% PENTE DU TERRAIN NATUREL
  - +121.50 COTES DE NIVEAU DU TERRAIN NATUREL (COTES PRISES PAR LE GEOMETRE EN 2009)
  - P 122.20 COTES DE NIVEAU DU TERRAIN PROJETE
  - P P 1.60 % PENTE PROJETEE
  - BF 123.20 NIVEAU PROJETE DU FUT DE L'EOLIENNE
- NOTA: LES VALEURS (TN 120.50 - 121.50 - P122.20 - BF 123.20) SONT A TITRE INDICATIF

22 - KERANNA ENERGIES - Parc éolien de Keranna  
- 6 - 1 - cartes et plans du projet architectural

**AU-10.2 : ZOOM SUR EOLIENNE N°3**

MAITRE D'OUVRAGE	<b>DAGORNE GUILLEMIN</b> ARCHITECTES
KERANNA ENERGIES 12-14 Place du Champ de Foire 29 270 CARHAIX - PLOUGUER TEL 02 98 99 47 62	
PROJET	48, RUE A. ENAUD 22600 LOUDEAC TEL : 02-96-28-08-99 FAX : 02-96-28-63-63 E-MAIL : agence@dagorne-guillemain.com
<b>IMPLANTATION DE L'EOLIENNE N°3</b> Tresnel Ouest 22 210 PLUMIEUX	ECHELLE: 1/500
Nivellement rattaché au NGFIGN 49 Plan rattaché au système Lambert 93 CC48 E3: X 1280933.87 - Y 7225476.99	FAIT A LOUDEAC LE 21 06 2016





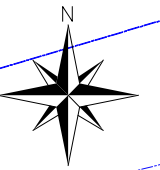
NOTA: CONSOLIDATION DES VOIRIES MENANT AUX EOLIENNES

LEGENDE	
	LIMITE TERRE CULTIVEE PAR LES AGRICULTEURS
	EMPRISE DES TALUS EXISTANTS
	FOSSE EXISTANT
	LIMITE ENTRE COMMUNES
	CABLAGE ENTERRE
	LIMITE CADASTRALE
	ZONE LIBRE ET SANS OBSTACLE POUR PASSAGE DES CONVOIS
	PLATE-FORME : AIRE DE GRUTAGE PERMANENTE
	PLATE-FORME : FONDATION
	VOIRIE PERMANENTE
	VOIRIE TEMPORAIRE
	COURBE DE NIVEAU DU TERRAIN NATUREL
	EMPRISE DU MAT DE L'EOLIENNE
TN 120.50	COTES DE NIVEAU DU TERRAIN NATUREL (COTES CALCULEES)
P TN 1.53%	PENTE DU TERRAIN NATUREL
+121.50	COTES DE NIVEAU DU TERRAIN NATUREL (COTES PRISES PAR LE GEOMETRE EN 2009)
P 122.20	COTES DE NIVEAU DU TERRAIN PROJETE
P P 1.60 %	PENTE PROJETEE
BF 123.20	NIVEAU PROJETE DU FUT DE L'EOLIENNE
NOTA: LES VALEURS (TN 120.50 - 121.50 - P122.20 - BF 123.20) SONT A TITRE INDICATIF	

22 - KERANNA ENERGIES - Parc éolien de Keranna  
- 6 - 1 - cartes et plans du projet architectural

**AU-10.2 : VUE SUR L'EOLIENNE N°4**

MAITRE D'OUVRAGE	<b>DAGORNE GUILLEMIN ARCHITECTES</b>
KERANNA ENERGIES 12-14 Place du Champ de Foire 29 270 CARHAIX - PLOUGUER TEL 02 98 99 47 62	
PROJET	48, RUE A. ENAUD 22600 LOUDEAC TEL : 02-96-28-08-99 FAX : 02-96-28-63-63
<b>IMPLANTATION DE L'EOLIENNE N°4</b> Tresnel Ouest 22 210 PLUMIEUX	E-MAIL : agence@dagorne-guillemin.com
Nivellement rattaché au NGFIGN 49 Plan rattaché au système Lambert 93 CC48 E4: X 1281067.81 - Y 7225190.45	ECHELLE: 1/1000
	FAIT A LOUDEAC LE 21 06 2016



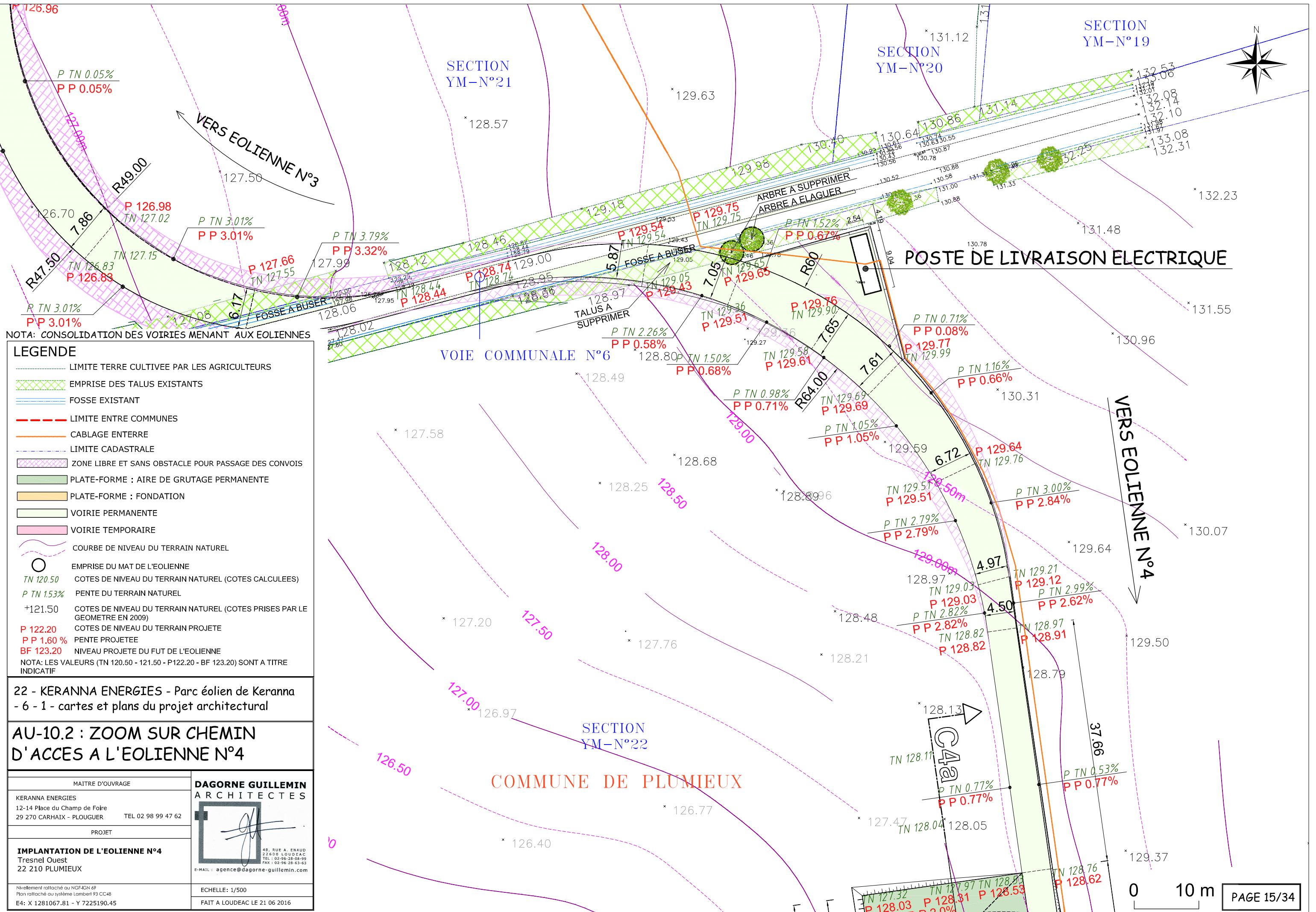
SECTION YM-N°19

SECTION YM-N°20

SECTION YM-N°21

SECTION YM-N°22

COMMUNE DE PLUMIEUX



NOTA: CONSOLIDATION DES VOIRIES MENANT AUX EOLIENNES


**LEGENDE**

- LIMITE TERRE CULTIVEE PAR LES AGRICULTEURS
- EMPRISE DES TALUS EXISTANTS
- FOSSE EXISTANT
- LIMITE ENTRE COMMUNES
- CABLAGE ENTERRE
- LIMITE CADASTRALE
- ZONE LIBRE ET SANS OBSTACLE POUR PASSAGE DES CONVOIS
- PLATE-FORME : AIRE DE GRUTAGE PERMANENTE
- PLATE-FORME : FONDATION
- VOIRIE PERMANENTE
- VOIRIE TEMPORAIRE
- COURBE DE NIVEAU DU TERRAIN NATUREL
- EMPRISE DU MAT DE L'EOLIENNE
- TN 120.50* COTES DE NIVEAU DU TERRAIN NATUREL (COTES CALCULEES)
- P TN 1.53%* PENTE DU TERRAIN NATUREL
- +121.50 COTES DE NIVEAU DU TERRAIN NATUREL (COTES PRISES PAR LE GEOMETRE EN 2009)
- P 122.20* COTES DE NIVEAU DU TERRAIN PROJETE
- P P 1.60 %* PENTE PROJETEE
- BF 123.20* NIVEAU PROJETE DU FUT DE L'EOLIENNE

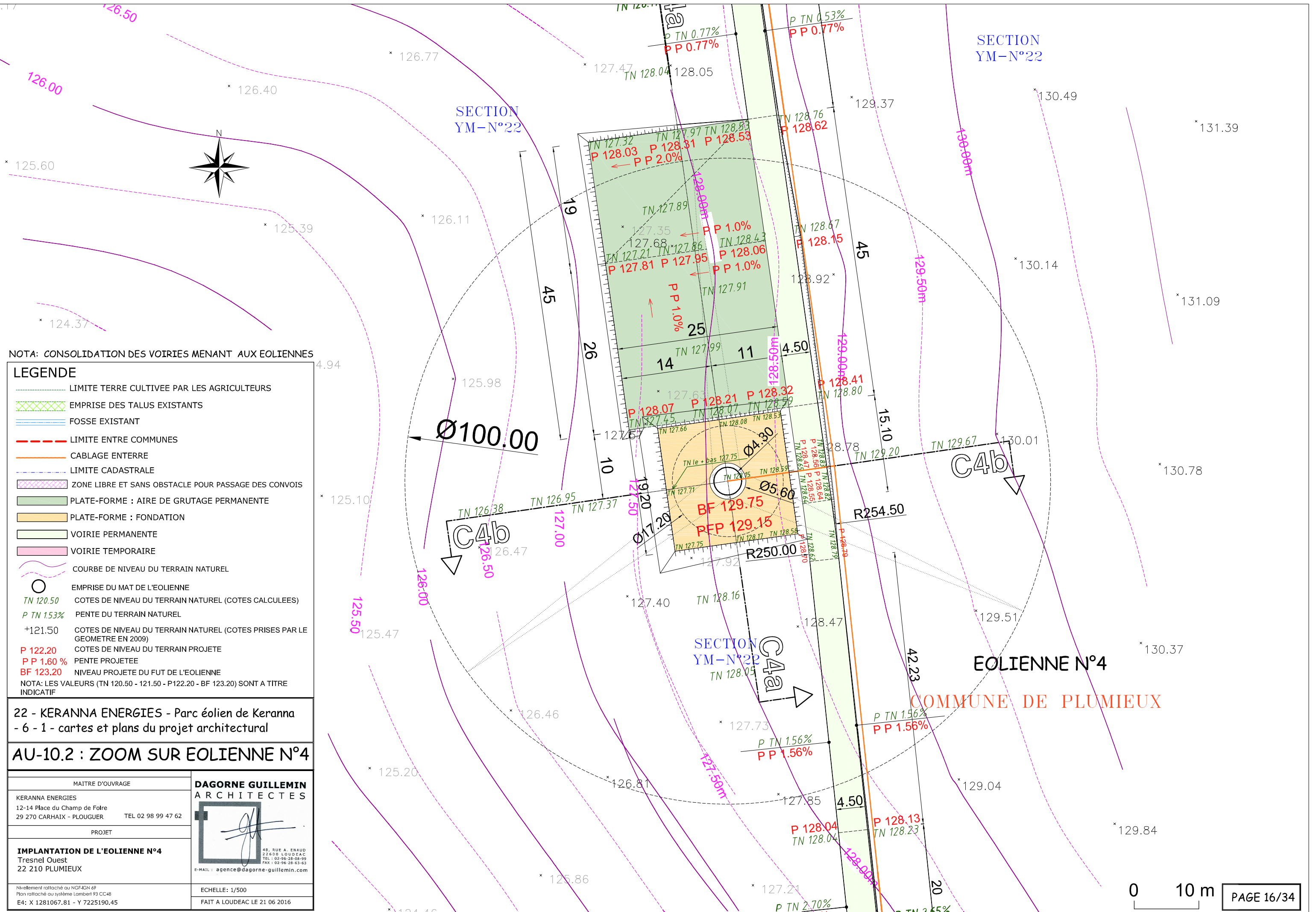
NOTA: LES VALEURS (TN 120.50 - 121.50 - P122.20 - BF 123.20) SONT A TITRE INDICATIF

22 - KERANNA ENERGIES - Parc éolien de Keranna - 6 - 1 - cartes et plans du projet architectural

### AU-10.2 : ZOOM SUR CHEMIN D'ACCES A L'EOLIENNE N°4

MAITRE D'OUVRAGE	<b>DAGORNE GUILLEMIN ARCHITECTES</b>
KERANNA ENERGIES 12-14 Place du Champ de Foire 29 270 CARHAIX - PLOUGUER TEL 02 98 99 47 62	
PROJET	48, RUE A. ENAUD 22600 LOUDEAC TEL : 02-96-28-08-99 FAX : 02-96-28-63-63
<b>IMPLANTATION DE L'EOLIENNE N°4</b> Tresnel Ouest 22 210 PLUMIEUX	E-MAIL : agence@dagorne-guillemin.com
Nivellement rattaché au NGFIGN 49 Plan rattaché au système Lambert 93 CC48 E4: X 1281067.81 - Y 7225190.45	ECHELLE: 1/500 FAIT A LOUDEAC LE 21 06 2016





NOTA: CONSOLIDATION DES VOIRIES MENANT AUX EOLIENNES

LEGENDE	
	LIMITE TERRE CULTIVEE PAR LES AGRICULTEURS
	EMPRISE DES TALUS EXISTANTS
	FOSSE EXISTANT
	LIMITE ENTRE COMMUNES
	CABLAGE ENTERRE
	LIMITE CADASTRALE
	ZONE LIBRE ET SANS OBSTACLE POUR PASSAGE DES CONVOIS
	PLATE-FORME : AIRE DE GRUTAGE PERMANENTE
	PLATE-FORME : FONDATION
	VOIRIE PERMANENTE
	VOIRIE TEMPORAIRE
	COURBE DE NIVEAU DU TERRAIN NATUREL
	EMPRISE DU MAT DE L'EOLIE NNE
TN 120.50	COTES DE NIVEAU DU TERRAIN NATUREL (COTES CALCULEES)
P TN 153%	PENTE DU TERRAIN NATUREL
+121.50	COTES DE NIVEAU DU TERRAIN NATUREL (COTES PRISES PAR LE GEOMETRE EN 2009)
P 122.20	COTES DE NIVEAU DU TERRAIN PROJETE
P P 1.60 %	PENTE PROJETEE
BF 123.20	NIVEAU PROJETE DU FUT DE L'EOLIE NNE
NOTA: LES VALEURS (TN 120.50 - 121.50 - P 122.20 - BF 123.20) SONT A TITRE INDICATIF	

22 - KERANNA ENERGIES - Parc éolien de Keranna  
- 6 - 1 - cartes et plans du projet architectural

**AU-10.2 : ZOOM SUR EOLIE N N°4**

MAITRE D'OUVRAGE	<b>DAGORNE GUILLEMIN</b> ARCHITECTES  48, RUE A. ENAUD 22600 LOUDEAC TEL : 02-96-28-08-99 FAX : 02-96-28-63-63 E-MAIL : agence@dagorne-guillemin.com
KERANNA ENERGIES 12-14 Place du Champ de Folre 29 270 CARHAIX - PLOUGUER TEL 02 98 99 47 62	
PROJET	
<b>IMPLANTATION DE L'EOLIE N N°4</b> Tresnel Ouest 22 210 PLUMIEUX	
Nivellement rattaché au NGFIGN 49 Plan rattaché au système Lambert 93 CC48 E4: X 1281067.81 - Y 7225190.45	ECHELLE: 1/500 FAIT A LOUDEAC LE 21 06 2016



SECTION  
YM-N°67

SECTION  
YM-N°22

EOLIENNE N°4

COMMUNE DE PLUMIEUX

SECTION  
YM-N°22

SECTION  
YK-N°10

SECTION  
YK-N°14

SECTION  
YK-N°15

SECTION  
YK-N°16

SECTION  
YK-N°77

SECTION  
YK-N°74

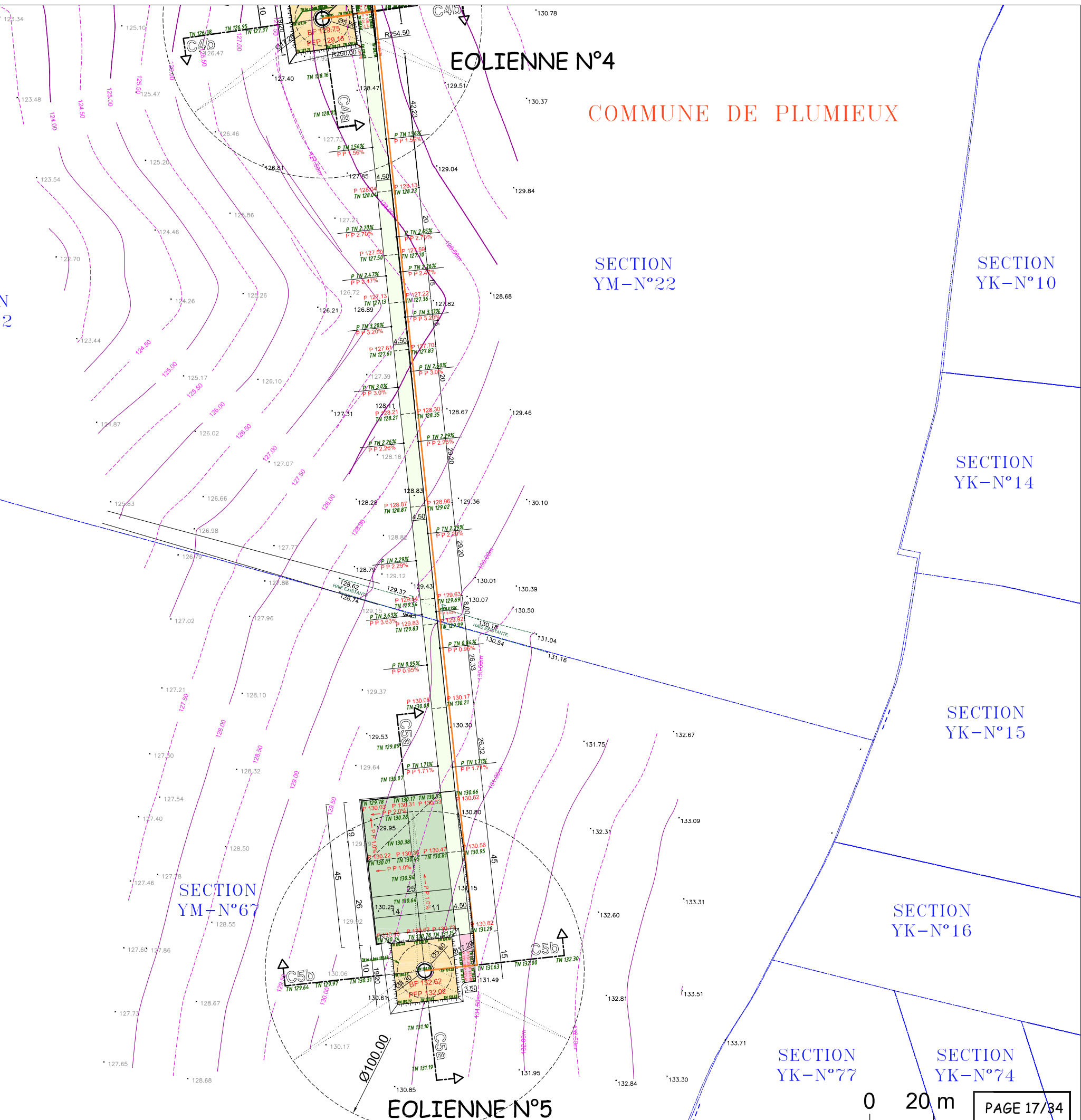
NOTA: CONSOLIDATION DES VOIRIES MENANT AUX EOLIENNES

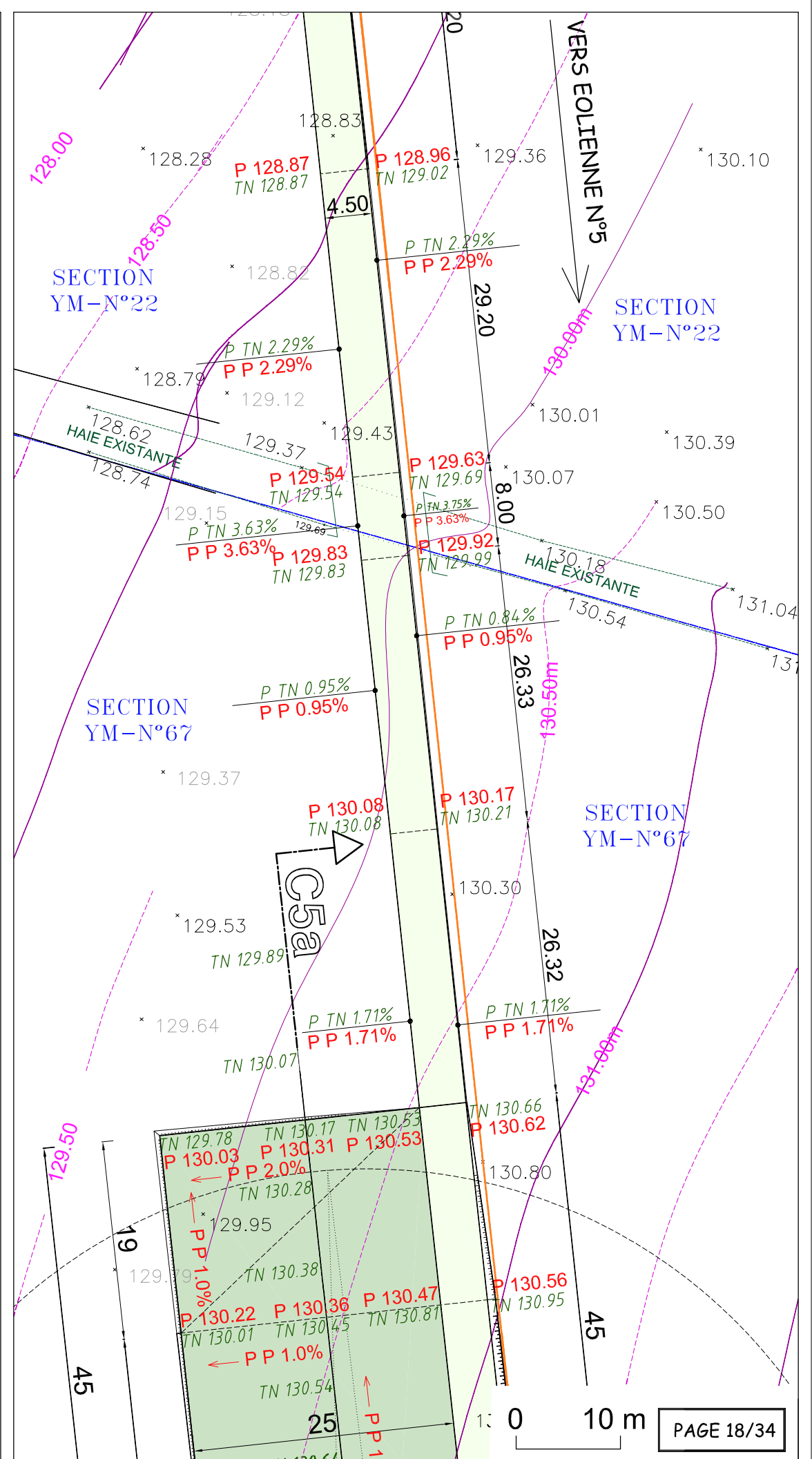
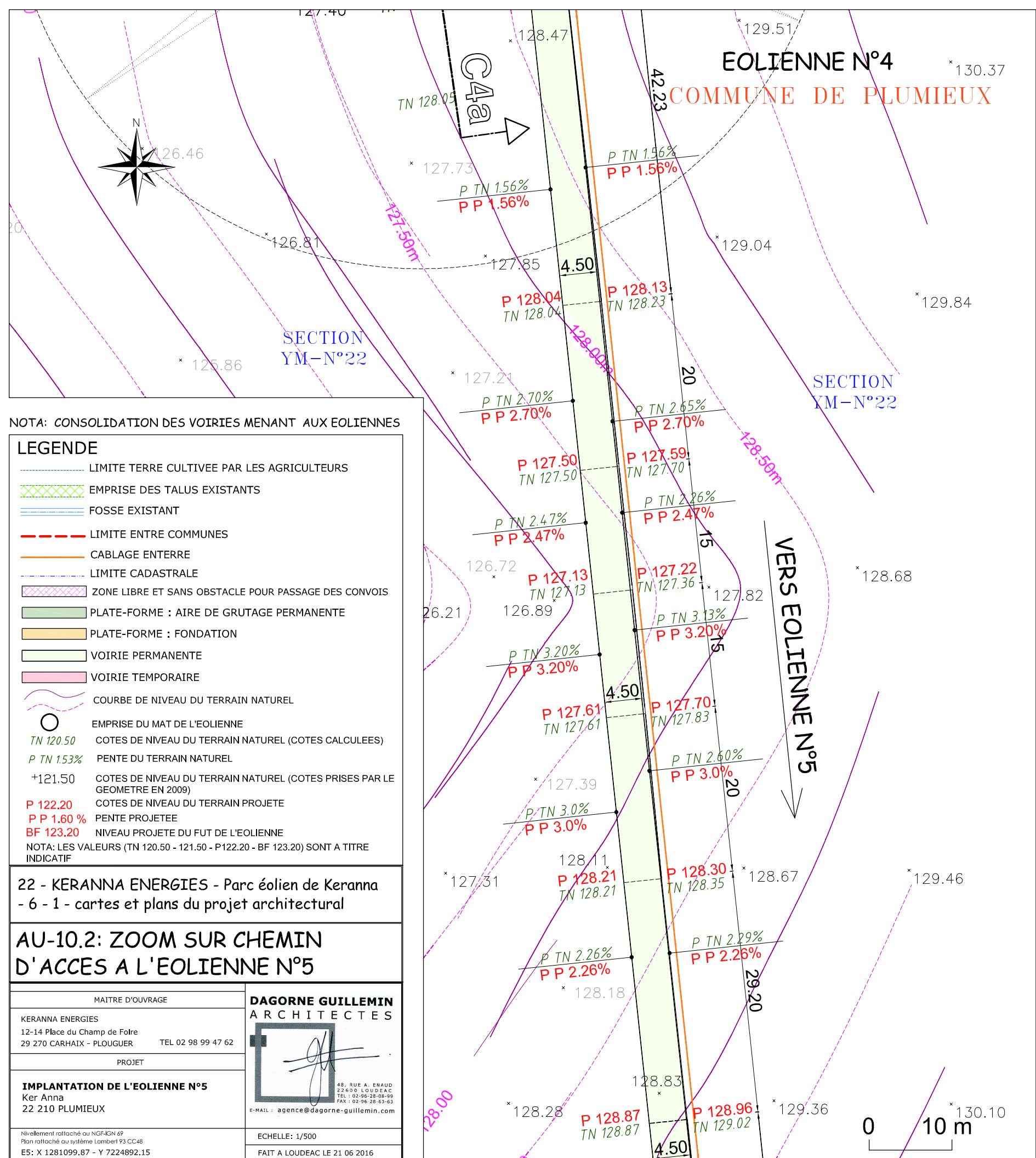
LEGENDE	
	LIMITE TERRE CULTIVEE PAR LES AGRICULTEURS
	EMPRISE DES TALUS EXISTANTS
	FOSSE EXISTANT
	LIMITE ENTRE COMMUNES
	CABLAGE ENTERRE
	LIMITE CADASTRALE
	ZONE LIBRE ET SANS OBSTACLE POUR PASSAGE DES CONVOIS
	PLATE-FORME : AIRE DE GRUTAGE PERMANENTE
	PLATE-FORME : FONDATION
	VOIRIE PERMANENTE
	VOIRIE TEMPORAIRE
	COURBE DE NIVEAU DU TERRAIN NATUREL
	EMPRISE DU MAT DE L'EOLIENNE
TN 120.50	COTES DE NIVEAU DU TERRAIN NATUREL (COTES CALCULEES)
P TN 1.53%	PENTE DU TERRAIN NATUREL
+121.50	COTES DE NIVEAU DU TERRAIN NATUREL (COTES PRISES PAR LE GEOMETRE EN 2009)
P 122.20	COTES DE NIVEAU DU TERRAIN PROJETE
P P 1.60 %	PENTE PROJETEE
BF 123.20	NIVEAU PROJETE DU FUT DE L'EOLIENNE
NOTA: LES VALEURS (TN 120.50 - 121.50 - P122.20 - BF 123.20) SONT A TITRE INDICATIF	

22 - KERANNA ENERGIES - Parc éolien de Keranna  
- 6 - 1 - cartes et plans du projet architectural

AU-10.2 : VUE SUR EOLIENNE N°5

MAITRE D'OUVRAGE	<b>DAGORNE GUILLEMIN</b> ARCHITECTES
KERANNA ENERGIES 12-14 Place du Champ de Foire 29 270 CARHAIX - PLOUGUER TEL 02 98 99 47 62	
PROJET	48, RUE A. ENAUD 22 600 LOUDEAC TEL : 02-96-28-08-99 FAX : 02-96-28-63-63 E-MAIL : agence@dagorne-guillemain.com
IMPLANTATION DE L'EOLIENNE N°5 Ker Anna 22 210 PLUMIEUX	ECHELLE: 1/1250 FAIT A LOUDEAC LE 21 06 2016
Nivellement rattaché au NGFIGN 49 Plan rattaché au système Lambert 93 CC48 ES: X 1281099.87 - Y 7224892.15	





NOTA: CONSOLIDATION DES VOIRIES MENANT AUX EOLIENNES

**LEGENDE**

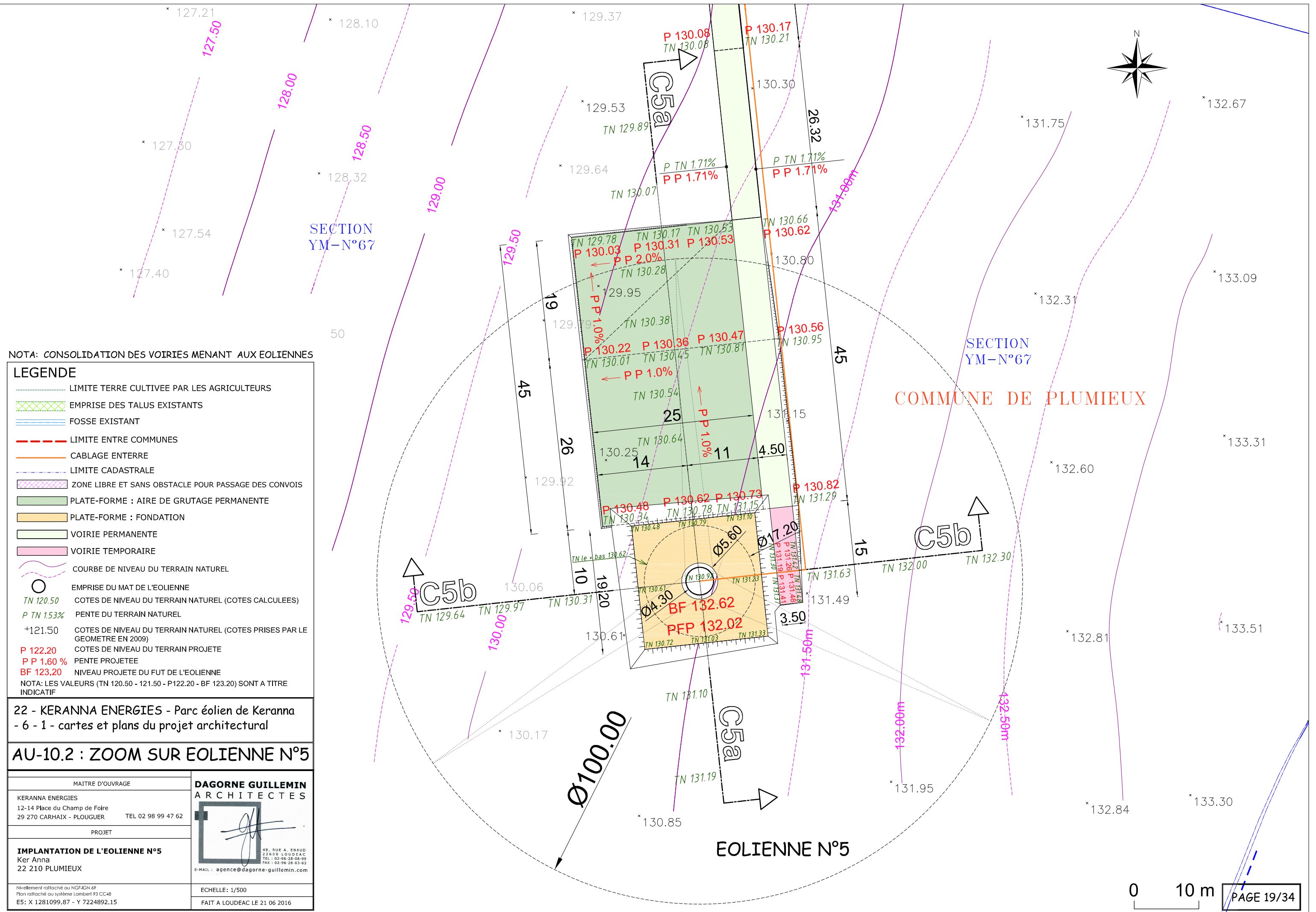
- LIMITE TERRE CULTIVEE PAR LES AGRICULTEURS
- EMPRISE DES TALUS EXISTANTS
- FOSSE EXISTANT
- LIMITE ENTRE COMMUNES
- CABLAGE ENTERRE
- LIMITE CADASTRALE
- ZONE LIBRE ET SANS OBSTACLE POUR PASSAGE DES CONVOIS
- PLATE-FORME : AIRE DE GRUTAGE PERMANENTE
- PLATE-FORME : FONDATION
- VOIRIE PERMANENTE
- VOIRIE TEMPORAIRE
- COURBE DE NIVEAU DU TERRAIN NATUREL
- EMPRISE DU MAT DE L'EOLIE NNE
- TN 120.50* COTES DE NIVEAU DU TERRAIN NATUREL (COTES CALCULEES)
- P TN 1.53%* PENTE DU TERRAIN NATUREL
- +121.50 COTES DE NIVEAU DU TERRAIN NATUREL (COTES PRISES PAR LE GEOMETRE EN 2009)
- P 122.20* COTES DE NIVEAU DU TERRAIN PROJETEE
- PP 1.60%* PENTE PROJETEE
- BF 123.20* NIVEAU PROJETEE DU FUT DE L'EOLIE NNE

NOTA: LES VALEURS (TN 120.50 - 121.50 - P122.20 - BF 123.20) SONT A TITRE INDICATIF

22 - KERANNA ENERGIES - Parc éolien de Keranna  
- 6 - 1 - cartes et plans du projet architectural

**AU-10.2: ZOOM SUR CHEMIN D'ACCES A L'EOLIE NNE N°5**

<p>MAITRE D'OUVRAGE</p> <p>KERANNA ENERGIES 12-14 Place du Champ de Folre 29 270 CARHAIX - PLOUGUER TEL 02 98 99 47 62</p> <p>PROJET</p> <p><b>IMPLANTATION DE L'EOLIE NNE N°5</b> Ker Anna 22 210 PLUMIEUX</p> <p><small>Nivellement rattaché au NGFIGN 49 Plan rattaché au système Lambert 93 CC48 E5: X 1281099.87 - Y 7224892.15</small></p>	<p><b>DAGORNE GUILLEMIN</b> ARCHITECTES</p> <p><small>48, RUE A. ENAUD 22600 LOUDEAC TEL : 02-96-28-98-99 FAX : 02-96-28-63-63 E-MAIL : agence@dagorne-guillemain.com</small></p> <p>ECHELLE: 1/500</p> <p>FAIT A LOUDEAC LE 21 06 2016</p>
--	---




NOTA: CONSOLIDATION DES VOIRIES MENANT AUX EOLIENNES

LEGENDE	
	LIMITE TERRE CULTIVEE PAR LES AGRICULTEURS
	EMPRISE DES TALUS EXISTANTS
	FOSSE EXISTANT
	LIMITE ENTRE COMMUNES
	CABLAGE ENTERRE
	LIMITE CADASTRALE
	ZONE LIBRE ET SANS OBSTACLE POUR PASSAGE DES CONVOIS
	PLATE-FORME : AIRE DE GRUTAGE PERMANENTE
	PLATE-FORME : FONDATION
	VOIRIE PERMANENTE
	VOIRIE TEMPORAIRE
	COURBE DE NIVEAU DU TERRAIN NATUREL
	EMPRISE DU MAT DE L'EOLIENNE
TN 120.50	COTES DE NIVEAU DU TERRAIN NATUREL (COTES CALCULEES)
P TN 1.53%	PENTE DU TERRAIN NATUREL
+121.50	COTES DE NIVEAU DU TERRAIN NATUREL (COTES PRISES PAR LE GEOMETRE EN 2009)
P 122.20	COTES DE NIVEAU DU TERRAIN PROJETE
P P 1.60 %	PENTE PROJETEE
BF 123.20	NIVEAU PROJETE DU FUT DE L'EOLIENNE
NOTA: LES VALEURS (TN 120.50 - 121.50 - P122.20 - BF 123.20) SONT A TITRE INDICATIF	

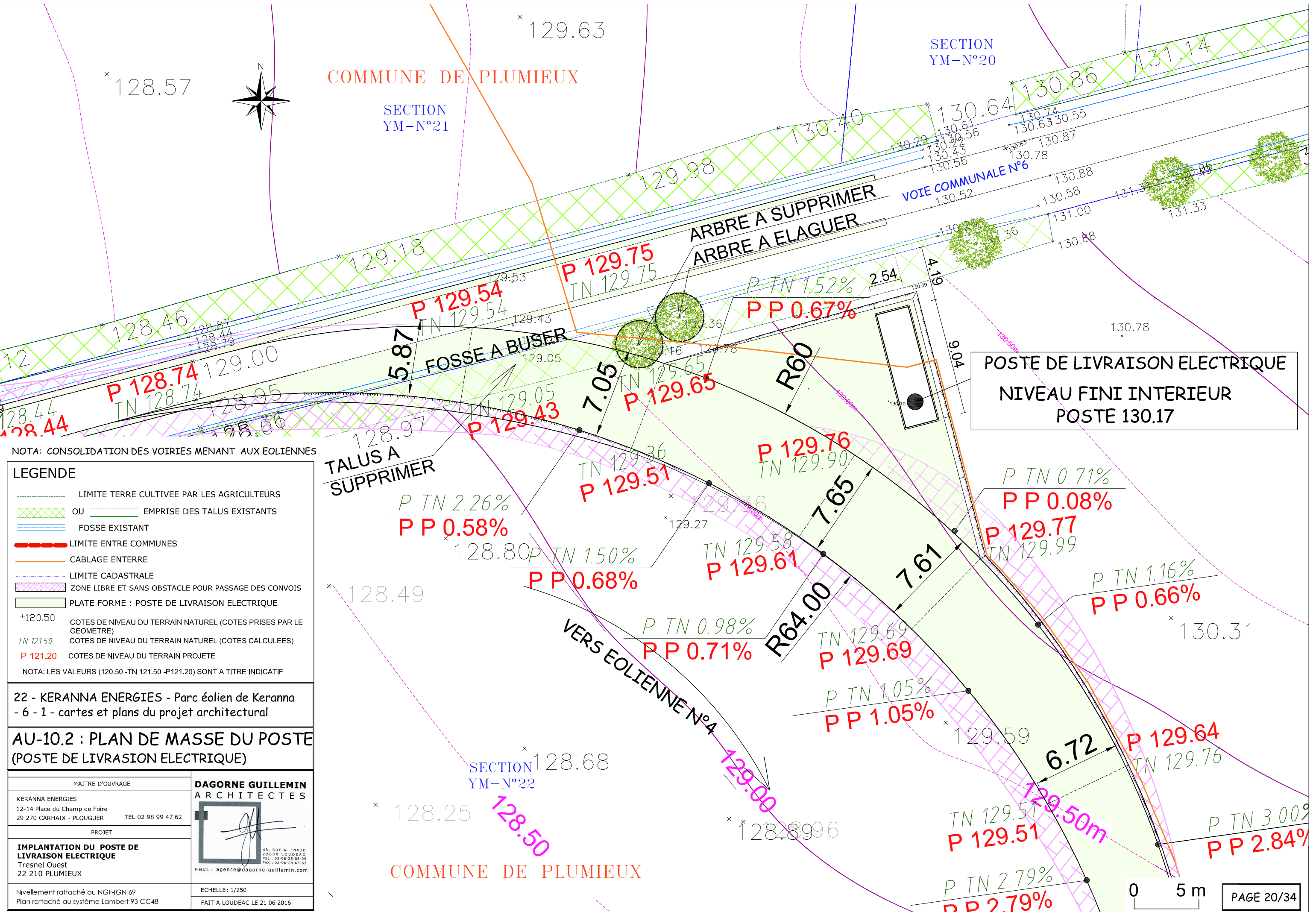
22 - KERANNA ENERGIES - Parc éolien de Keranna  
- 6 - 1 - cartes et plans du projet architectural

**AU-10.2 : ZOOM SUR EOLIENNE N°5**

MAITRE D'OUVRAGE	<b>DAGORNE GUILLEMIN</b> ARCHITECTES
KERANNA ENERGIES 12-14 Place du Champ de Foire 29 270 CARHAIX - PLOUGUER TEL 02 98 99 47 62	
PROJET	48, RUE A. ENAUD 22600 LOUDEAC TEL : 02-96-28-08-99 FAX : 02-96-28-63-63 E-MAIL : agence@dagorne-guillemin.com
<b>IMPLANTATION DE L'EOLIENNE N°5</b> Ker Anna 22 210 PLUMIEUX	ECHELLE: 1/500
Nivellement rattaché au NGFIGN 49 Plan rattaché au système Lambert 93 CC48 E5: X 1281099.87 - Y 7224892.15	FAIT A LOUDEAC LE 21 06 2016



0 10 m



NOTA: CONSOLIDATION DES VOIRIES MENANT AUX EOLIENNES

**LEGENDE**

- LIMITE TERRE CULTIVEE PAR LES AGRICULTEURS
- OU  EMPRISE DES TALUS EXISTANTS
- FOSSE EXISTANT
- LIMITE ENTRE COMMUNES
- CABLAGE ENTERRE
- LIMITE CADASTRALE
- ZONE LIBRE ET SANS OBSTACLE POUR PASSAGE DES CONVOIS
- PLATE FORME : POSTE DE LIVRAISON ELECTRIQUE

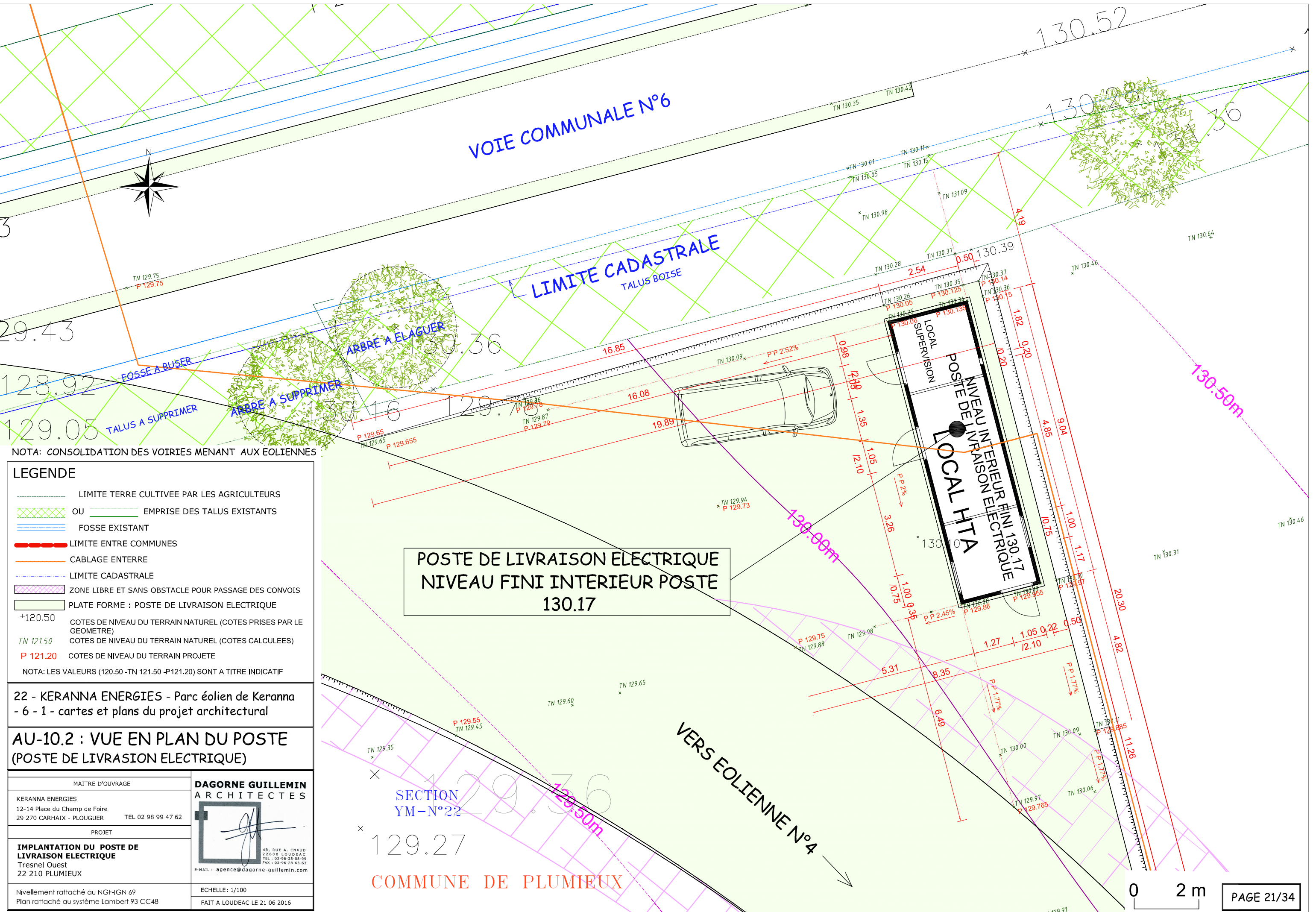
+120.50 COTES DE NIVEAU DU TERRAIN NATUREL (COTES PRISES PAR LE GEOMETRE)  
 TN 121.50 COTES DE NIVEAU DU TERRAIN NATUREL (COTES CALCULEES)  
 P 121.20 COTES DE NIVEAU DU TERRAIN PROJETE

NOTA: LES VALEURS (120.50 - TN 121.50 - P121.20) SONT A TITRE INDICATIF

22 - KERANNA ENERGIES - Parc éolien de Keranna  
 - 6 - 1 - cartes et plans du projet architectural

**AU-10.2 : PLAN DE MASSE DU POSTE  
 (POSTE DE LIVRASION ELECTRIQUE)**

<p>MAITRE D'OUVRAGE</p> <p>KERANNA ENERGIES          12-14 Place du Champ de Foire          29 270 CARHAIX - PLOUGUER TEL 02 98 99 47 62</p> <p>PROJET</p> <p><b>IMPLANTATION DU POSTE DE          LIVRAISON ELECTRIQUE</b>          Tresnel Ouest          22 210 PLUMIEUX</p> <p>Nivellement rattaché au NGF-IGN 69          Plan rattaché au système Lambert 93 CC48</p>	<p><b>DAGORNE GUILLEMIN          ARCHITECTES</b></p> <div style="text-align: center;"> </div> <p>48, RUE A. ENAUD          22600 LOUDEAC          TEL : 02-96-28-98-99          FAX : 02-96-28-63-63          E-MAIL : agence@dagorne-guillemin.com</p> <p>ECHELLE: 1/250          FAIT A LOUDEAC LE 21 06 2016</p>
---	---



NOTA: CONSOLIDATION DES VOIRIES MENANT AUX EOLIENNES

**LEGENDE**

- LIMITE TERRE CULTIVEE PAR LES AGRICULTEURS
- OU  EMPRISE DES TALUS EXISTANTS
- FOSSE EXISTANT
- LIMITE ENTRE COMMUNES
- CABLAGE ENTERRE
- LIMITE CADASTRALE
- ZONE LIBRE ET SANS OBSTACLE POUR PASSAGE DES CONVOIS
- PLATE FORME : POSTE DE LIVRAISON ELECTRIQUE
- +120.50 COTES DE NIVEAU DU TERRAIN NATUREL (COTES PRISES PAR LE GEOMETRE)
- TN 121.50 COTES DE NIVEAU DU TERRAIN NATUREL (COTES CALCULEES)
- P 121.20 COTES DE NIVEAU DU TERRAIN PROJETE

NOTA: LES VALEURS (120.50 -TN 121.50 -P121.20) SONT A TITRE INDICATIF

22 - KERANNA ENERGIES - Parc éolien de Keranna  
- 6 - 1 - cartes et plans du projet architectural

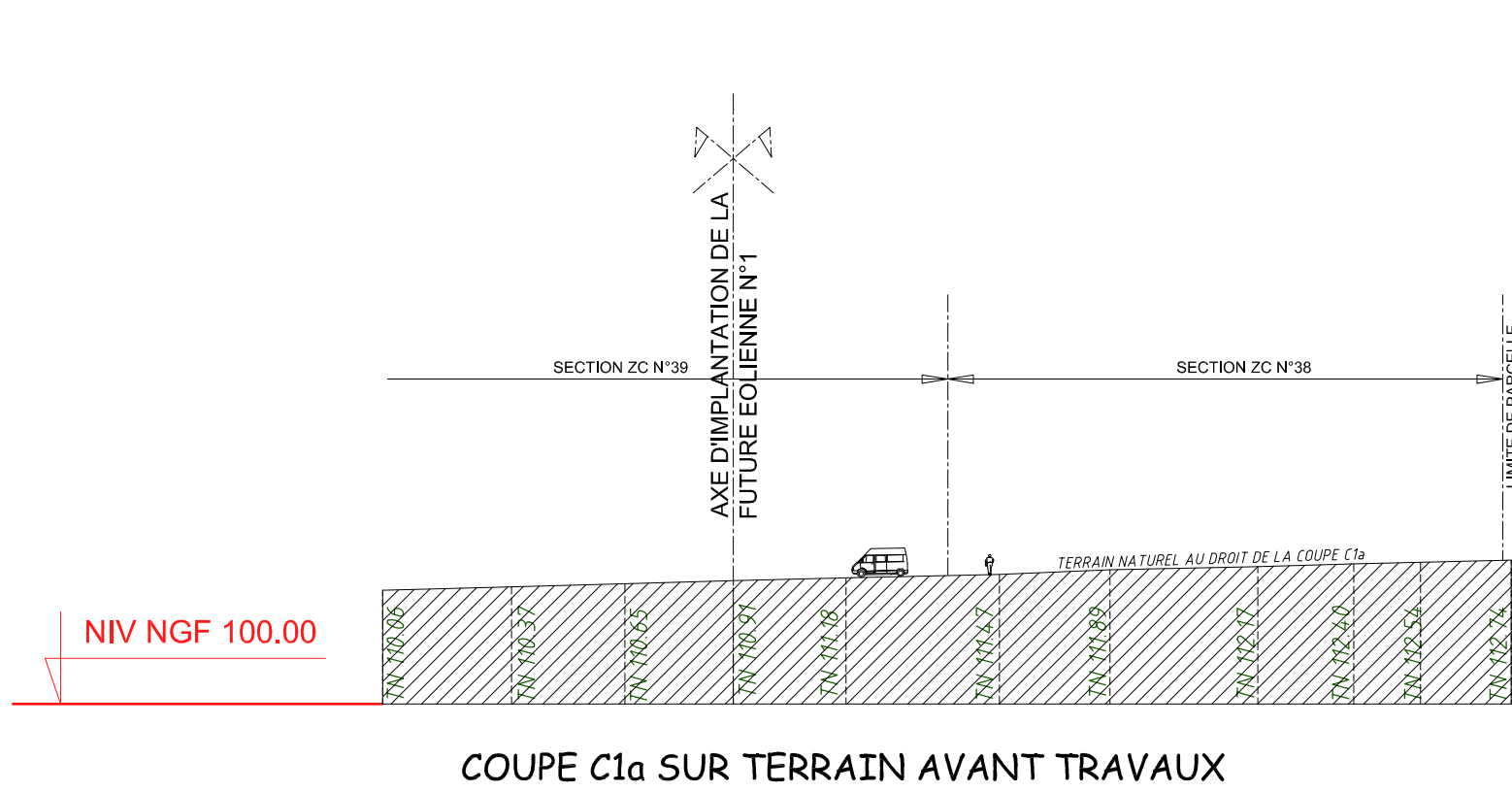
**AU-10.2 : VUE EN PLAN DU POSTE  
(POSTE DE LIVRASION ELECTRIQUE)**

<p>MAITRE D'OUVRAGE</p> <p>KERANNA ENERGIES 12-14 Place du Champ de Foire 29 270 CARHAIX - PLOUGUER TEL 02 98 99 47 62</p> <p>PROJET</p> <p><b>IMPLANTATION DU POSTE DE LIVRAISON ELECTRIQUE</b> Tresnel Ouest 22 210 PLUMIEUX</p> <p>Nivellement rattaché au NGF-IGN 69 Plan rattaché au système Lambert 93 CC48</p>	<p><b>DAGORNE GUILLEMIN ARCHITECTES</b></p> <div style="text-align: center;"> </div> <p>48, RUE A. ENAUD 22600 LOUDEAC TEL : 02-96-28-08-99 FAX : 02-96-28-63-63 E-MAIL : agence@dagorne-guillemain.com</p> <p>ECHELLE: 1/100 FAIT A LOUDEAC LE 21 06 2016</p>
---	--

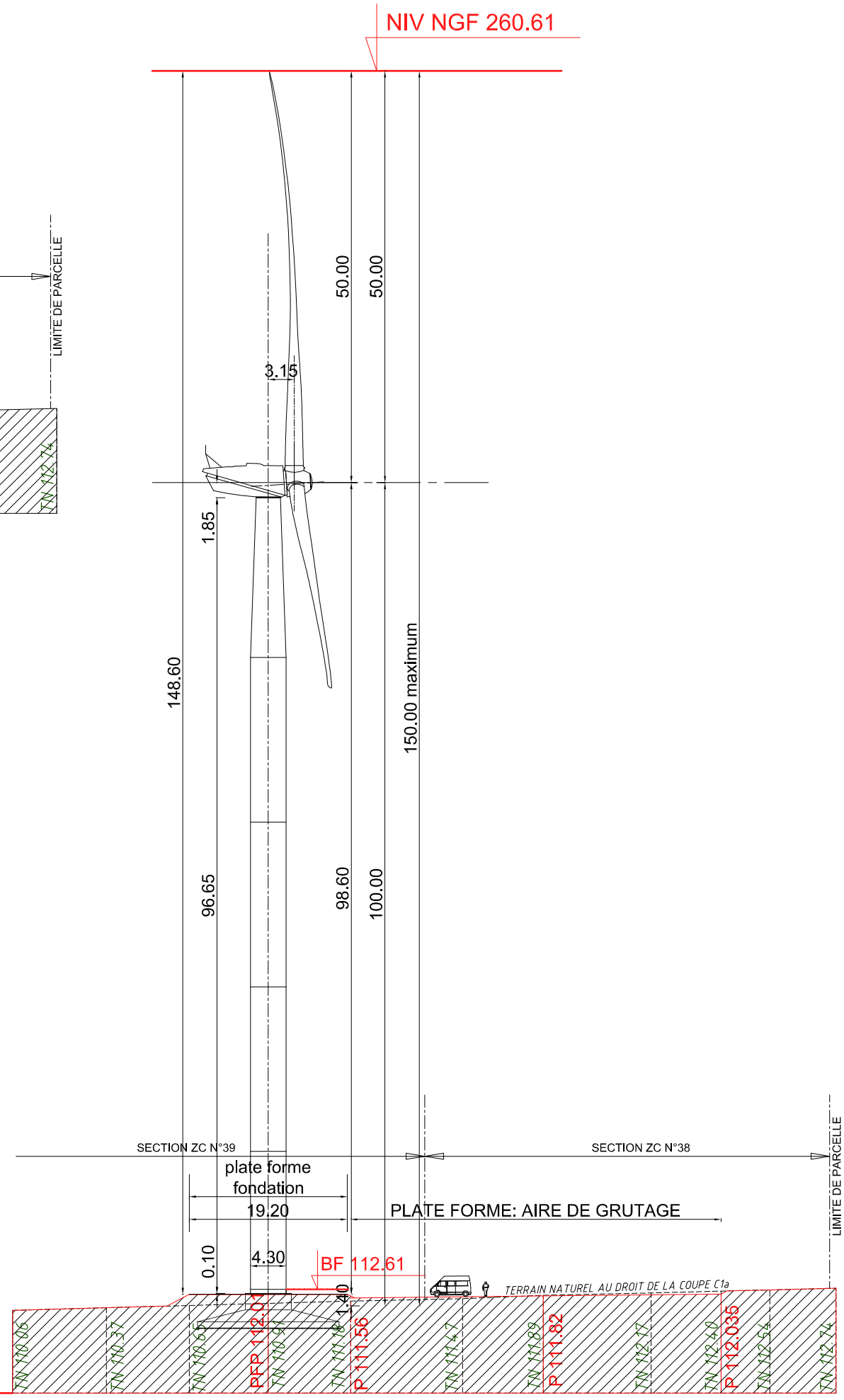
SECTION YM-N°22

129.27

COMMUNE DE PLUMIEUX



COUPE C1a SUR TERRAIN AVANT TRAVAUX



COUPE C1a SUR TERRAIN APRES TRAVAUX (+VUE DE PROFIL DE L'EOLIENNE N°1)


**LEGENDE**

- NGF RESEAUX DE RATTACHEMENT AU NIVELLEMENT GENERALE DE LA FRANCE-IGN 1969- ALTITUDE NORMALE
- TN 125.50 COTES DE NIVEAU DU TERRAIN NATUREL (COTES CALCULEES)
- P 121.20 COTES DE NIVEAU DU TERRAIN PROJETE
- PFP 122.50 NIVEAU PROJETE DE LA PLATE-FORME DE FONDATION DE L'EOLIENNE
- BF 123.20 NIVEAU PROJETE DE LA BASE DU FUT DE L'EOLIENNE


NOTA: LES VALEURS (TN 125.50 - P121.20- PFP122.50 - BF 123.20) SONT A TITRE INDICATIF

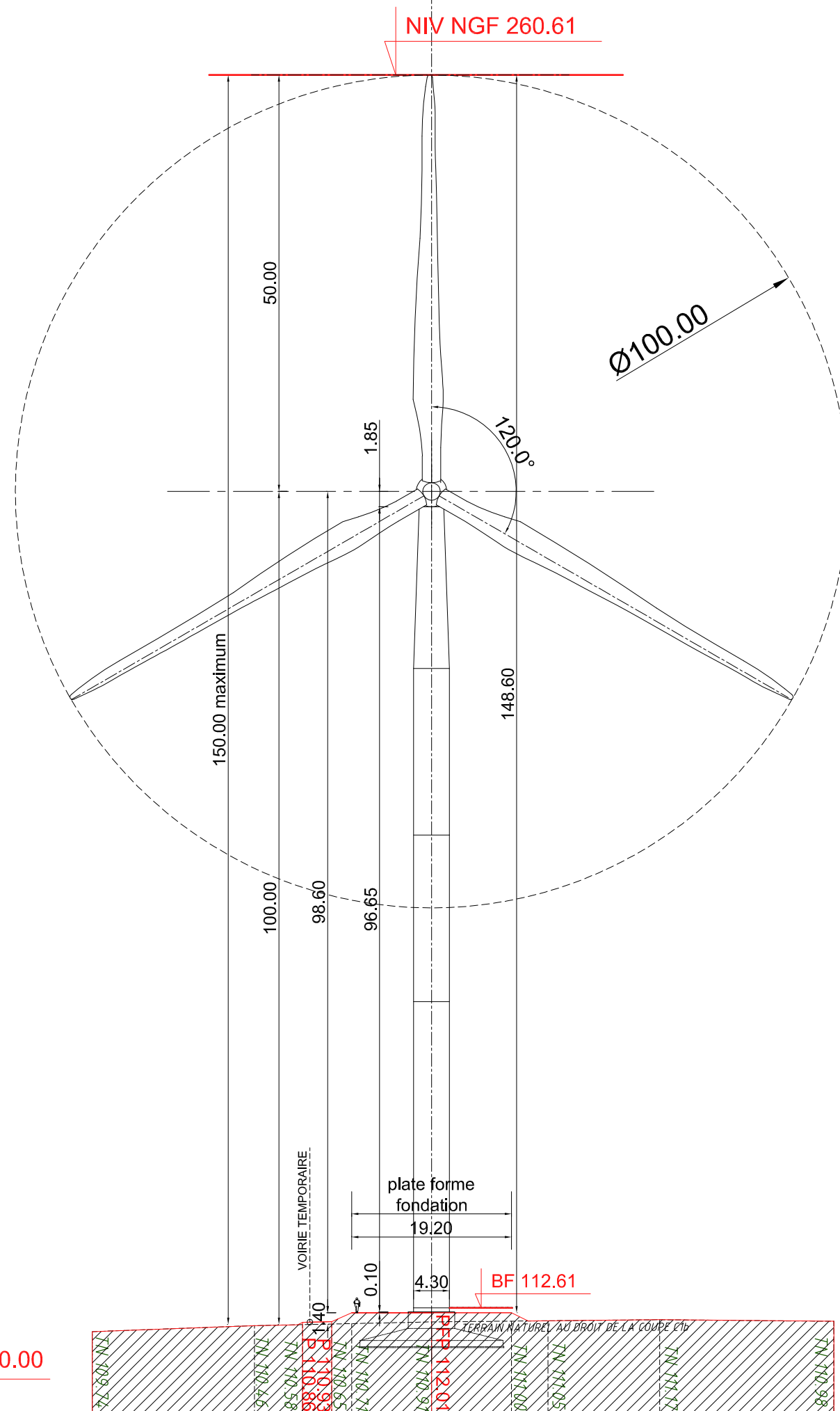
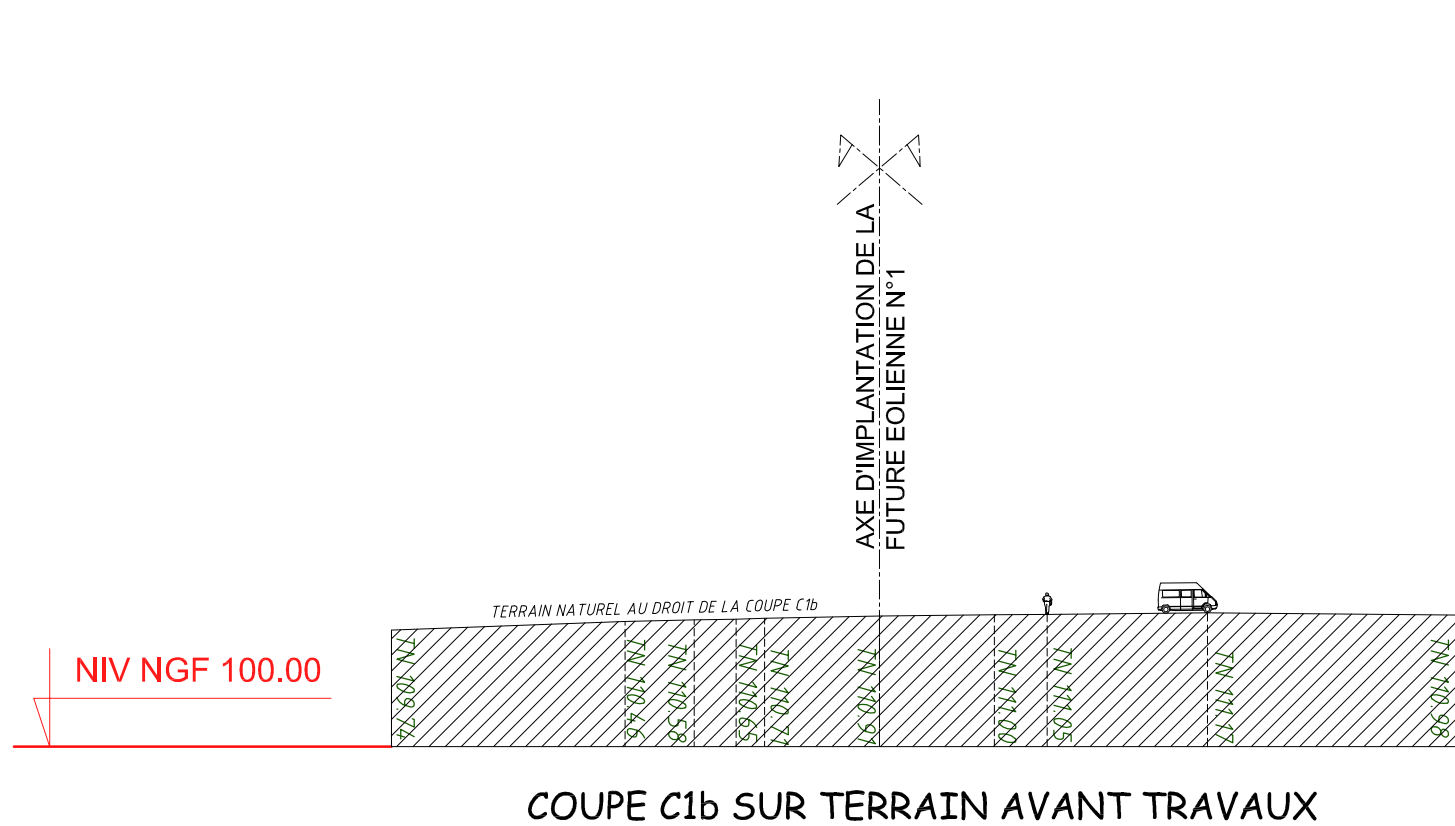
22 - KERANNA ENERGIES - Parc éolien de Keranna - 6 - 1 - cartes et plans du projet architectural

**AU-10.3 VUE DE PROFIL DE L'EOLIENNE N°1**  
**AU 10.4 : COUPES C1a SUR TERRAIN AVANT ET APRES TRAVAUX**

MAITRE D'OUVRAGE	<b>DAGORNE GUILLEMIN ARCHITECTES</b>
KERANNA ENERGIES 12-14 Place du Champ de Foire 29 270 CARHAIX - PLOUGUER TEL 02 98 99 47 62	
PROJET	48, RUE A. ENAUD 22600 LOUDEAC TEL : 02-96-28-98-99 FAX : 02-96-28-63-63 E-MAIL : agence@dagorne-guillemain.com
<b>IMPLANTATION DE L'EOLIENNE N°1</b> Chaillots Gris 22 210 SAINT-ETIENNE-DU-GUE-DE-L'ISLE	ECHELLE: 1/650
Nivellement rattaché au NGFIGN 69 Plan rattaché au système Lambert 93 CC48 E1: X 1280387.97 - Y 7225836.81	FAIT A LOUDEAC LE 21 06 2016

NOTA : TERRAIN NATUREL LE PLUS BAS AU DROIT DE LA FONDATION = 110.61  
 CALCUL COTE NGF DE LA EOLIENNE N°1: 110.61+150.0 =260.61





**LEGENDE**

- NGF RESEAUX DE RATTACHEMENT AU NIVELLEMENT GENERALE DE LA FRANCE-IGN 1969- ALTITUDE NORMALE
- TN 125.50 COTES DE NIVEAU DU TERRAIN NATUREL (COTES CALCULEES)
- P 121.20 COTES DE NIVEAU DU TERRAIN PROJETE
- PFP 122.50 NIVEAU PROJETE DE LA PLATE-FORME DE FONDATION DE L'EOLIENNE
- BF 123.20 NIVEAU PROJETE DE LA BASE DU FUT DE L'EOLIENNE


NOTA: LES VALEURS (TN 125.50 - P121.20- PFP122.50 - BF 123.20) SONT A TITRE INDICATIF

---

22 - KERANNA ENERGIES - Parc éolien de Keranna  
- 6 - 1 - cartes et plans du projet architectural

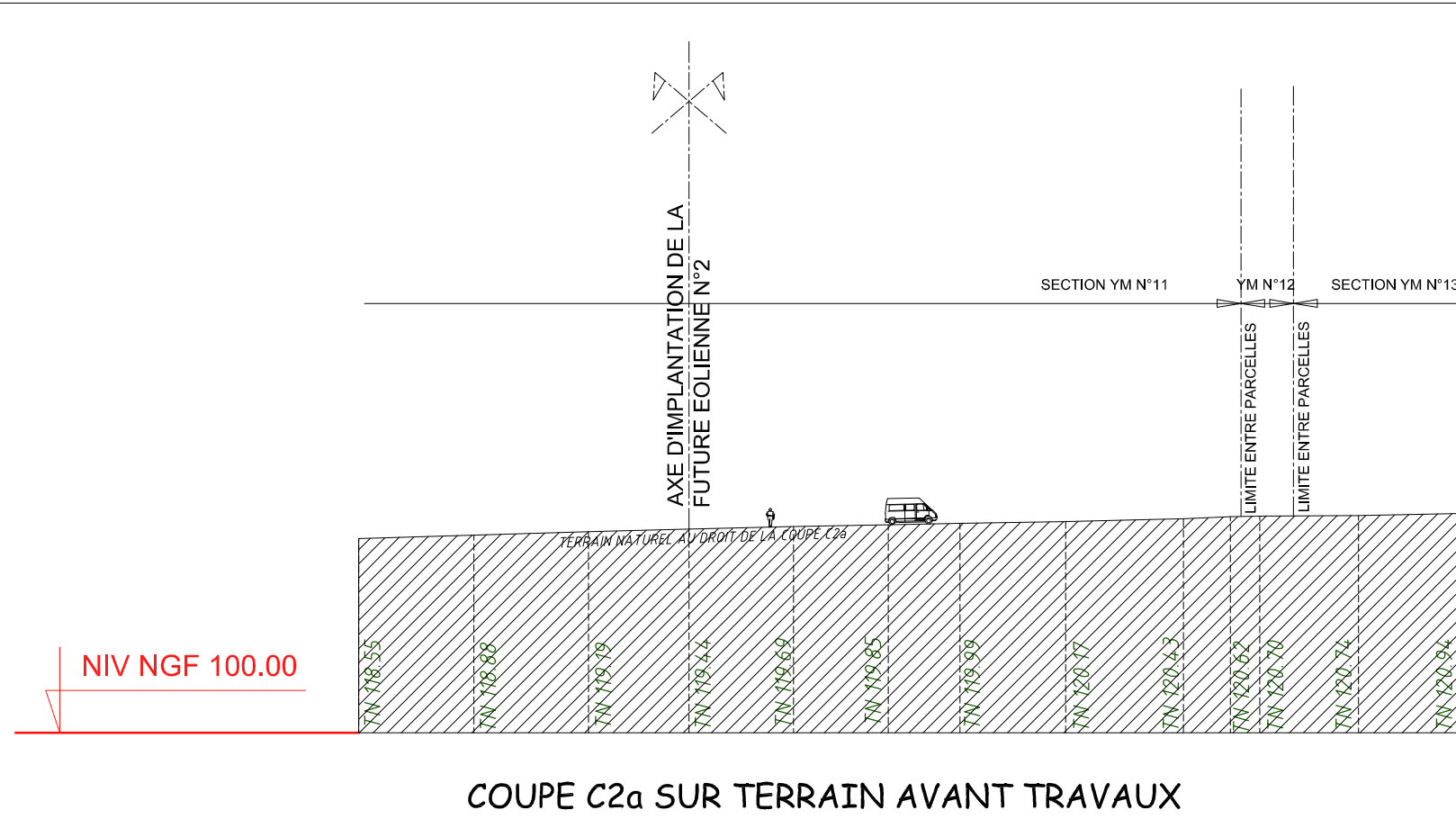
---

**AU-10.3 VUE DE FACE DE L'EOLIENNE N°1**  
**AU 10.4 : COUPES C1b SUR TERRAIN AVANT ET APRES TRAVAUX**

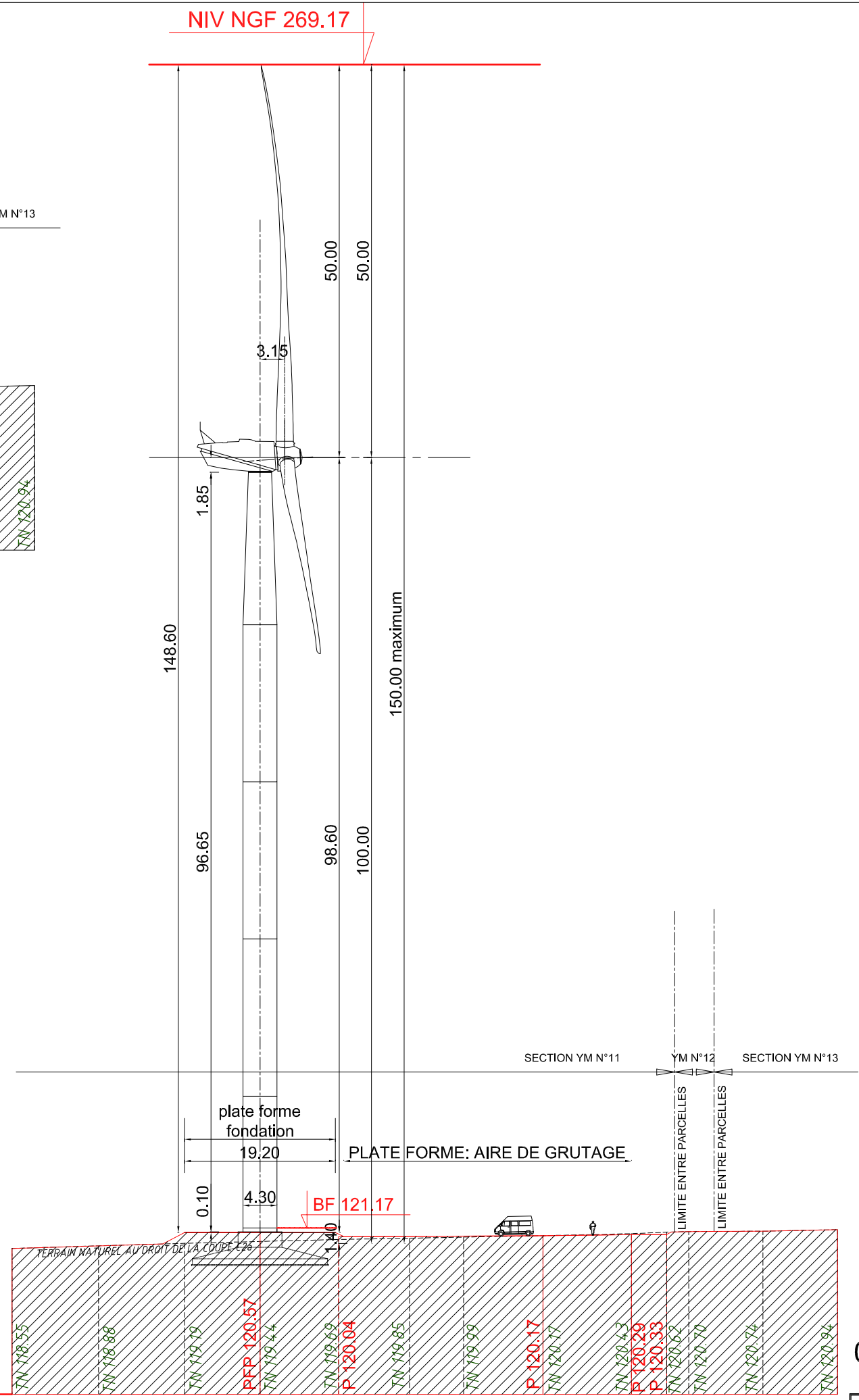
MAITRE D'OUVRAGE	<b>DAGORNE GUILLEMIN ARCHITECTES</b>
KERANNA ENERGIES 12-14 Place du Champ de Folre 29 270 CARHAIX - PLOUGUER TEL 02 98 99 47 62	
PROJET	48, RUE A. ENAUD 22600 LOUDEAC TEL : 02-96-28-98-99 FAX : 02-96-28-63-63 E-MAIL : agence@dagorne-guillemain.com
<b>IMPLANTATION DE L'EOLIENNE N°1</b> Chaillots Gris 22 210 SAINT-ETIENNE-DU-GUE-DE-L'ISLE	ECHELLE: 1/650
Nivellement rattaché au NGF-IGN 69 Plan rattaché au système Lambert 93 CC48 E1: X 1280387.97 - Y 7225836.81	FAIT A LOUDEAC LE 21 06 2016

NOTA : TERRAIN NATUREL LE PLUS BAS AU DROIT DE LA FONDATION = 110.61  
CALCUL COTE NGF DE LA EOLIENNE N°1: 110.61+150.0 =260.61





COUPE C2a SUR TERRAIN AVANT TRAVAUX



NOTA : TERRAIN NATUREL LE PLUS BAS AU DROIT DE LA FONDATION = 119.17  
 CALCUL COTE NGF DE LA EOLIENNE N°2: 119.17+150.00 =269.17

COUPE C2a SUR TERRAIN APRES TRAVAUX (+VUE DE PROFIL DE L'EOLIENNE N°2)

NIV NGF 100.00

0 10 m

**LEGENDE**

- NGF** RESEAUX DE RATTACHEMENT AU NIVELLEMENT GENERALE DE LA FRANCE-IGN 1969- ALTITUDE NORMALE
- TN 125.50** COTES DE NIVEAU DU TERRAIN NATUREL (COTES CALCULEES)
- P 121.20** COTES DE NIVEAU DU TERRAIN PROJETE
- PFP 122.50** NIVEAU PROJETE DE LA PLATE-FORME DE FONDATION DE L'EOLIENNE
- BF 123.20** NIVEAU PROJETE DE LA BASE DU FUT DE L'EOLIENNE

NOTA: LES VALEURS (TN 125.50 - P121.20- PFP122.50 - BF 123.20) SONT A TITRE INDICATIF

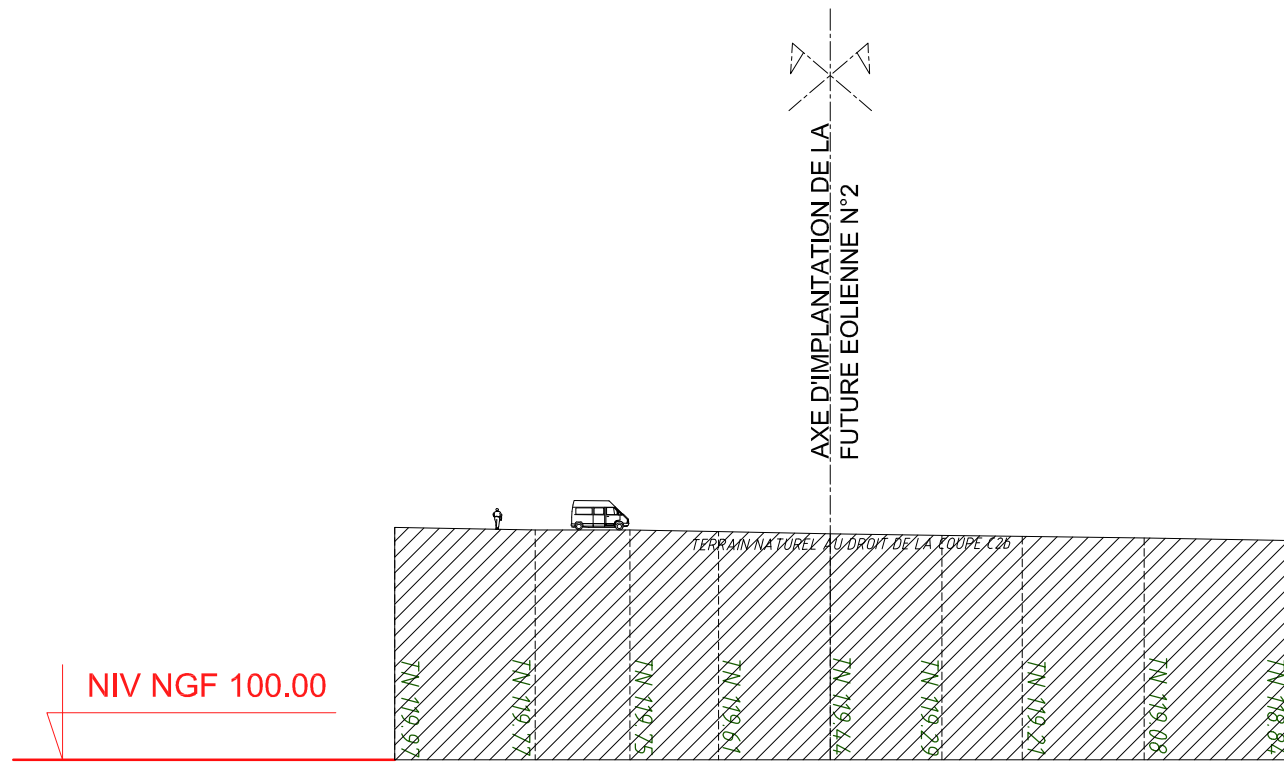
---

22 - KERANNA ENERGIES - Parc éolien de Keranna  
 - 6 - 1 - cartes et plans du projet architectural

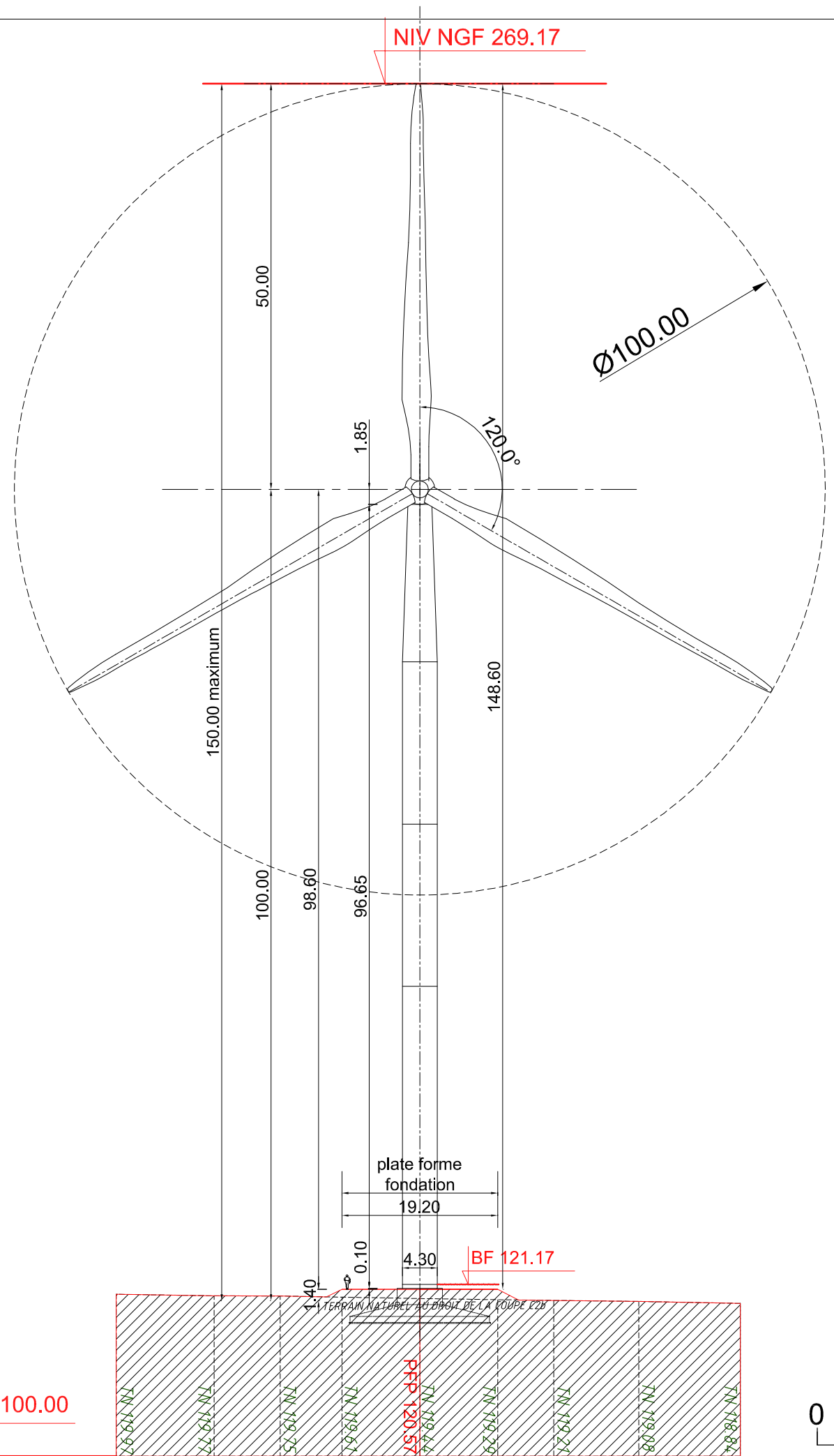
---

**AU-10.3 VUE DE PROFIL DE L'EOLIENNE N°2**  
**AU 10.4 : COUPES C2a SUR TERRAIN AVANT ET APRES TRAVAUX**

MAITRE D'OUVRAGE	<b>DAGORNE GUILLEMIN ARCHITECTES</b>
KERANNA ENERGIES 12-14 Place du Champ de Foire 29 270 CARHAIX - PLOUGUER TEL 02 98 99 47 62	
PROJET	48, RUE A. ENAUD 22 600 LOUDEAC TEL : 02-96-28-08-99 FAX : 02-96-28-63-63 E-MAIL : agence@dagorne-guillemin.com
<b>IMPLANTATION DE L'EOLIENNE N°2</b> Le Lino 22 210 PLUMIEUX	ECHELLE: 1/650
Nivellement rattaché au NGF-IGN 69 Plan rattaché au système Lambert 93 CC48 E2: X 1280649.12- Y 7225688.63	FAIT A LOUDEAC LE 21 06 2016



COUPE C2b SUR TERRAIN AVANT TRAVAUX



COUPE C2b SUR TERRAIN APRES TRAVAUX (+VUE DE FACE DE L'EOLIENNE N°2)



NOTA : TERRAIN NATUREL LE PLUS BAS AU DROIT DE LA FONDATION = 119.17  
CALCUL COTE NGF DE LA EOLIENNE N°2: 119.17+150.00 = 269.17

0 10 m


LEGENDE

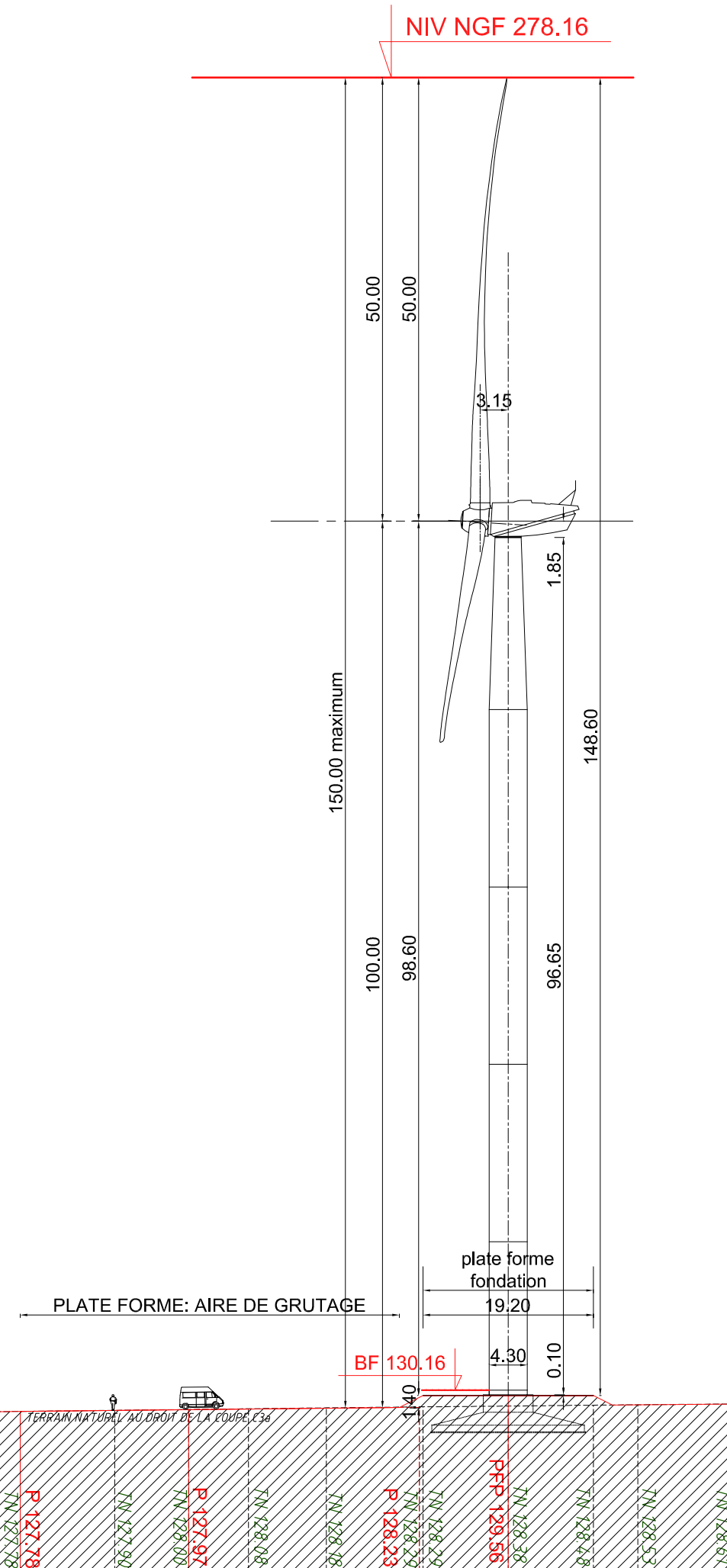
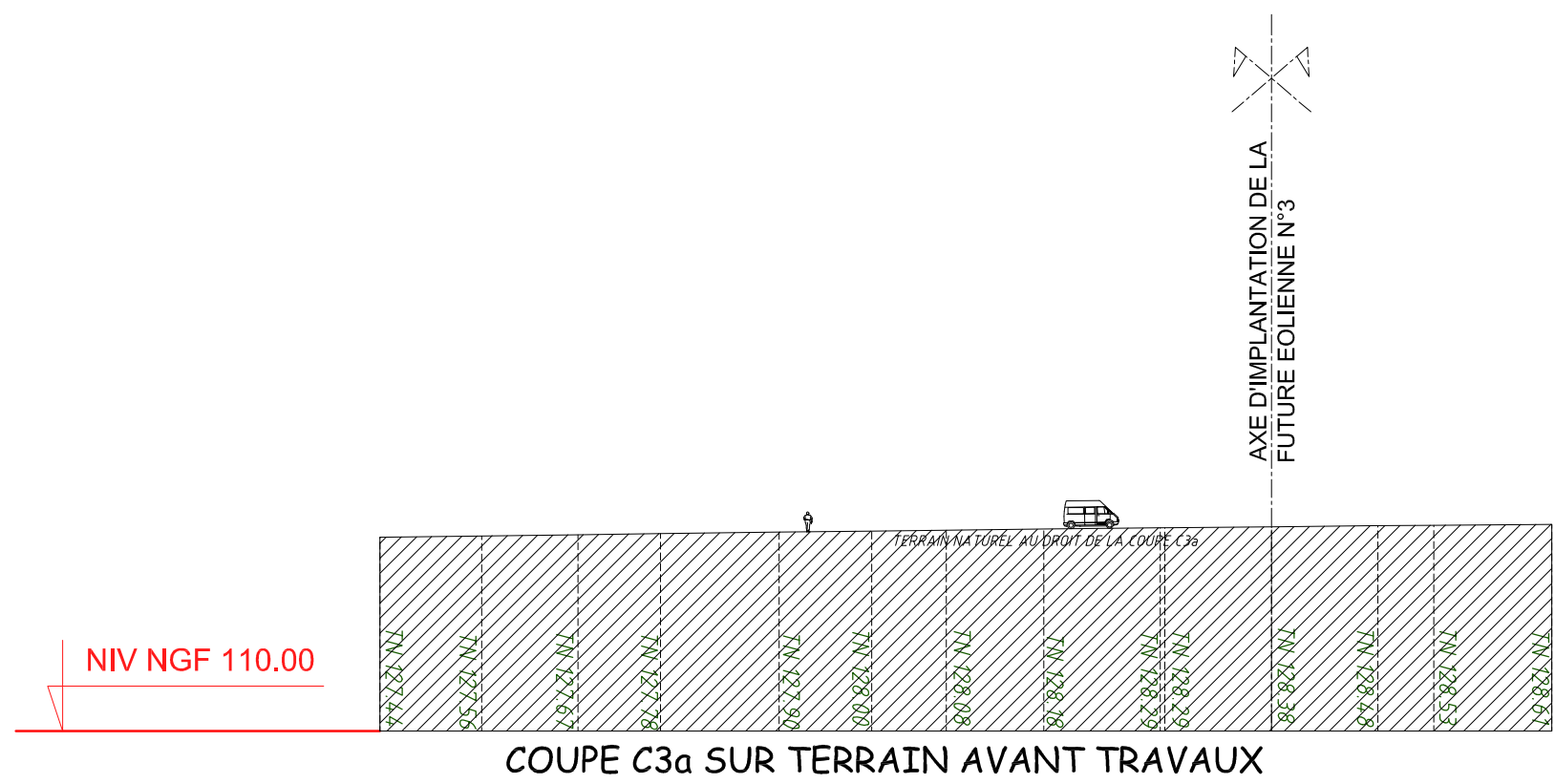
- NGF** RESEAUX DE RATTACHEMENT AU NIVELLEMENT GENERALE DE LA FRANCE-IGN 1969- ALTITUDE NORMALE
- TN 125.50** COTES DE NIVEAU DU TERRAIN NATUREL (COTES CALCULEES)
- P 121.20** COTES DE NIVEAU DU TERRAIN PROJETE
- PFP 122.50** NIVEAU PROJETE DE LA PLATE-FORME DE FONDATION DE L'EOLIENNE
- BF 123.20** NIVEAU PROJETE DE LA BASE DU FUT DE L'EOLIENNE

NOTA: LES VALEURS (TN 125.50 - P121.20- PFP122.50 - BF 123.20) SONT A TITRE INDICATIF

22 - KERANNA ENERGIES - Parc éolien de Keranna  
- 6 - 1 - cartes et plans du projet architectural

AU-10.3 VUE DE FACE DE L'EOLIENNE N°2  
AU 10.4 : COUPES C2b SUR TERRAIN AVANT ET APRES TRAVAUX

MAITRE D'OUVRAGE	<b>DAGORNE GUILLEMIN ARCHITECTES</b>
KERANNA ENERGIES 12-14 Place du Champ de Folre 29 270 CARHAIX - PLOUGUER TEL 02 98 99 47 62	
PROJET	48, RUE A. ENAUD 22600 LOUDEAC TEL : 02-96-28-98-99 FAX : 02-96-28-63-63 E-MAIL : agence@dagorne-guillemain.com
<b>IMPLANTATION DE L'EOLIENNE N°1</b> Le Linió 22 210 PLUMIEUX	ECHELLE: 1/650
Nivellement rattaché au NGF/IGN 69 Plan rattaché au système Lambert 93 CC48 E2: X 1280649.12- Y 7225688.63	FAIT A LOUDEAC LE 21 06 2016



**LEGENDE**

**NGF** RESEAUX DE RATTACHEMENT AU NIVELLEMENT GENERALE DE LA FRANCE-IGN 1969- ALTITUDE NORMALE

**TN 125.50** COTES DE NIVEAU DU TERRAIN NATUREL (COTES CALCULEES)

**P 121.20** COTES DE NIVEAU DU TERRAIN PROJETE


**PFP 122.50** NIVEAU PROJETE DE LA PLATE-FORME DE FONDATION DE L'EOLIENNE

**BF 123.20** NIVEAU PROJETE DE LA BASE DU FUT DE L'EOLIENNE

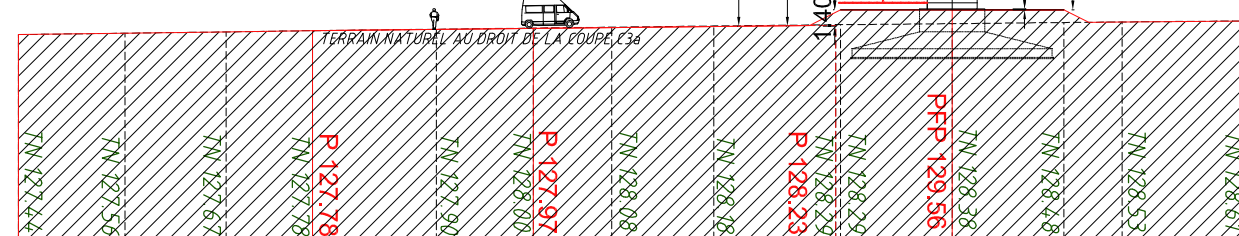
NOTA: LES VALEURS (TN 125.50 - P121.20- PFP122.50 - BF 123.20) SONT A TITRE INDICATIF

22 - KERANNA ENERGIES - Parc éolien de Keranna  
- 6 - 1 - cartes et plans du projet architectural


**AU-10.3 VUE DE PROFIL DE L'EOLIENNE N°3**  
**AU 10.4 : COUPES C3a SUR TERRAIN AVANT ET APRES TRAVAUX**

MAITRE D'OUVRAGE	<b>DAGORNE GUILLEMIN ARCHITECTES</b>
KERANNA ENERGIES 12-14 Place du Champ de Folre 29 270 CARHAIX - PLOUGUER TEL 02 98 99 47 62	
PROJET	48, RUE A. ENAUD 22600 LOUDEAC TEL : 02-96-28-08-99 FAX : 02-96-28-63-63 E-MAIL : agence@dagorne-guillemain.com
<b>IMPLANTATION DE L'EOLIENNE N°3</b> Tresnel Ouest PLUMIEUX	ECHELLE: 1/650
Nivellement rattaché au NGF-IGN 69 Plan rattaché au système Lambert 93 CC48 E3: X 1280933.87 - Y 7225476.99	FAIT A LOUDEAC LE 21 06 2016

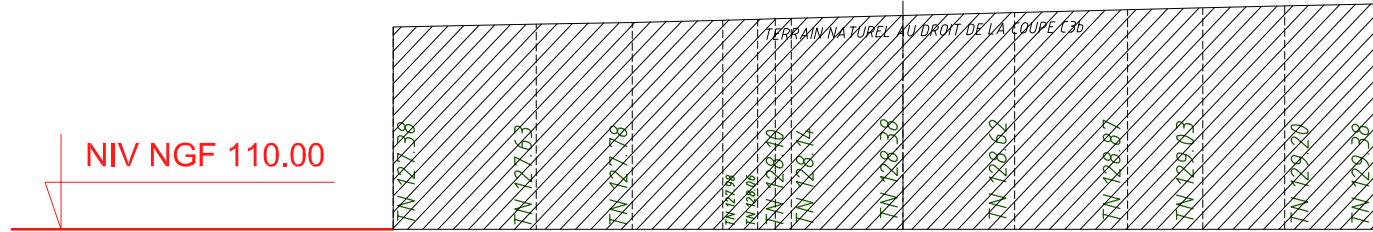
COUPE C3a SUR TERRAIN APRES TRAVAUX (+VUE DE PROFIL DE L'EOLIENNE N°3)




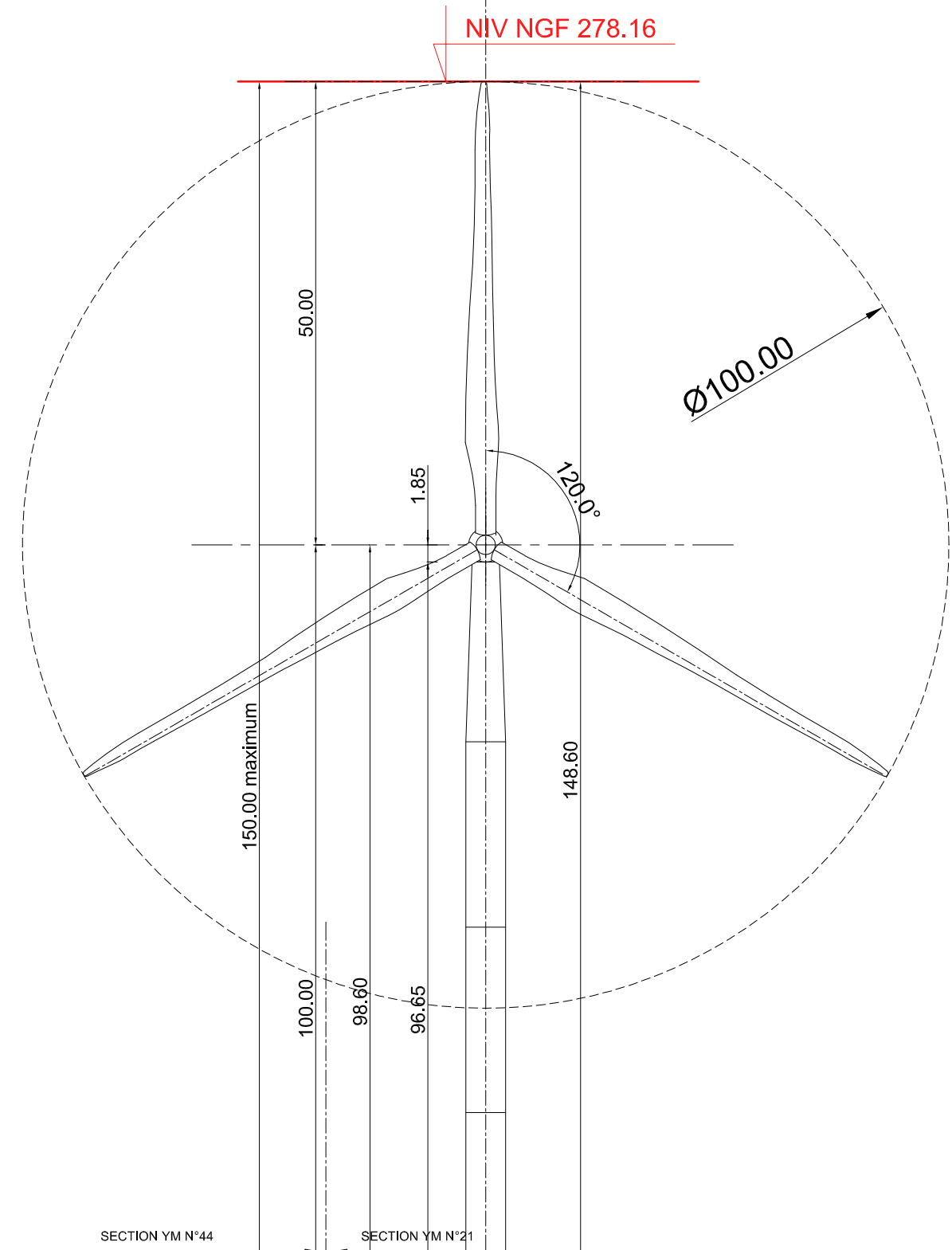
NOTA : TERRAIN NATUREL LE PLUS BAS AU DROIT DE LA FONDATION = 128.16  
CALCUL COTE NGF DE LA EOLIENNE N°3: 128.16+150.00 =278.16



AXE D'IMPLANTATION DE LA  
FUTURE EOLIENNE N°3



COUPE C3b SUR TERRAIN AVANT TRAVAUX



COUPE C3b SUR TERRAIN  
APRES TRAVAUX  
(+VUE DE FACE DE  
L'EOLIENNE N°3)

NOTA : TERRAIN NATUREL LE PLUS BAS AU DROIT DE LA FONDATION = 128.16  
CALCUL COTE NGF DE LA EOLIENNE N°3: 128.16+150.00 = 278.16

0 10 m


LEGENDE

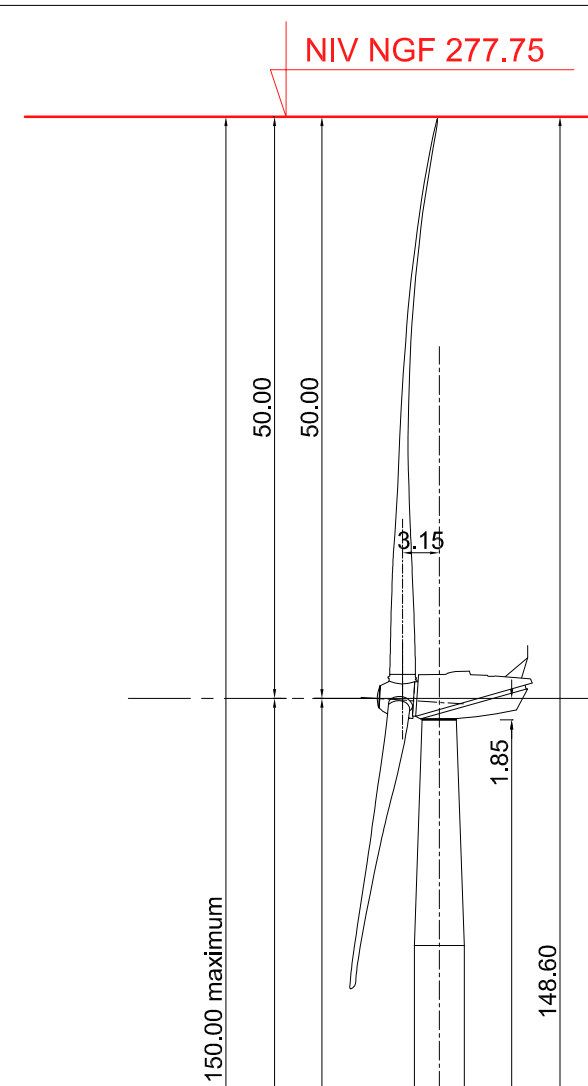
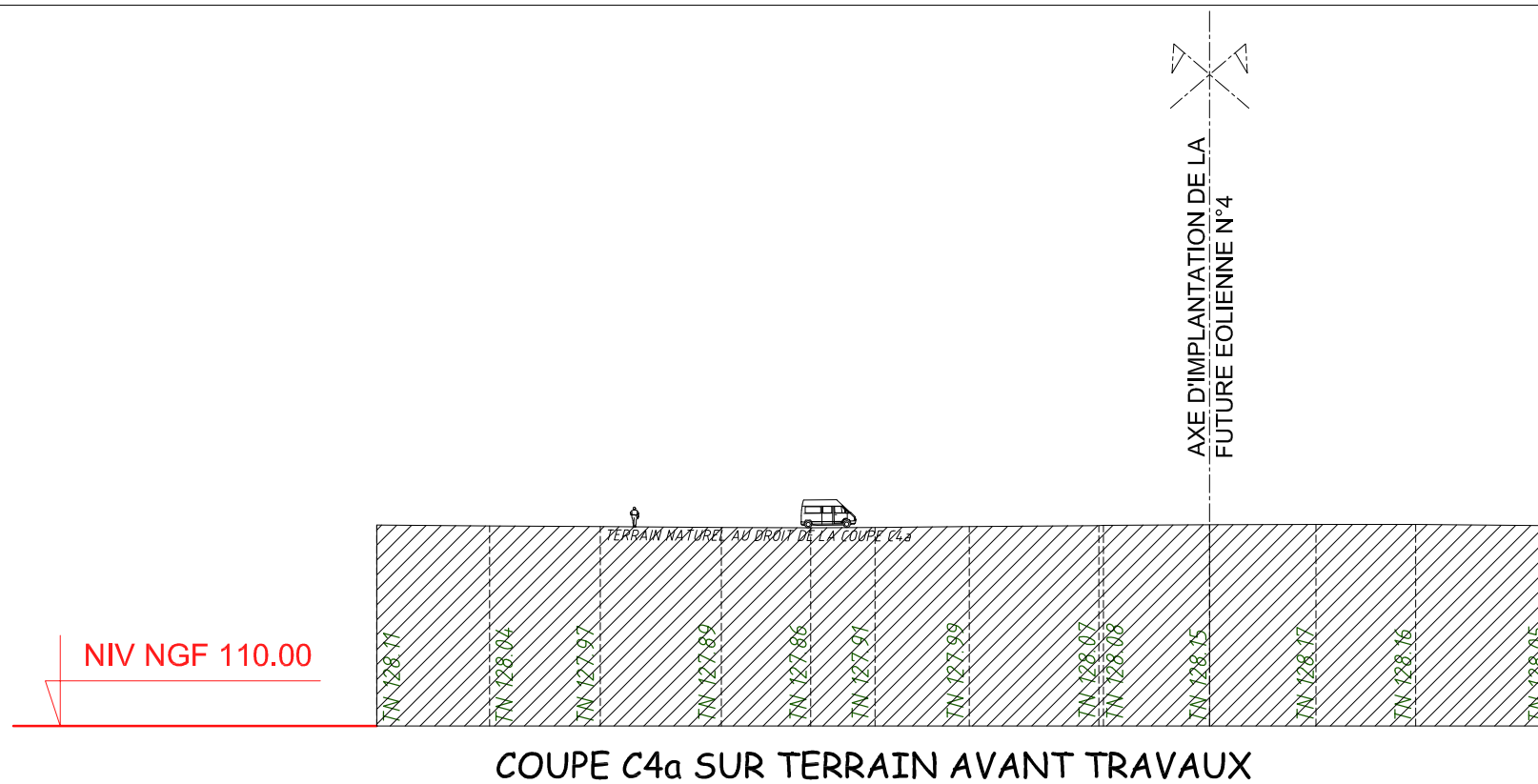
- NGF** RESEAUX DE RATTACHEMENT AU NIVELLEMENT GENERALE DE LA FRANCE-IGN 1969- ALTITUDE NORMALE
- TN 125.50** COTES DE NIVEAU DU TERRAIN NATUREL (COTES CALCULEES)
- P 121.20** COTES DE NIVEAU DU TERRAIN PROJETE
- PFP 122.50** NIVEAU PROJETE DE LA PLATE-FORME DE FONDATION DE L'EOLIENNE
- BF 123.20** NIVEAU PROJETE DE LA BASE DU FUT DE L'EOLIENNE

NOTA: LES VALEURS (TN 125.50 - P121.20- PFP122.50 - BF 123.20) SONT A TITRE INDICATIF

22 - KERANNA ENERGIES - Parc éolien de Keranna  
- 6 - 1 - cartes et plans du projet architectural

AU-10.3 VUE DE FACE DE  
L'EOLIENNE N°3  
AU 10.4 : COUPES C3b SUR TERRAIN  
AVANT ET APRES TRAVAUX

MAITRE D'OUVRAGE	<b>DAGORNE GUILLEMIN</b> ARCHITECTES  48, RUE A. ENAUD 22600 LOUDEAC TEL : 02-96-28-08-99 FAX : 02-96-28-63-63 E-MAIL : agence@dagorne-guillemin.com
KERANNA ENERGIES 12-14 Place du Champ de Foire 29 270 CARHAIX - PLOUGUER TEL 02 98 99 47 62	
PROJET	
<b>IMPLANTATION DE L'EOLIENNE N°3</b> Tresnel Ouest PLUMIEUX	
Nivellement rattaché au NGF-IGN 69 Plan rattaché au système Lambert 93 CC48 E3: X 1280933.87 - Y 7225476.99	ECHELLE: 1/650 FAIT A LOUDEAC LE 21 06 2016



**LEGENDE**

**NGF** RESEAUX DE RATTACHEMENT AU NIVELLEMENT GENERALE DE LA FRANCE-IGN 1969- ALTITUDE NORMALE

**TN 125.50** COTES DE NIVEAU DU TERRAIN NATUREL (COTES CALCULEES)

**P 121.20** COTES DE NIVEAU DU TERRAIN PROJETE

**PFP 122.50** NIVEAU PROJETE DE LA PLATE-FORME DE FONDATION DE L'EOLIENNE

**BF 123.20** NIVEAU PROJETE DE LA BASE DU FUT DE L'EOLIENNE


NOTA: LES VALEURS (TN 125.50 - P121.20- PFP122.50 - BF 123.20) SONT A TITRE INDICATIF

---



22 - KERANNA ENERGIES - Parc éolien de Keranna  
- 6 - 1 - cartes et plans du projet architectural

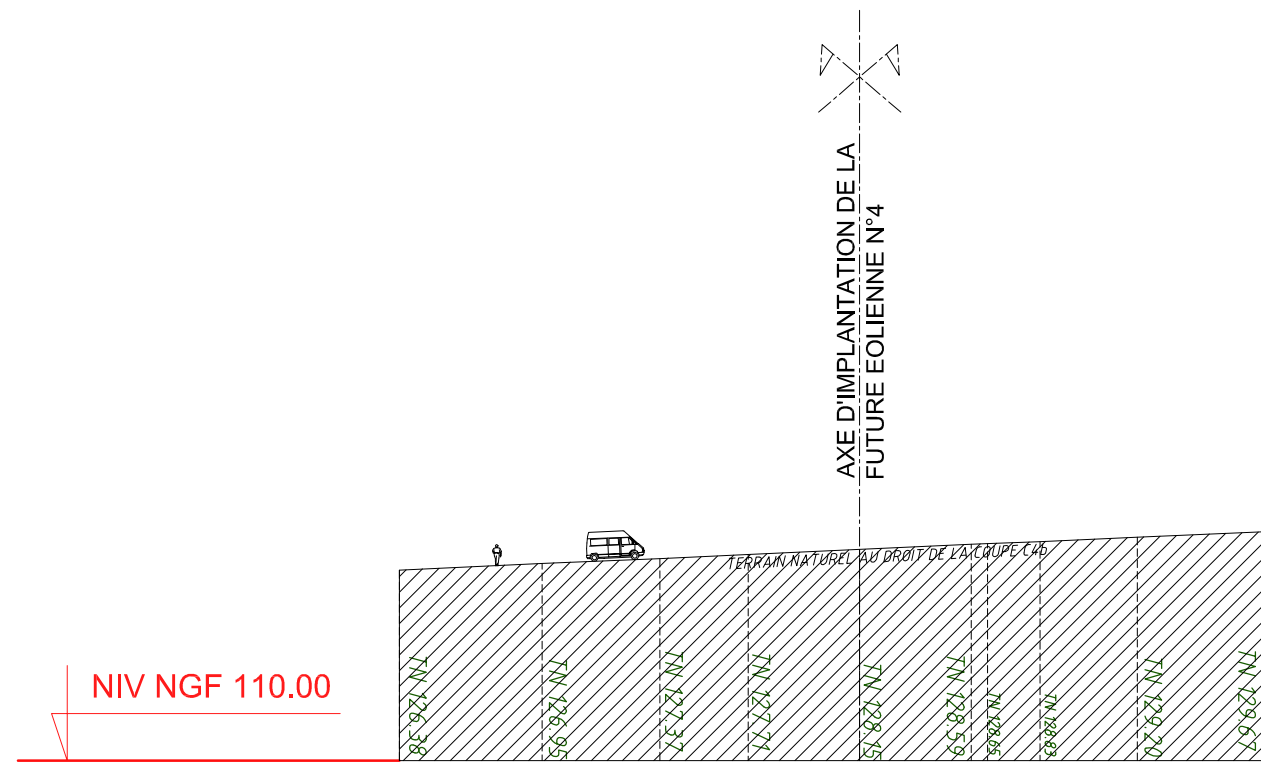
---

**AU-10.3 VUE DE PROFIL DE L'EOLIENNE N°4**  
**AU 10.4 : COUPES C4a SUR TERRAIN AVANT ET APRES TRAVAUX**

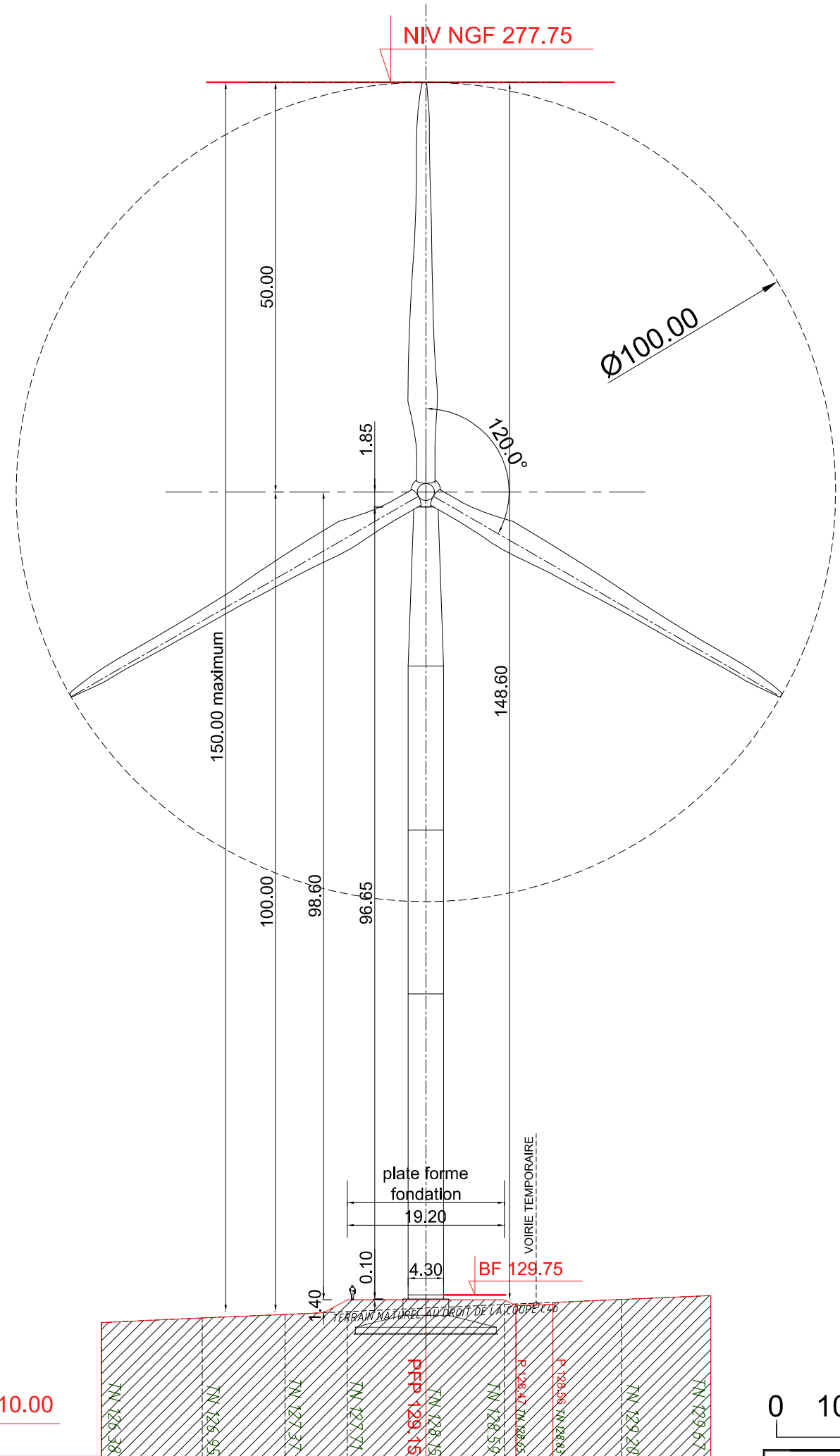
MAITRE D'OUVRAGE	<b>DAGORNE GUILLEMIN ARCHITECTES</b>
KERANNA ENERGIES 12-14 Place du Champ de Fôtre 29 270 CARHAIX - PLOUGUER TEL 02 98 99 47 62	
PROJET	48, RUE A. ENAUD 22600 LOUDEAC TEL : 02-96-28-08-99 FAX : 02-96-28-63-63 E-MAIL : agence@dagorne-guillemain.com
<b>IMPLANTATION DE L'EOLIENNE N°4</b> Tresnel Ouest 22 210 PLUMIEUX	ECHELLE: 1/650
Nivellement rattaché au NGF-IGN 69 Plan rattaché au système Lambert 93 CC48 E4: X 1281067.81 - Y 7225190.45	FAIT A LOUDEAC LE 21 06 2016

COUPE C4a SUR TERRAIN APRES TRAVAUX (+VUE DE PROFIL DE L'EOLIENNE N°4)





COUPE C4b SUR TERRAIN AVANT TRAVAUX



COUPE C4b SUR TERRAIN APRES TRAVAUX (+VUE DE FACE DE L'EOLIENNE N°4)

NOTA : TERRAIN NATUREL LE PLUS BAS AU DROIT DE LA FONDATION = 127.75  
 CALCUL COTE NGF DE LA EOLIENNE N°4: 127.75+150.00 =277.75

0 10 m

**LEGENDE**

- NGF RESEAUX DE RATTACHEMENT AU NIVELLEMENT GENERALE DE LA FRANCE-IGN 1969- ALTITUDE NORMALE
- TN 125.50 COTES DE NIVEAU DU TERRAIN NATUREL (COTES CALCULEES)
- P 121.20 COTES DE NIVEAU DU TERRAIN PROJETE
- PFP 122.50 NIVEAU PROJETE DE LA PLATE-FORME DE FONDATION DE L'EOLIENNE
- BF 123.20 NIVEAU PROJETE DE LA BASE DU FUT DE L'EOLIENNE

NOTA: LES VALEURS (TN 125.50 - P121.20- PFP122.50 - BF 123.20) SONT A TITRE INDICATIF

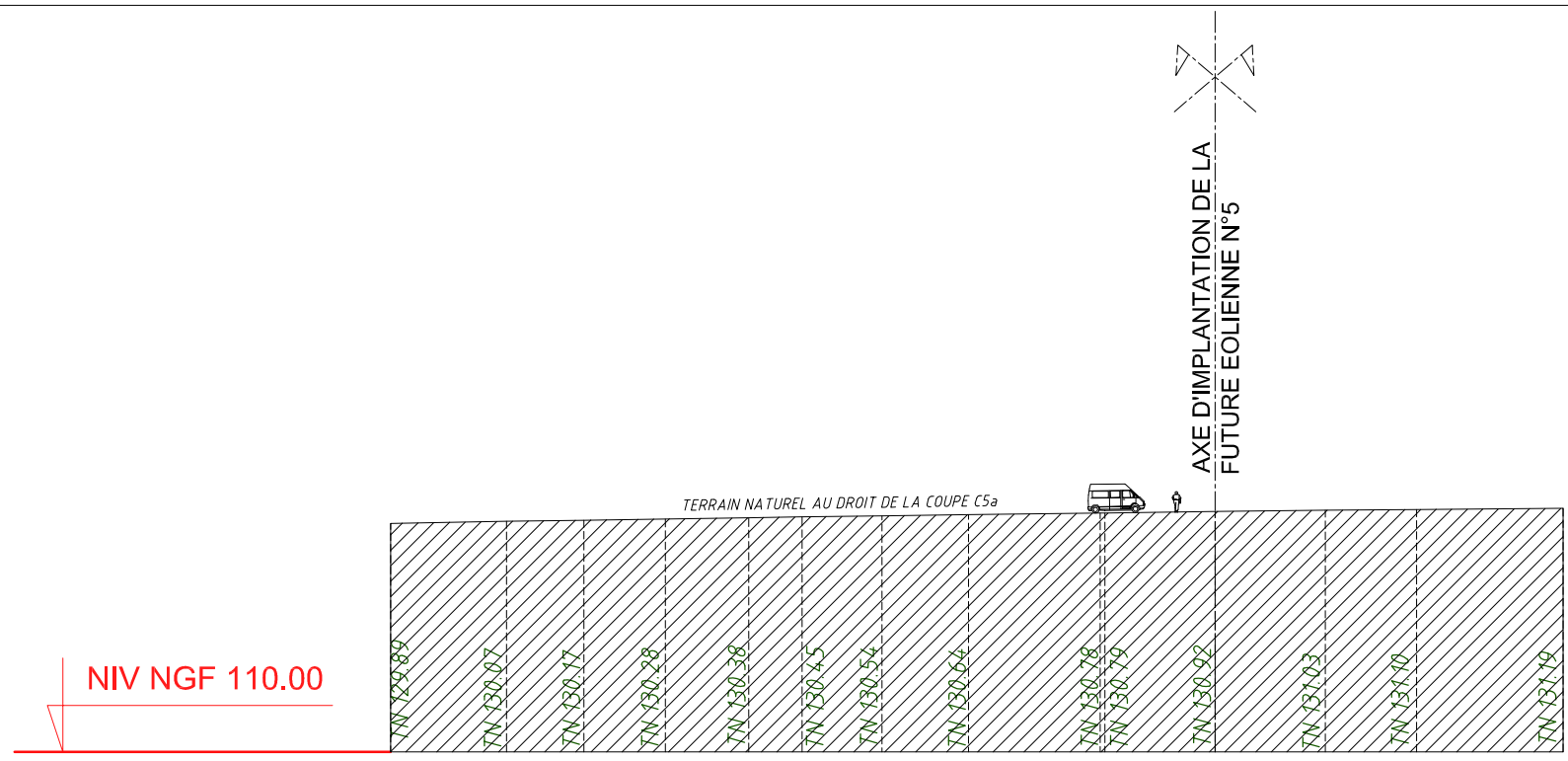
---

22 - KERANNA ENERGIES - Parc éolien de Keranna  
 - 6 - 1 - cartes et plans du projet architectural

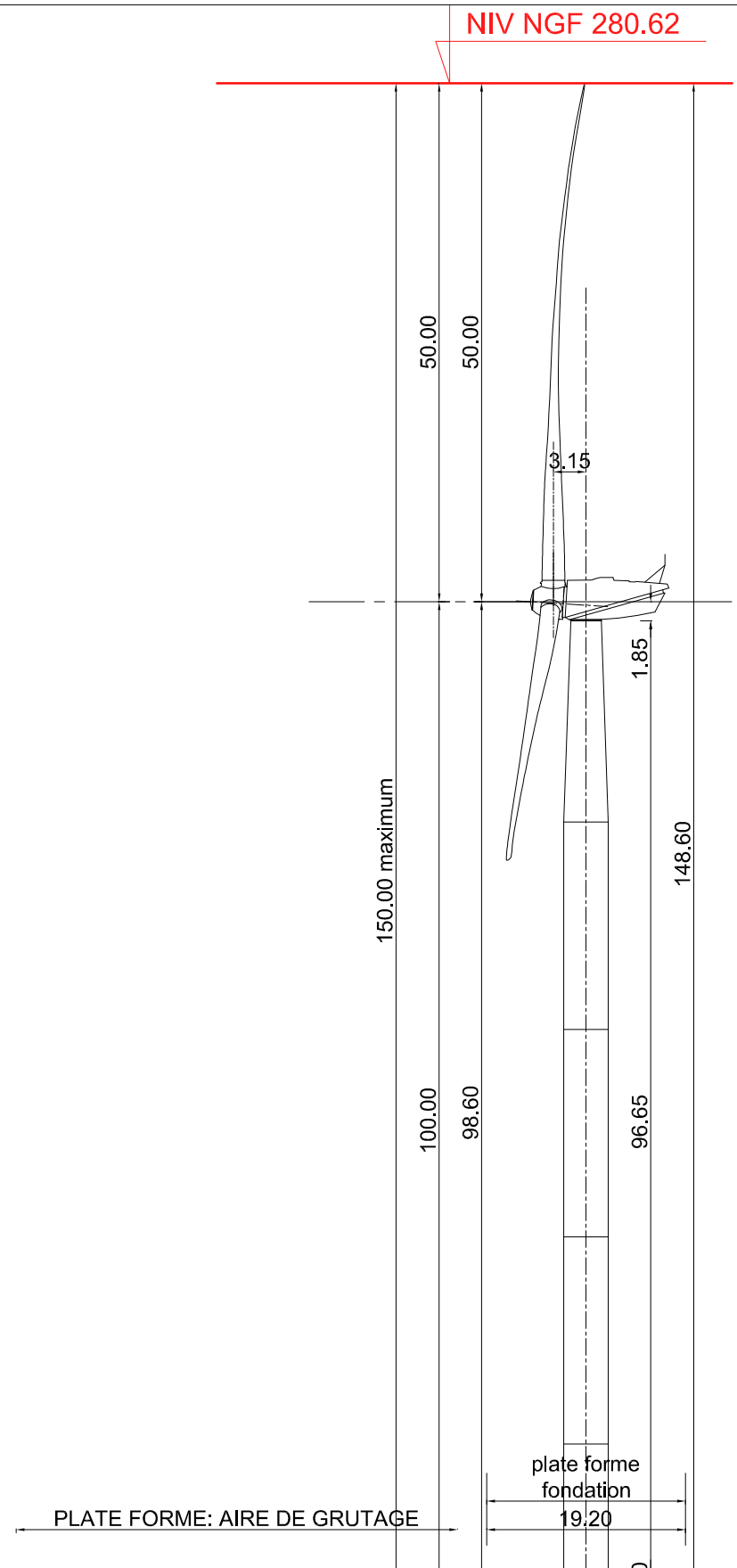
---

**AU-10.3 VUE DE FACE DE L'EOLIENNE N°4**  
**AU 10.4 : COUPES C4b SUR TERRAIN AVANT ET APRES TRAVAUX**

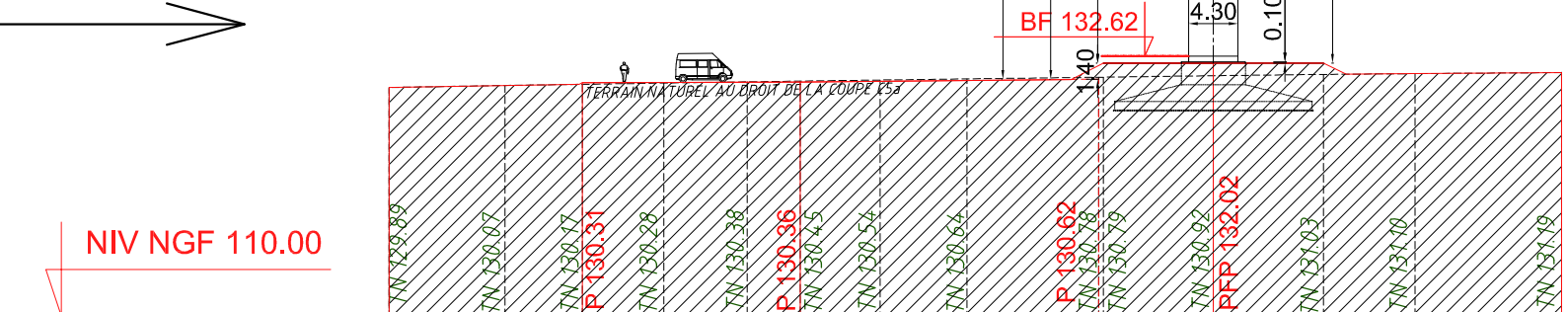
MAITRE D'OUVRAGE	<b>DAGORNE GUILLEMIN ARCHITECTES</b>  48, RUE A. ENAUD 22600 LOUDEAC TEL : 02-96-28-08-99 FAX : 02-96-28-63-63 E-MAIL : agence@dagorne-guillemin.com
KERANNA ENERGIES 12-14 Place du Champ de Foire 29 270 CARHAIX - PLOUGUER TEL 02 98 99 47 62	
PROJET	
<b>IMPLANTATION DE L'EOLIENNE N°4</b> Tresnel Ouest 22 210 PLUMIEUX	
Nivellement rattaché au NGF-IGN 69 Plan rattaché au système Lambert 93 CC48 E4: X 1281067.81 - Y 7225190.45	
	ECHELLE: 1/650 FAIT A LOUDEAC LE 21 06 2016



COUPE C5a SUR TERRAIN AVANT TRAVAUX



COUPE C5a SUR TERRAIN APRES TRAVAUX (+VUE DE PROFIL DE L'EOLIENNE N°5)



NOTA : TERRAIN NATUREL LE PLUS BAS AU DROIT DE LA FONDATION = 130.62  
CALCUL COTE NGF DE LA EOLIENNE N°5: 130.62+150.00 =280.62

**LEGENDE**

**NGF** RESEAUX DE RATTACHEMENT AU NIVELLEMENT GENERALE DE LA FRANCE-IGN 1969- ALTITUDE NORMALE

**TN 125.50** COTES DE NIVEAU DU TERRAIN NATUREL (COTES CALCULEES)

**P 121.20** COTES DE NIVEAU DU TERRAIN PROJETE


**PFP 122.50** NIVEAU PROJETE DE LA PLATE-FORME DE FONDATION DE L'EOLIENNE

**BF 123.20** NIVEAU PROJETE DE LA BASE DU FUT DE L'EOLIENNE

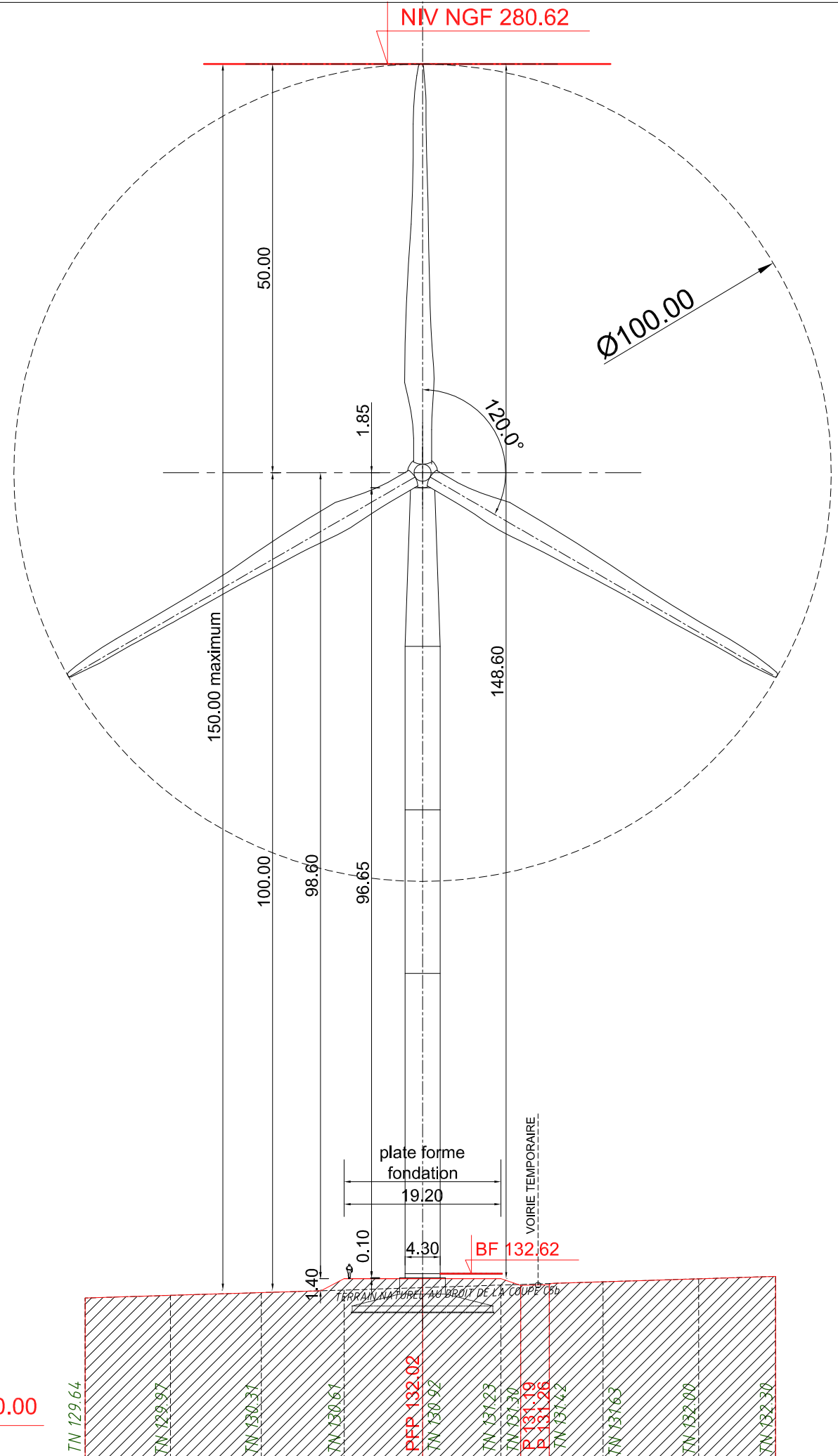
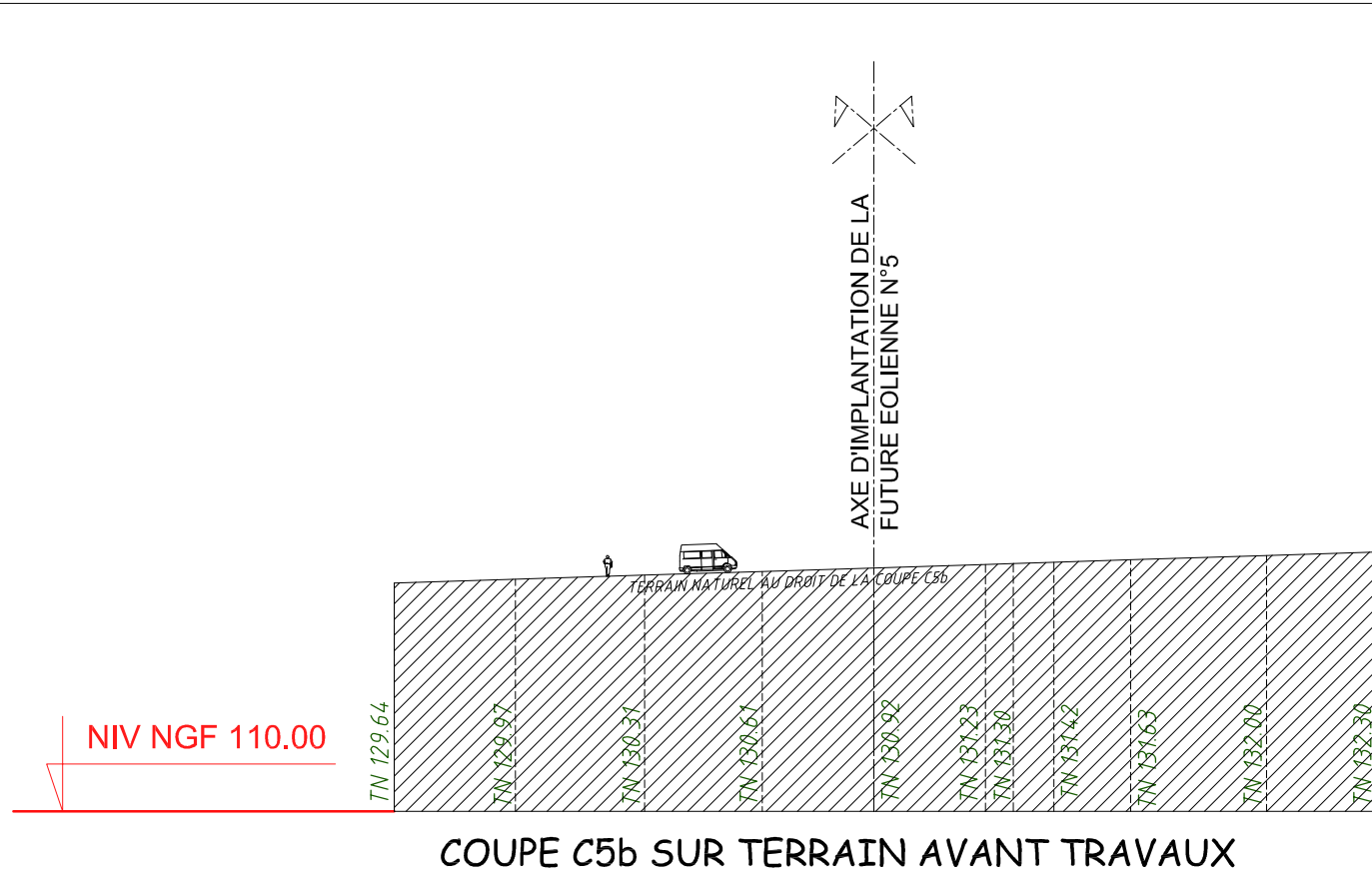
NOTA: LES VALEURS (TN 125.50 - P121.20- PFP122.50 - BF 123.20) SONT A TITRE INDICATIF

22 - KERANNA ENERGIES - Parc éolien de Keranna  
- 6 - 1 - cartes et plans du projet architectural

**AU-10.3 VUE DE PROFIL DE L'EOLIENNE N°5**  
**AU 10.4 : COUPES C5a SUR TERRAIN AVANT ET APRES TRAVAUX**

MAITRE D'OUVRAGE	<b>DAGORNE GUILLEMIN ARCHITECTES</b>
KERANNA ENERGIES 12-14 Place du Champ de Fôtre 29 270 CARHAIX - PLOUGUER TEL 02 98 99 47 62	
PROJET	48, RUE A. ENAUD 22 600 LOUDEAC TEL : 02-96-28-08-99 FAX : 02-96-28-63-63 E-MAIL : agence@dagorne-guillemain.com
<b>IMPLANTATION DE L'EOLIENNE N°5</b> Ker Anna 22 210 PLUMIEUX	ECHELLE: 1/650
Nivellement rattaché au NGF-IGN 69 Plan rattaché au système Lambert 93 CC48 ES: X 1281099.87 - Y 7224892.15	FAIT A LOUDEAC LE 21 06 2016

0 10 m



COUPE C5b SUR TERRAIN APRES TRAVAUX (+VUE DE FACE DE L'EOLIENNE N°5)

NIV NGF 110.00

NOTA : TERRAIN NATUREL LE PLUS BAS AU DROIT DE LA FONDATION = 130.62  
CALCUL COTE NGF DE LA EOLIENNE N°5: 130.62+150.00 =280.62


LEGENDE

- NGF RESEAUX DE RATTACHEMENT AU NIVELLEMENT GENERALE DE LA FRANCE-IGN 1969- ALTITUDE NORMALE
- TN 125.50 COTES DE NIVEAU DU TERRAIN NATUREL (COTES CALCULEES)
- P 121.20 COTES DE NIVEAU DU TERRAIN PROJETE
- PFP 122.50 NIVEAU PROJETE DE LA PLATE-FORME DE FONDATION DE L'EOLIENNE
- BF 123.20 NIVEAU PROJETE DE LA BASE DU FUT DE L'EOLIENNE

NOTA: LES VALEURS (TN 125.50 - P121.20- PFP122.50 - BF 123.20) SONT A TITRE INDICATIF

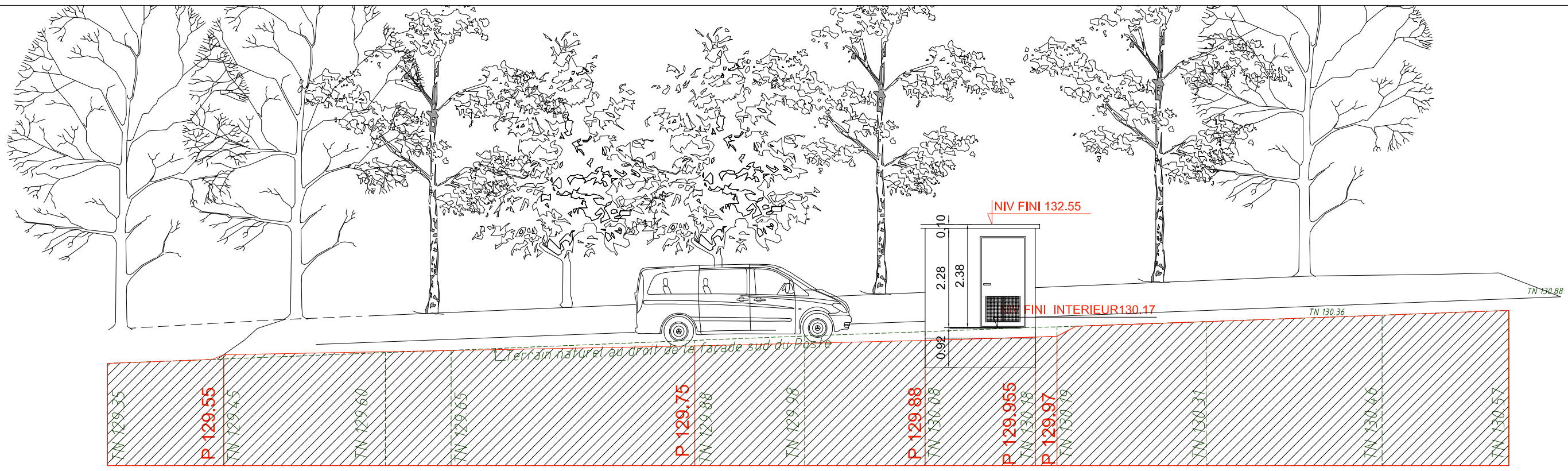
22 - KERANNA ENERGIES - Parc éolien de Keranna  
- 6 - 1 - cartes et plans du projet architectural

AU-10.3 VUE DE FACE DE L'EOLIENNE N°5  
AU 10.4 : COUPES C5b SUR TERRAIN AVANT ET APRES TRAVAUX

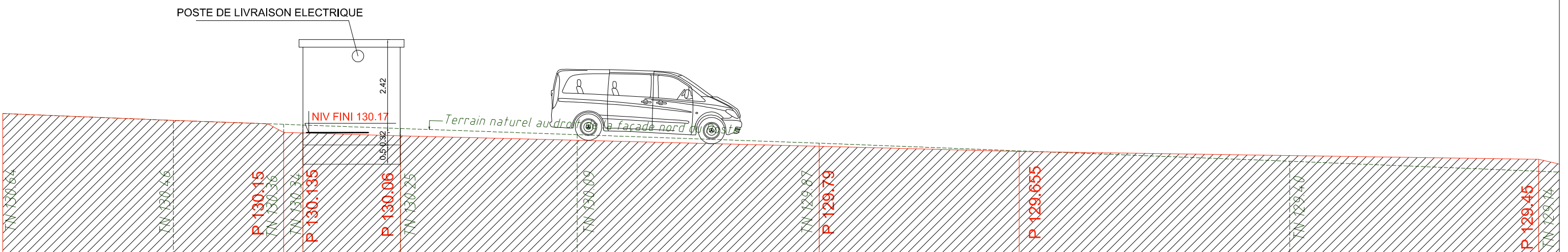
MAITRE D'OUVRAGE	<b>DAGORNE GUILLEMIN ARCHITECTES</b>
KERANNA ENERGIES 12-14 Place du Champ de Foire 29 270 CARHAIX - PLOUGUER TEL 02 98 99 47 62	
PROJET	
<b>IMPLANTATION DE L'EOLIENNE N°5</b> Ker Anna 22 210 PLUMIEUX	48, RUE A. ENAUD 22600 LOUDEAC TEL : 02-96-28-08-99 FAX : 02-96-28-63-63 E-MAIL : agence@dagorne-guillemain.com
Nivellement rattaché au NGF-IGN 69 Plan rattaché au système Lambert 93 CC48 E5: X 1281099.87 - Y 7224892.15	ECHELLE: 1/650 FAIT A LOUDEAC LE 15 06 2016

0 10 m






FACADE SUD ECH1-100EME



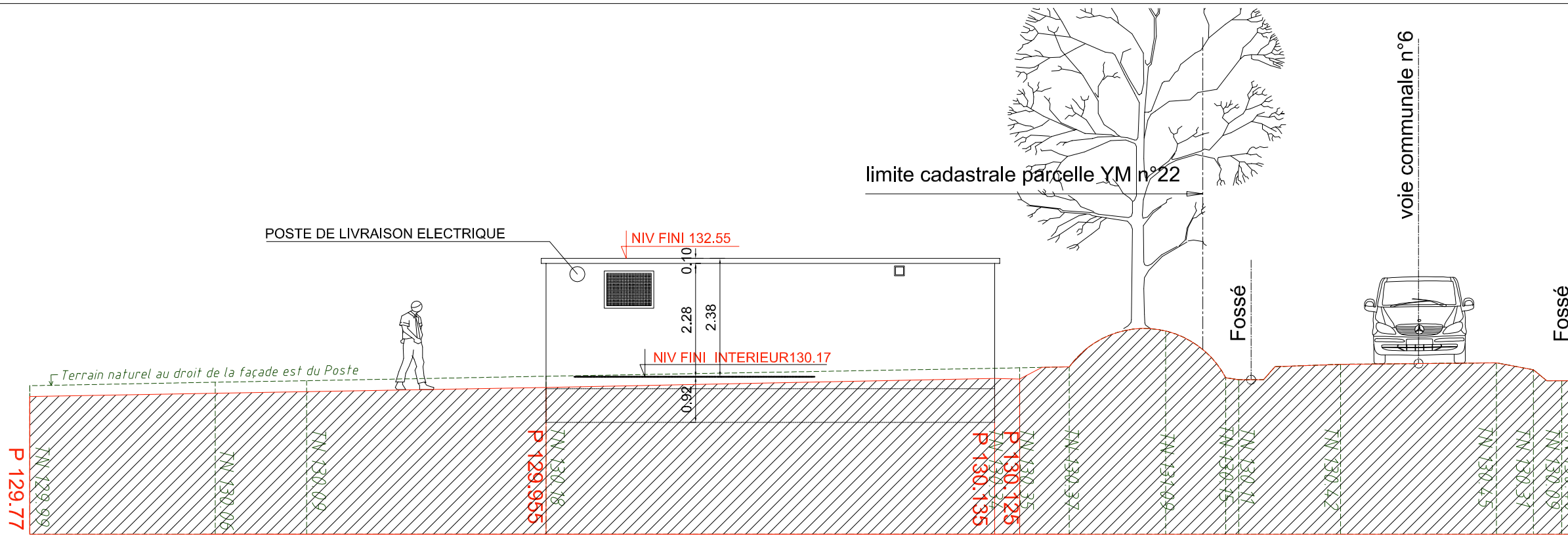
FACADE NORD ECH1-100EME

MAITRE D'OUVRAGE	<b>DAGORNE GUILLEMIN</b> <b>ARCHITECTES</b>  48, RUE A. ENAUD 22600 LOUDEAC TEL : 02-96-28-08-99 FAX : 02-96-28-63-63 E-MAIL : agence@dagorne-guillemain.com
KERANNA ENERGIES 12-14 Place du Champ de Foire 29 270 CARHAIX - PLOUGUER TEL 02 98 99 47 62	
PROJET	
<b>IMPLANTATION DU POSTE DE LIVRAISON ELECTRIQUE</b> Tresnel Ouest 22 210 PLUMIEUX	
Nivellement rattaché au NGF-IGN 69 Plan rattaché au système Lambert 93 CC48	ECHELLE: 1/100 FAIT A LOUDEAC LE 21 06 2016

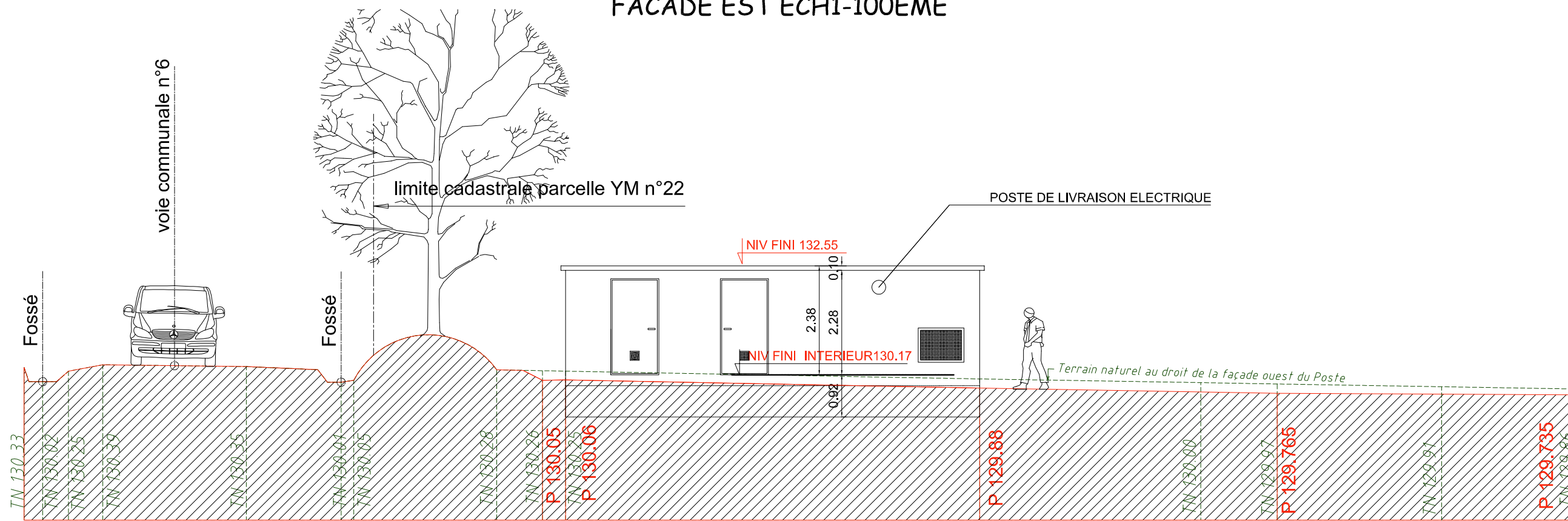
22 - KERANNA ENERGIES - Parc éolien de Keranna  
 - 6 - 1 - cartes et plans du projet architectural

**AU-10.3 FACADES DU POSTE DE LIVRAISON ELECTRIQUE**  
**AU 10.4 : PROFIL DU TERRAIN AVANT ET APRES TRAVAUX**


<b>LEGENDE</b>	
TN 120.50	COTES DE NIVEAU DU TERRAIN NATUREL (COTES CALCULEES)
P 121.20	COTES DE NIVEAU DU TERRAIN PROJETE
NOTA: LES VALEURS (TN 120.50 P121.20) SONT A TITRE INDICATIF	



FACADE EST ECH1-100EME



FACADE OUEST ECH1-100EME

MAITRE D'OUVRAGE	<b>DAGORNE GUILLEMIN ARCHITECTES</b>
KERANNA ENERGIES 12-14 Place du Champ de Foire 29 270 CARHAIX - PLOUGUER TEL 02 98 99 47 62	
PROJET	48, RUE A. ENAUD 22600 LOUDEAC TEL : 02-96-28-08-99 FAX : 02-96-28-63-63 E-MAIL : agence@dagorne-guillemain.com
<b>IMPLANTATION DU POSTE DE LIVRAISON ELECTRIQUE</b> Tresnel Ouest 22 210 PLUMIEUX	ECHELLE: 1/100
Nivellement rattaché au NGF-IGN 69 Plan rattaché au système Lambert 93 CC48	FAIT A LOUDEAC LE 21 06 2016

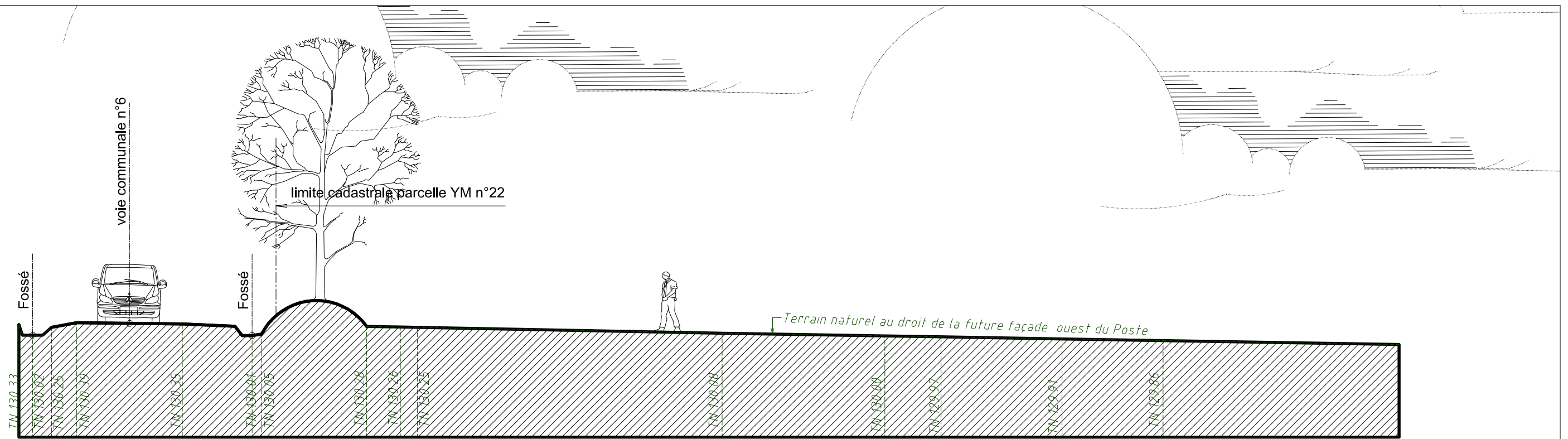
22 - KERANNA ENERGIES - Parc éolien de Keranna  
- 6 - 1 - cartes et plans du projet architectural

**AU-10.3 FACADES DU POSTE DE LIVRAISON ELECTRIQUE  
AU 10.4 : PROFIL DU TERRAIN AVANT ET APRES TRAVAUX**

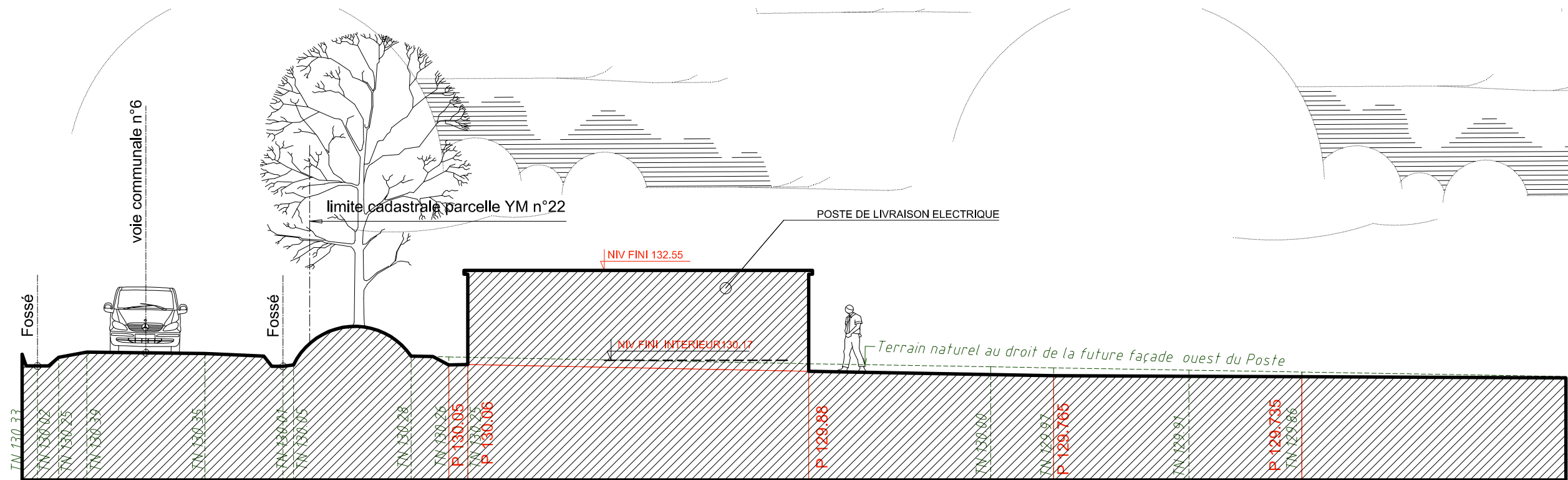
**LEGENDE**

TN 120.50	COTES DE NIVEAU DU TERRAIN NATUREL (COTES CALCULEES)
P 121.20	COTES DE NIVEAU DU TERRAIN PROJETE


NOTA: LES VALEURS (TN 120.50 P121.20) SONT A TITRE INDICATIF



COUPE SUR TERRAIN AVANT TRAVAUX ECH1-125EME



COUPE SUR TERRAIN APRES TRAVAUX ECH1-125EME

MAITRE D'OUVRAGE	<b>DAGORNE GUILLEMIN</b> <b>ARCHITECTES</b>  <small>48, RUE A. ENAUD          22600 LOUDEAC          TEL : 02-96-28-08-99          FAX : 02-96-28-63-63          E-MAIL : agence@dagorne-guillemain.com</small>
KERANNA ENERGIES 12-14 Place du Champ de Foire 29 270 CARHAIX - PLOUGUER TEL 02 98 99 47 62	
PROJET	<b>IMPLANTATION DU POSTE DE          LIVRAISON ELECTRIQUE</b> Tresnel Ouest 22 210 PLUMIEUX
Nivellement rattaché au NGF-IGN 69 Plan rattaché au système Lambert 93 CC48	

22 - KERANNA ENERGIES - Parc éolien de Keranna - 6 - 1 - cartes et plans du projet architectural
<b>AU 10.4 : PROFIL DU TERRAIN          AVANT ET APRES TRAVAUX</b>
ECHELLE: 1/125 FAIT A LOUDEAC LE 21 06 2016

22 - KERANNA ENERGIES - Parc éolien de Keranna  
 - 6 - 1 - cartes et plans du projet architectural

**AU 10.4 : PROFIL DU TERRAIN  
 AVANT ET APRES TRAVAUX**

ECHELLE: 1/125  
 FAIT A LOUDEAC LE 21 06 2016

<b>LEGENDE</b>	
TN 120.50	COTES DE NIVEAU DU TERRAIN NATUREL (COTES CALCULEES)
P 121.20	COTES DE NIVEAU DU TERRAIN PROJETE
NOTA: LES VALEURS (TN 120.50 P121.20) SONT A TITRE INDICATIF	

0 2 m