


Photomontage depuis la RD793 au sud de la Trinité-Porhoët - Variante 1



Photomontage dans un angle de 60° - Variante 1  
Photomontage à observer à une distance de 35 cm pour conserver le réalisme de la vision humaine




Photomontage dans un angle de 60° - Variante 1 - Silhouettes des éoliennes



Photomontage depuis la RD793 au sud de la Trinité-Porhoët - Variante 2



Photomontage dans un angle de 60° - Variante 2  
Photomontage à observer à une distance de 35 cm pour conserver le réalisme de la vision humaine



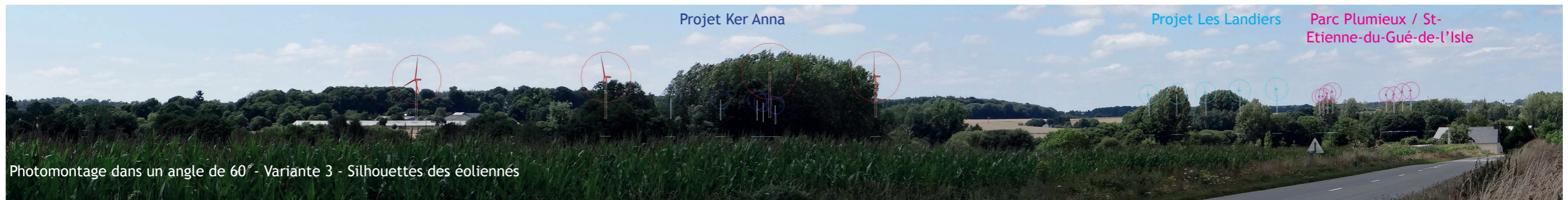
Photomontage dans un angle de 60° - Variante 2 - Silhouettes des éoliennes



Photomontage depuis la RD793 au sud de la Trinité-Porhoët - Variante 3



Photomontage dans un angle de 60° - Variante 3  
Photomontage à observer à une distance de 35 cm pour conserver le réalisme de la vision humaine



Photomontage dans un angle de 60° - Variante 3 - Silhouettes des éoliennés