

Vue 12 : Depuis la D303, proche du croisement avec la D304

Particularité : Aire d'étude rapprochée, unité paysagère du plateau de l'Yvel et du Meu, axe fréquenté, effets cumulés avec le parc de Mauron, vue dynamique.

Commentaire :

Depuis la D303, ce point de vue a pour finalité d'analyser la covisibilité du projet avec le parc de Mauron et celui du Clos Neuf. Toutefois, les espaces boisés à l'horizon et la topographie légèrement vallonnée permet de dissimuler l'ensemble du projet de Trémorel. Son impact est donc nul.

Photographie :


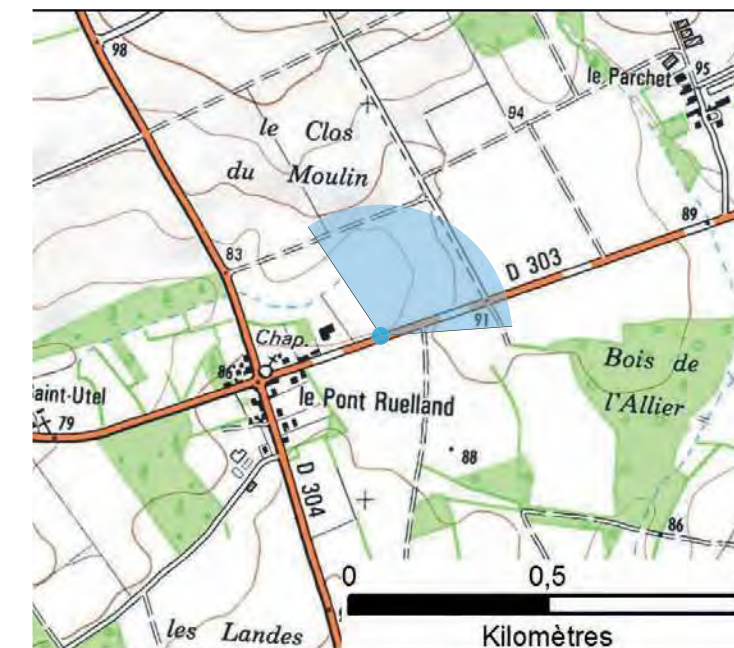
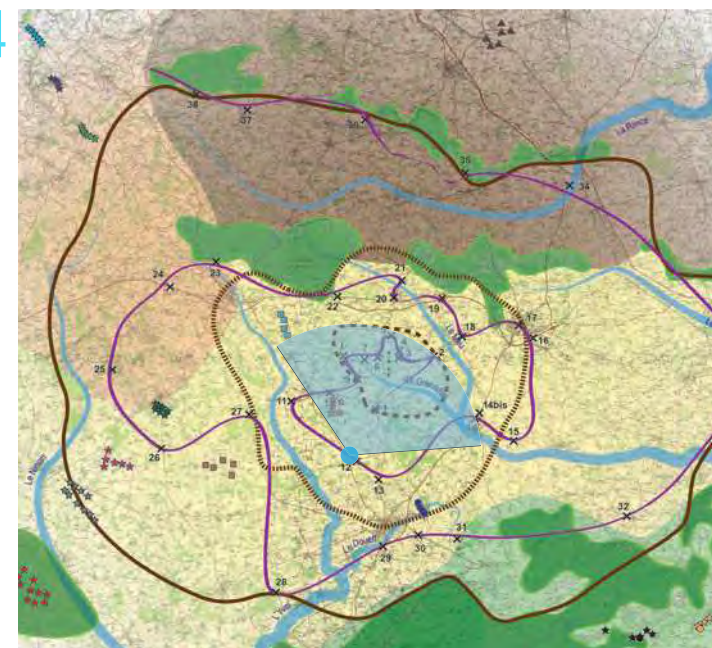
Azimut : 7°
Champ : 100°
Focale : 50 mm

Prises de vue et panoramas réalisés par INERSYS

Photomontages réalisés par VU D'ICI

Éoliennes:

Dimensions des éoliennes : Mât 111 m, Pale 69m, Hauteur totale 180 m
Distance à l'éolienne la plus proche : 5,30 km
Distance à l'éolienne la plus éloignée : 6,35 km
Nombre d'éoliennes visibles : 0





Pour restituer le réalisme du photomontage 100°, il est vivement conseillé de l'observer





courbé sur un cercle de 60° à une distance d'environ 80 cm (format 2xA3)



Légende :

- - - - -> Éolienne totalement non visible
- > Éolienne partiellement ou totalement visible
- Parc de Trémorel

- Parc de Mauron
- Parc de Ménéac
- Parc de la Butte des Fraus
- Parc des Landes du Mené
- Parc des Landes de Jugevent
- Parc de Gaël
- Parc du Clos Neuf
- Parc de Broons/Yvignac



Vue 13 : Depuis la D307, en point haut

Particularité : Aire d'étude rapprochée, unité paysagère du plateau de l'Yvel et du Meu, vue sur le grand paysage, axe fréquenté, effets cumulés avec le parc de Mauron, vue dynamique.

Commentaire : Cette vue depuis la D307, en point haut, permet de voir les micro ondulations de la topographie, soulignées par les boisements des coteaux des vallons, visibles à l'horizon.

Les éoliennes du projet de Trémorel se perçoivent au-dessus de la masse boisée. De petite taille, elles ne sont pas prégnantes dans le paysage. Cependant le projet montre un rendu compact et ponctuel qui s'intègre bien dans ce paysage, marqué par les verticales des haies arborées.

Les parcs de Mauron et du Clos Neuf, partiellement visibles n'entrent pas en concurrence directe avec le projet de Trémorel : Les trois parcs, situés de part et d'autre de la voie respectent un espace de respiration suffisant pour éviter une saturation visuelle du paysage par l'éolien.

L'impact du projet est donc modéré depuis cette voie.

Photographie :

Azimut : 1°

Champ : 100°

Focale : 50 mm

Prises de vue et panoramas réalisés par INERSYS

Photomontages réalisés par VU D'ICI

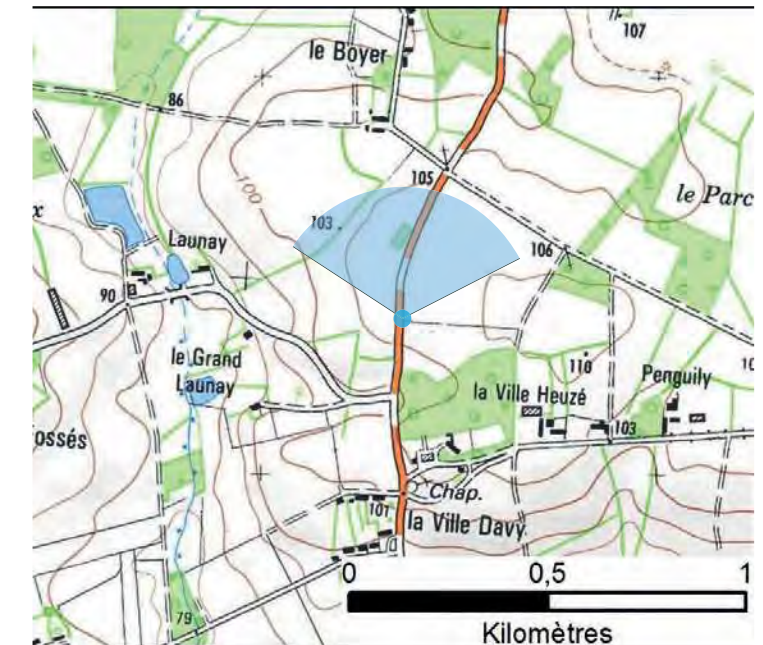
Éoliennes:

Dimensions des éoliennes : Mât 111 m, Pale 69m, Hauteur totale 180 m

Distance à l'éolienne la plus proche : 5.92 km

Distance à l'éolienne la plus éloignée : 7.17 km

Nombre d'éoliennes visibles : 4





Pour restituer le réalisme du photomontage 100°, il est vivement conseillé de l'observer





Légende :

- - - - -> Éolienne totalement non visible
- > Éolienne partiellement ou totalement visible
- Parc de Trémorel

- Parc de Mauron
- Parc de Ménéac
- Parc de la Butte des Fraus
- Parc des Landes du Mené
- Parc des Landes de Jugevent
- Parc de Gaël
- Parc du Clos Neuf
- Parc de Broons/Yvignac



Vue 14 : Depuis la RD166, en contournement du bourg de Gaël

Particularité : Aire d'étude rapprochée, unité paysagère du plateau de l'Yvel et du Meu, axe fréquenté, effets cumulés avec le parc de Mauron, vue dynamique.

Commentaire : En vue dynamique, depuis la RD166, qui contourne le bourg de Gaël, le parc de Trémorel se perçoit sur l'horizon selon une ligne de 4 machines, avec un espacement inter-éoliennes plutôt régulier.

Ce rendu, similaire à celui du parc existant de Mauron et au projet du Clos Neuf, visibles en haut de coteau et en arrière plan du projet de Trémorel pour le second, permet donc une bonne intégration du projet dans le paysage. La compacité de l'implantation des deux parcs permettent d'éviter un effet de saturation visuelle du paysage par l'éolien. Toutefois, le projet présente une superposition des éoliennes avec celles du Clos Neuf : la taille perçue différente des deux parcs permet de les identifier distinctement.

Par conséquent, l'impact du projet est donc modéré depuis cet axe.

Photographie :

Azimut : 279°

Champ : 100°

Focale : 50 mm

Prises de vue et panoramas réalisés par INERSYS

Photomontages réalisés par VU D'ICI

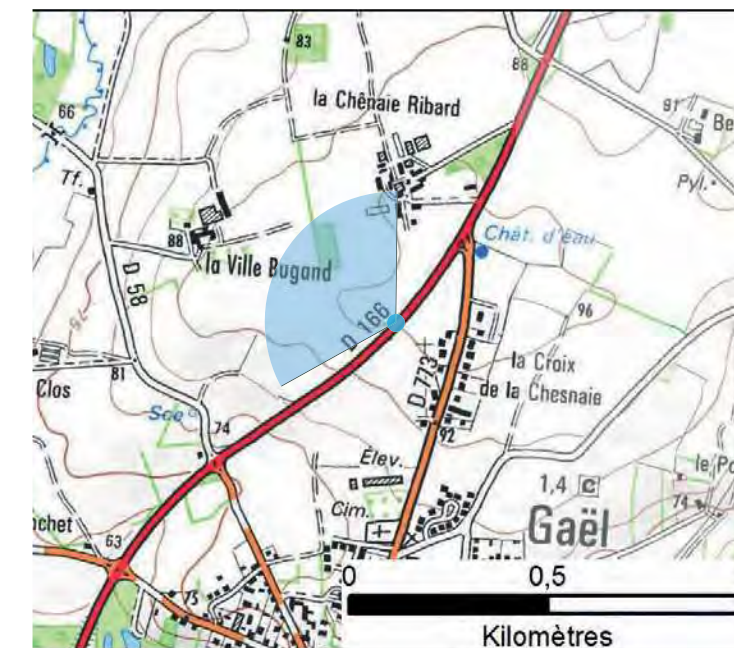
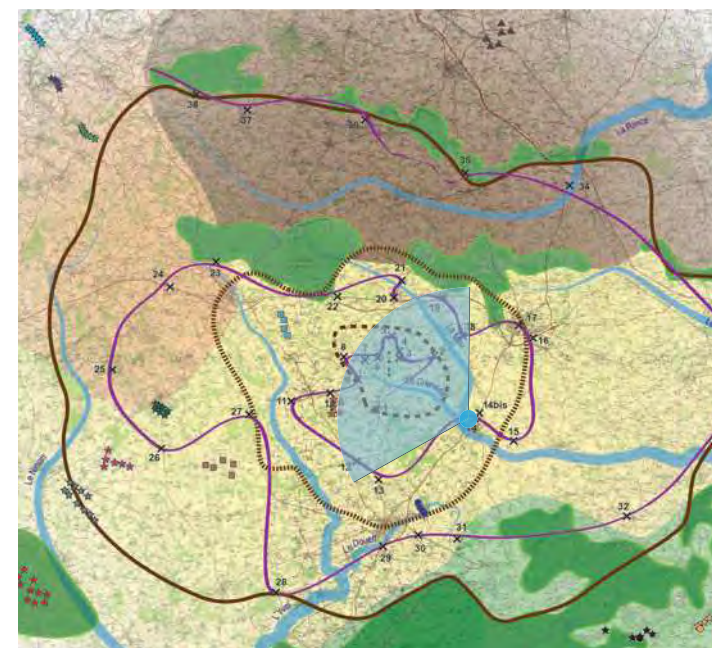
Éoliennes:

Dimensions des éoliennes : Mât 111 m, Pale 69m, Hauteur totale 180 m

Distance à l'éolienne la plus proche : 5.48 km

Distance à l'éolienne la plus éloignée : 6.11 km

Nombre d'éoliennes visibles : 4



Photomontage - Vue initiale- 100°



60°

Photomontage - Vue draft - 100°





Pour restituer le réalisme du photomontage 100°, il est vivement conseillé de l'observer





courbé sur un cercle de 60° à une distance d'environ 80 cm (format 2xA3)



Légende :

- - - - -> Éolienne totalement non visible
- > Éolienne partiellement ou totalement visible
- Parc de Trémorel

- Parc de Mauron
- Parc de Ménéac
- Parc de la Butte des Fraus
- Parc des Landes du Mené
- Parc des Landes de Jugevent
- Parc de Gaël
- Parc du Clos Neuf
- Parc de Broons/Yvignac



Vue 14bis : Depuis la RD166, au croisement avec la D773

Particularité : Aire d'étude rapprochée, unité paysagère du plateau de l'Yvel et du Meu, axe fréquenté, effets cumulés avec le parc de Mauron, vue statique et dynamique.

Commentaire : ce photomontage permet d'illustrer la visibilité du projet depuis un point particulier: le projet est situé dans l'axe de la D773, qui intersecte la D166, marquant un lieu d'arrêt, propice à une observation plus longue et détaillée du paysage que depuis le contournement de la D166, aux vues dynamiques.

Depuis ce point, le projet n'est que partiellement visible, caché en majeure partie par les habitations et la végétation attenante du second plan. Seuls quelques bouts de pales pourront être aperçus. L'impact du projet est donc faible.

Photographie :

Azimut : 297°

Champ : 100°

Focale : 50 mm

Prises de vue et panoramas réalisés par INERSYS

Photomontages réalisés par VU D'ICI

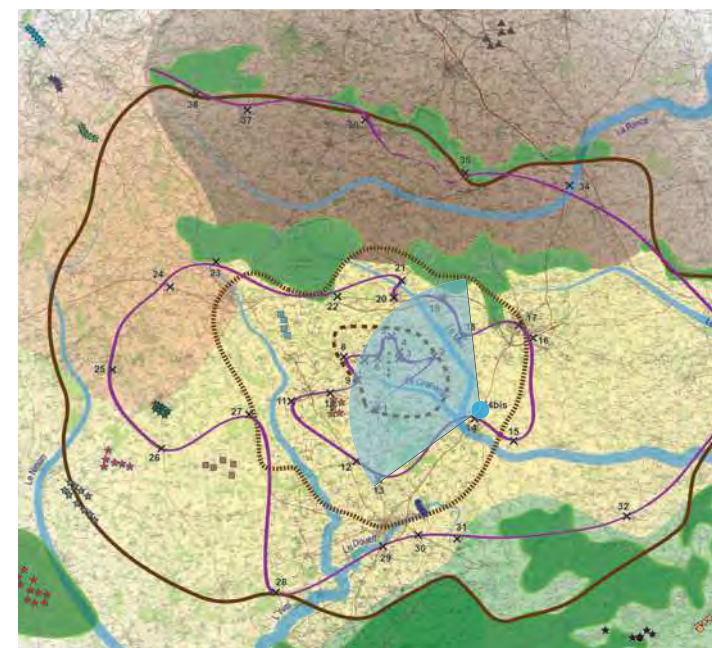
Éoliennes:

Dimensions des éoliennes : Mât 111 m, Pale 69m, Hauteur totale 180 m


Distance à l'éolienne la plus proche : 5.56 km

Distance à l'éolienne la plus éloignée : 6.15 km

Nombre d'éoliennes visibles : 3



Photomontage - Vue initiale - 100°



Photomontage - Vue draft - 100°





Pour restituer le réalisme du photomontage 100°, il est vivement conseillé de l'observer





Légende :

- - - - -> Éolienne totalement non visible
- > Éolienne partiellement ou totalement visible
- Parc de Trémorel

- Parc de Mauron
- Parc de Ménéac
- Parc de la Butte des Fraus
- Parc des Landes du Mené
- Parc des Landes de Jugevent
- Parc de Gaël
- Parc du Clos Neuf
- Parc de Broons/Yvignac



Vue 15 : Depuis la D30, en entrée de bourg de Gaël

Particularité : Aire d'étude rapprochée, unité paysagère du plateau de l'Yvel et du Meu, covisibilité avec la silhouette du bourg de Gaël, axe fréquenté, effets cumulés avec le parc de Mauron, vue dynamique.

Commentaire : Depuis la D30, à l'Est de Gaël, la silhouette du bourg et son clocher se perçoivent à l'horizon, ressortant de la masse boisée. Les nombreux poteaux électriques de premier plan viennent s'imposer dans le paysage et créent un rapport d'échelle avec la végétation à proximité.

Les 4 éoliennes, légèrement visibles à l'horizon, s'insèrent dans ce paysage selon une ligne. La distance au projet les rend peu prégnantes, notamment comparées aux éléments verticaux de premier plan.

La hauteur perçue, équivalente à celle du clocher de Gaël, permet une bonne intégration du projet.

Le parc, éloigné de la silhouette du bourg, n'entre pas en concurrence avec cette dernière. Il vient juste créer une nouvelle ponctualité repère dans le paysage lointain, à l'instar du clocher ou du parc existant de Mauron. On note également la proximité du projet du Clos Neuf, qui vient prolonger la ligne du projet de Trémorel. Toutefois les deux parcs se distinguent l'un de l'autre par une taille perçue différente entre les deux.

L'impact des éoliennes de Trémorel est donc faible, tout comme les effets cumulés avec le parc existant visible.

Photographie :

Azimut : 295°

Champ : 100°

Focale : 50 mm

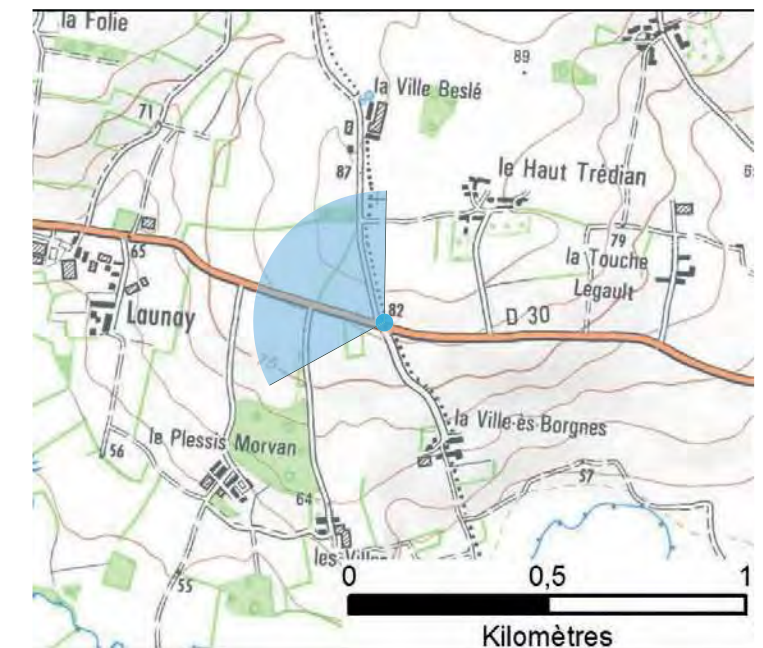
Éoliennes:

Dimensions des éoliennes : Mât 111 m, Pale 69m, Hauteur totale 180 m

Distance à l'éolienne la plus proche : 7.97 km

Distance à l'éolienne la plus éloignée : 8.62 km

Nombre d'éoliennes visibles : 4



Photomontage - Vue initiale - 100°



60°

Photomontage - Vue draft - 100°



Pour restituer le réalisme du photomontage 100°, il est vivement conseillé de l'observer





courbé sur un cercle de 60° à une distance d'environ 80 cm (format 2xA3)



Légende :

- - - - -> Éolienne totalement non visible
- > Éolienne partiellement ou totalement visible
- Parc de Trémorel

- Parc de Mauron
- Parc de Ménéac
- Parc de la Butte des Fraus
- Parc des Landes du Mené
- Parc des Landes de Jugevent
- Parc de Gaël
- Parc du Clos Neuf
- Parc de Broons/Yvignac



Vue 16 : Depuis l'accès au hameau de la Barotais, parallèle à la N164

Particularité : Aire d'étude rapprochée, unité paysagère du plateau de l'Yvel et du Meu, axe très fréquenté, vue dynamique

Commentaire : Figurant la visibilité dynamique du projet depuis la 2x2 voies de la N164, ce photomontage présente les quatre éoliennes du projet de Trémorel visibles à l'horizon, selon une ligne régulière. De taille raisonnable, en adéquation avec celles des éléments du même plan visuel, elles surmontent la masse boisée et viennent rehausser la ligne d'horizon. Les effets cumulés restent très faibles avec une visibilité très limitée des autres parcs et projets, sans superposition avec les éoliennes de Trémorel.

Le rendu du parc s'intègre donc bien dans le paysage : L'impact du projet est donc faible.

Photographie :

Azimut : 259°

Champ : 100°

Focale : 50 mm

Prises de vue et panoramas réalisés par INERSYS

Photomontages réalisés par VU D'ICI

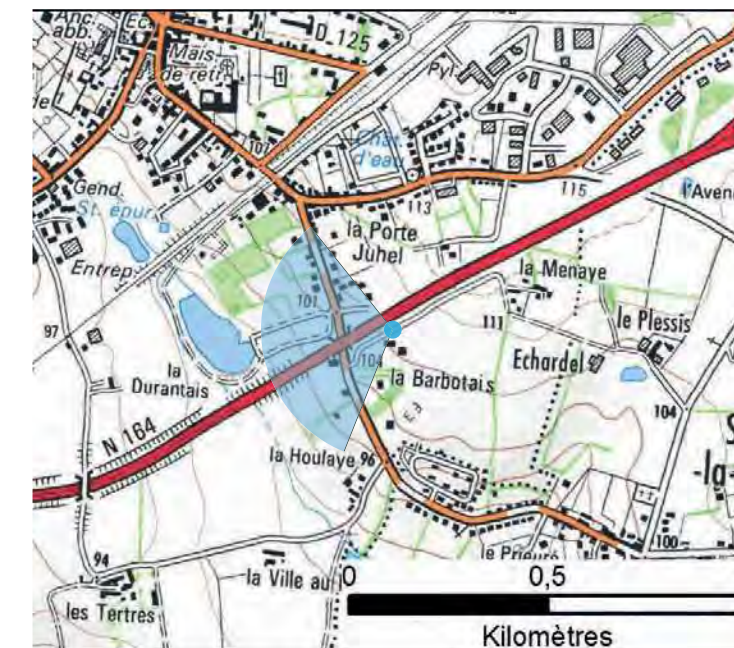
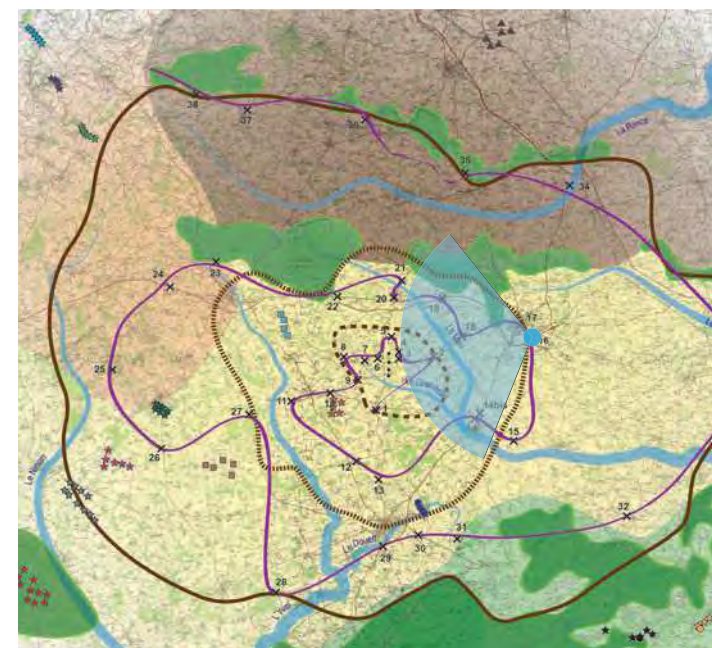
Éoliennes:

Dimensions des éoliennes : Mât 111 m, Pale 69m, Hauteur totale 180 m

Distance à l'éolienne la plus proche : 8.24 km

Distance à l'éolienne la plus éloignée : 8.48 km

Nombre d'éoliennes visibles : 4



Photomontage - Vue initiale - 100°



60°

Photomontage - Vue draft - 100°



Pour restituer le réalisme du photomontage 100°, il est vivement conseillé de l'observer



Prochaine sortie:
GAEL
MAURON
Gendarmerie

courbé sur un cercle de 60° à une distance d'environ 80 cm (format 2xA3)



Légende :

- - - - -> Éolienne totalement non visible
- > Éolienne partiellement ou totalement visible
- Parc de Trémorel

- Parc de Mauron
- Parc de Ménéac
- Parc de la Butte des Fraus
- Parc des Landes du Mené
- Parc des Landes de Jugevent
- Parc de Gaël
- Parc du Clos Neuf
- Parc de Broons/Yvignac



Vue 17 : Depuis la place du stade à Saint-Méen-le-Grand

Particularité : Aire d'étude rapprochée, unité paysagère du plateau de l'Yvel et du Meu, covisibilité depuis le centre-bourg, covisibilité depuis les abords de deux édifices protégés (l'**Abbaye (1)** et la **Croix de cimetière dite Croix de l'Abbaye (2)**), vue riveraine, vue statique.

Commentaire : Depuis le centre-bourg de Saint-Méen-le-Grand, à proximité immédiate des deux édifices protégés au titre des monuments historiques (l'**Abbaye (1)** et la **Croix de cimetière dite Croix de l'Abbaye (2)**), aucune éolienne n'est visible. Cachées par l'effet intégrateur de la topographie, de la trame bâtie et de la végétation, les machines du projet de Trémorel n'ont pas d'impact dans le paysage : elles ne montrent donc pas de covisibilité avec le patrimoine protégé.

Photographie :

Azimut : 256°

Champ : 100°

Focale : 50 mm

Prises de vue et panoramas réalisés par INERSYS

Photomontages réalisés par VU D'ICI


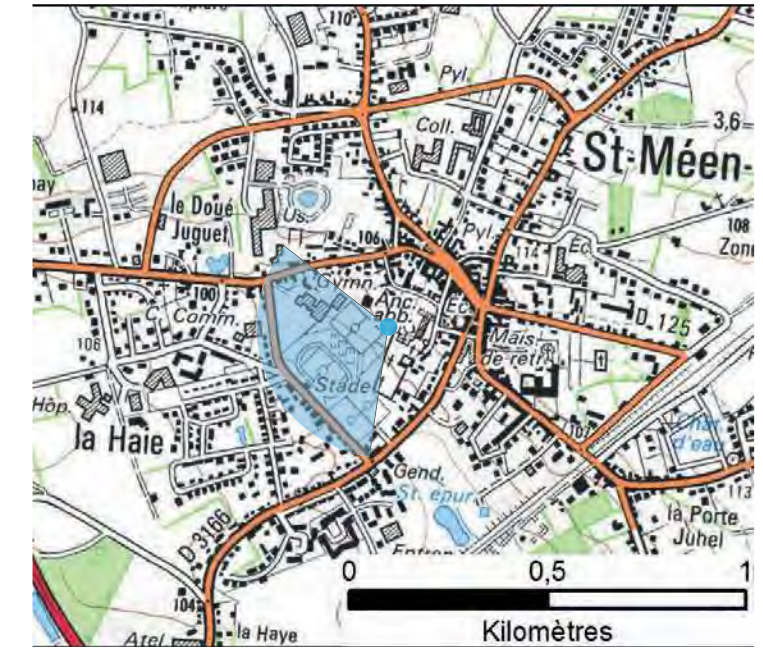
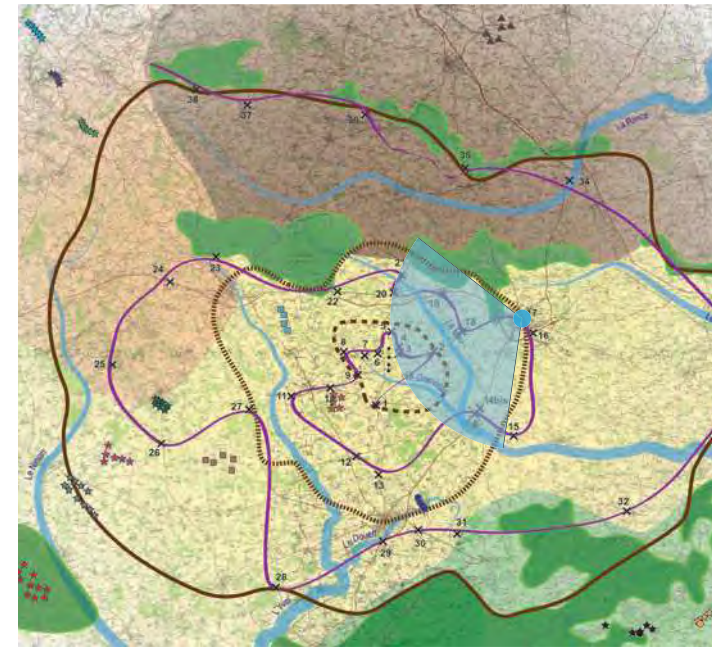
Éoliennes:

Dimensions des éoliennes : Mât 111 m, Pale 69m, Hauteur totale 180 m

Distance à l'éolienne la plus proche : 7.55 km

Distance à l'éolienne la plus éloignée : 7.92 km

Nombre d'éoliennes visibles : 0





Pour restituer le réalisme du photomontage 100°, il est vivement conseillé de l'observer





courbé sur un cercle de 60° à une distance d'environ 80 cm (format 2xA3)



Légende :

- - - - -> Éolienne totalement non visible
- > Éolienne partiellement ou totalement visible
- Parc de Trémorel

- Parc de Mauron
- Parc de Ménéac
- Parc de la Butte des Fraus
- Parc des Landes du Mené
- Parc des Landes de Jugevent
- Parc de Gaël
- Parc du Clos Neuf
- Parc de Broons/Yvignac



Vue 18 : Depuis la D66, en entrée du bourg de Loscouët-sur-Meu

Particularité : Aire d'étude rapprochée, unité paysagère du plateau de l'Yvel et du Meu, covisibilité avec la silhouette du bourg de Loscouët-sur-Meu, covisibilité avec le parc éolien existant de Mauron, axe fréquenté, vue dynamique.

Commentaire : Depuis l'entrée Est du bourg de Loscouët-sur-Meu, aucune éolienne du projet de Trémoriel n'est visible, cachée par la végétation ou le bâti. Par conséquent, aucune intervisibilité avec la silhouette du bourg, le clocher ou le parc de Mauron n'est détectée. L'impact du projet est donc nul.

Photographie :

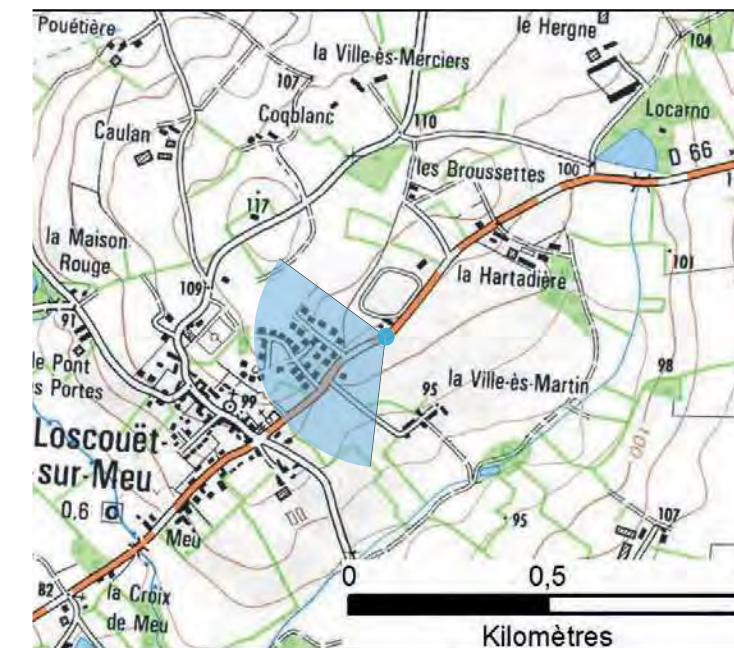
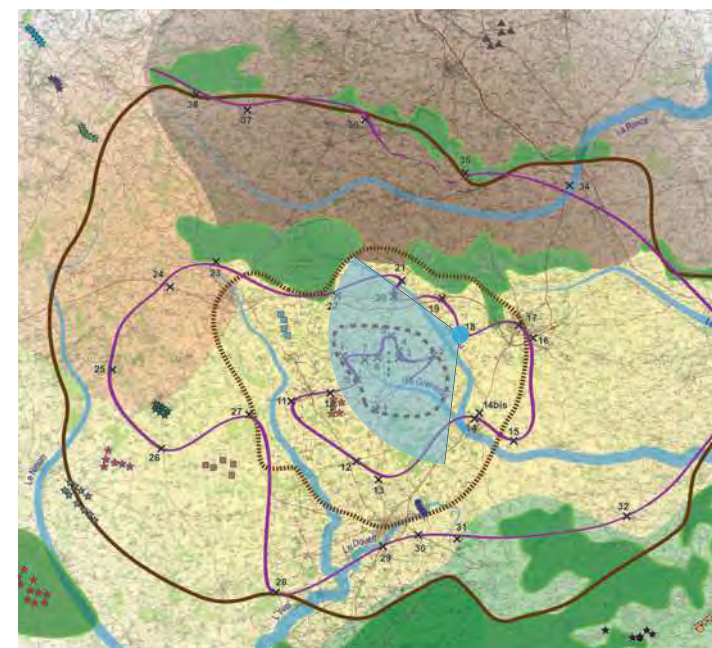
Azimut : 247°
Champ : 100°
Focale : 50 mm

Prises de vue et panoramas réalisés par INERSYS

Photomontages réalisés par VU D'ICI

Éoliennes:

Dimensions des éoliennes : Mât 111 m, Pale 69m, Hauteur totale 180 m
Distance à l'éolienne la plus proche : 4.28 km
Distance à l'éolienne la plus éloignée : 4.72 km
Nombre d'éoliennes visibles : 0





Pour restituer le réalisme du photomontage 100°, il est vivement conseillé de l'observer





courbé sur un cercle de 60° à une distance d'environ 80 cm (format 2xA3)



Légende :

- - - - -> Éolienne totalement non visible
- > Éolienne partiellement ou totalement visible
- Parc de Trémorel

- Parc de Mauron
- Parc de Ménéac
- Parc de la Butte des Fraus
- Parc des Landes du Mené
- Parc des Landes de Jugevent
- Parc de Gaël
- Parc du Clos Neuf
- Parc de Broons/Yvignac



Vue 19 : Depuis la voie d'insertion de la RN164

Particularité : Aire d'étude rapprochée, unité paysagère du plateau de l'Yvel et du Meu, axe très fréquenté, vue dynamique.

Commentaire :

Depuis la voie d'insertion de la RN 164, le projet se perçoit sous la forme d'une ligne régulière et décroissante en taille vers la gauche. Malgré sa superposition avec les éoliennes du parc de Mauron et sa covisibilité avec celles des parcs de Ménéac, du Clos Neuf et des Landes de Jugevent, le projet garde une bonne lisibilité : la taille perçue des machines, plus importante que pour les autres parcs engendre une rupture d'échelle, qui permet cependant à l'oeil de bien différencier le projet des autres parcs et de le situer sur un plan visuel en avant de celui des autres. Le projet de Trémorel vient alors s'imposer comme le repère visuel principal dans le paysage, accompagné par la rémanence du motif en arrière-plan, rappelant que ce parc s'insère dans un contexte éolien déjà bien établi. Malgré la bonne lisibilité du parc et un rendu harmonieux de l'implantation, l'impact du projet reste fort.

Photographie :

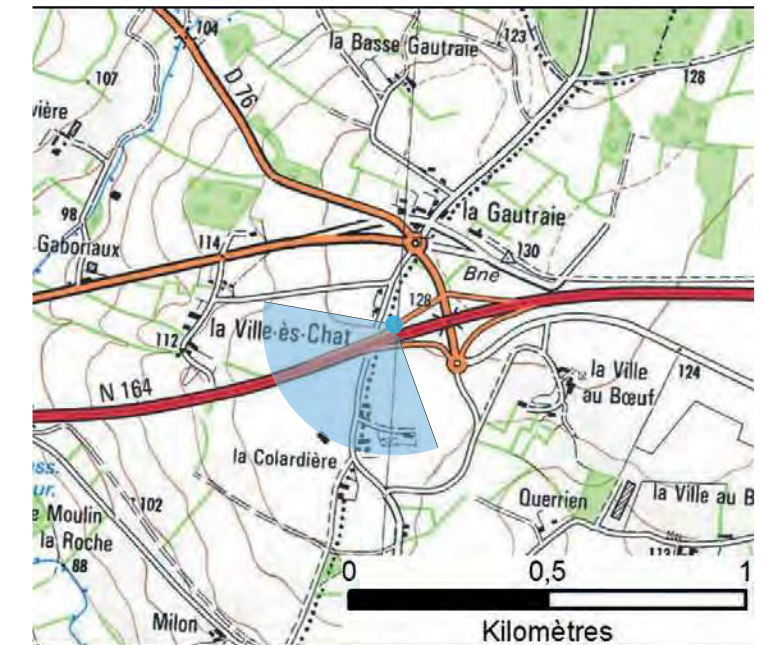
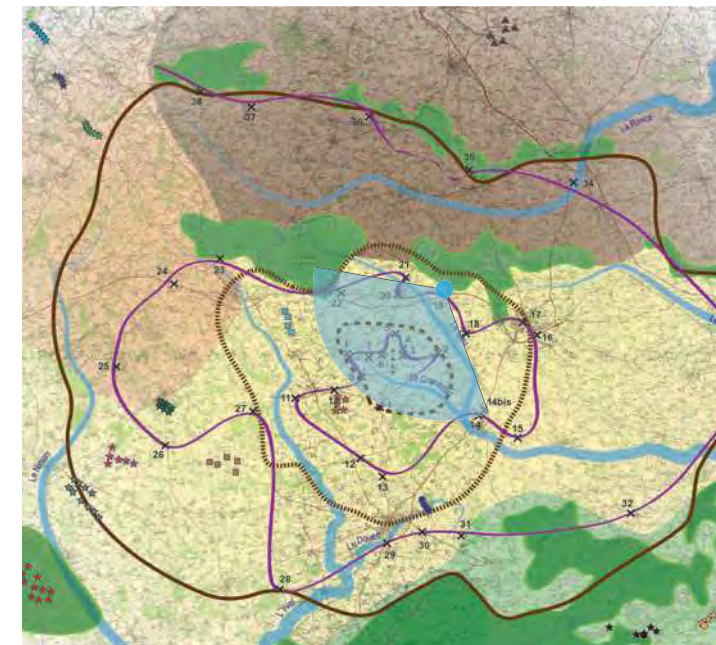
Azimut : 218°
Champ : 100°
Focale : 50 mm

Éoliennes:

Dimensions des éoliennes : Mât 111 m, Pale 69m, Hauteur totale 180 m
Distance à l'éolienne la plus proche : 4.35 km
Distance à l'éolienne la plus éloignée : 5.34 km
Nombre d'éoliennes visibles : 4

Prises de vue et panoramas réalisés par INERSYS

Photomontages réalisés par VU D'ICI





Pour restituer le réalisme du photomontage 100°, il est vivement conseillé de l'observer





courbé sur un cercle de 60° à une distance d'environ 80 cm (format 2xA3)



Légende :

- - - - -> Éolienne totalement non visible
- > Éolienne partiellement ou totalement visible
- Parc de Trémorél

- Parc de Mauron
- Parc de Ménéac
- Parc de la Butte des Fraus
- Parc des Landes du Mené
- Parc des Landes de Jugevent
- Parc de Gaël
- Parc du Clos Neuf
- Parc de Broons/Yvignac



Vue 20 : Depuis la rue principale du centre-bourg de Trémorel

Particularité : Aire d'étude rapprochée, unité paysagère du plateau de l'Yvel et du Meu, covisibilité depuis le centre-bourg, vue riveraine, vue statique et dynamique.

Commentaire : Ce point de vue permet d'appréhender la visibilité des éoliennes du projet depuis la rue principale du bourg de Trémorel.

Les machines, bien que situées à 3 Km, restent très discrètes dans le paysage. Cachées par le bâti et la végétation, seule une partie des pales est visible pour deux d'entre-elles. Par ailleurs, la végétation, ici sans feuilles, viendra masquer la totalité du parc en été.

Par conséquent, l'impact du projet de Trémorel est donc très faible depuis ce lieu.

Photographie :

Azimut : 181°

Champ : 100°

Focale : 50 mm

Prises de vue et panoramas réalisés par INERSYS

Photomontages réalisés par VU D'ICI

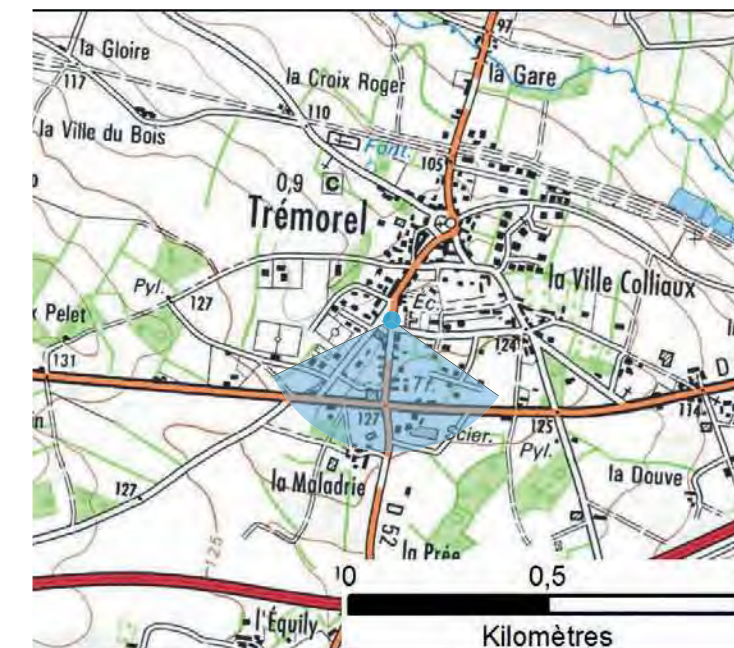
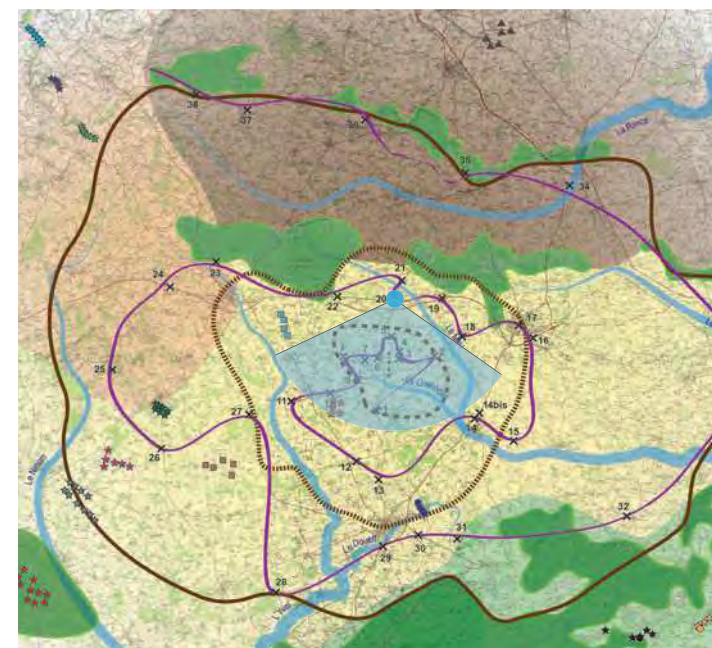
Éoliennes:

Dimensions des éoliennes : Mât 111 m, Pale 69m, Hauteur totale 180 m


Distance à l'éolienne la plus proche : 3.22 km

Distance à l'éolienne la plus éloignée : 4.47 km

Nombre d'éoliennes visibles : 4



Photomontage - Vue initiale - 100°



Photomontage - Vue draft - 100°



← École St-Joseph
← École Publique Jules Verne
← Restaurant Scolaire
← Accueil Périscolaire

Pour restituer le réalisme du photomontage 100°, il est vivement conseillé de l'observer





courbé sur un cercle de 60° à une distance d'environ 80 cm (format 2xA3)



Légende :

- - - - -> Éolienne totalement non visible
- > Éolienne partiellement ou totalement visible
- Parc de Trémorel

- Parc de Mauron
- Parc de Ménéac
- Parc de la Butte des Fraus
- Parc des Landes du Mené
- Parc des Landes de Jugevent
- Parc de Gaël
- Parc du Clos Neuf
- Parc de Broons/Yvignac



Vue 21 : Depuis la D52, en entrée Nord du bourg de Trémorel

Particularité : Aire d'étude rapprochée, unité paysagère du plateau de l'Yvel et du Meu, covisibilité avec la silhouette du bourg de Trémorel, axe fréquenté, vue dynamique.

Commentaire : En entrée Nord du bourg de Trémorel, le parc éolien en projet est mis en intervisibilité avec la silhouette du bourg et le clocher de l'église. De forme lisible, il apparaît comme une ligne croissante sur l'horizon.

Cependant, la taille perçue du projet est proportionnelle à celle du clocher et un espace est conservé entre les deux éléments. Ceci permet d'éviter que les éoliennes prennent visuellement le pas sur le point de repère existant formé par le clocher.

De plus, les éoliennes ne sont que partiellement visibles, cachées par la silhouette du bourg et la végétation environnante. Ainsi, l'impact du projet reste donc faible sur ce bourg.

Photographie :

Azimut : 186°

Champ : 100°

Focale : 50 mm

Prises de vue et panoramas réalisés par INERSYS

Photomontages réalisés par VU D'ICI

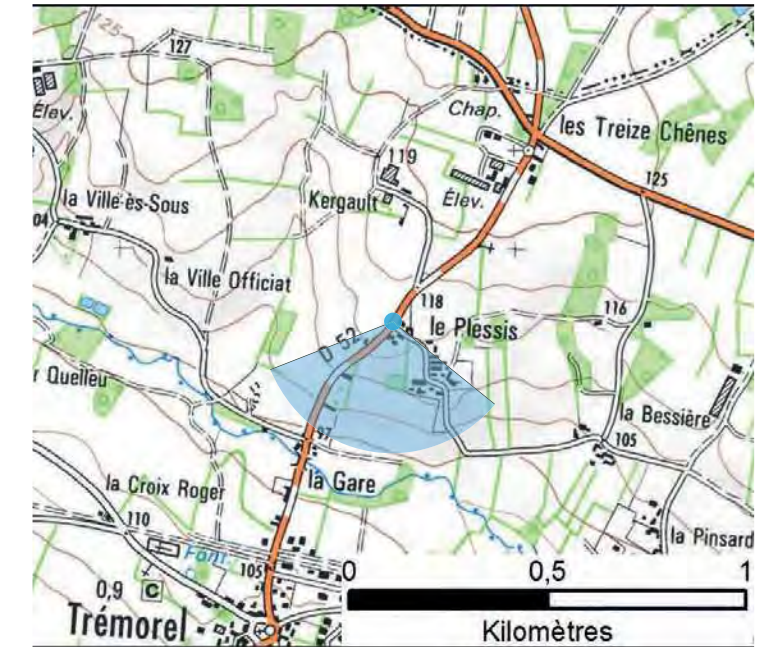
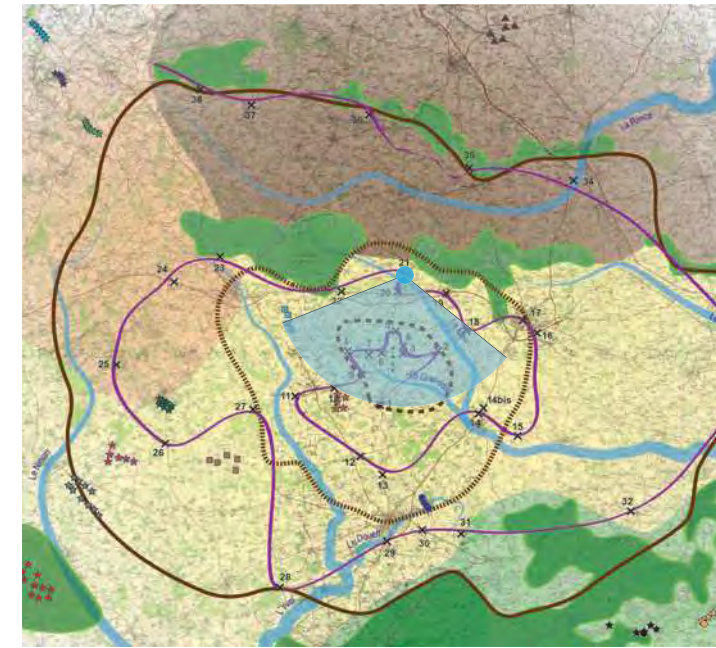
Éoliennes:

Dimensions des éoliennes : Mât 111 m, Pale 69m, Hauteur totale 180 m

Distance à l'éolienne la plus proche : 4.28 km

Distance à l'éolienne la plus éloignée : 5.52 km

Nombre d'éoliennes visibles : 4



Photomontage - Vue initiale - 100°



60°

Photomontage - Vue draft - 100°





Pour restituer le réalisme du photomontage 100°, il est vivement conseillé de l'observer





courbé sur un cercle de 60° à une distance d'environ 80 cm (format 2xA3)



Légende :

- - - - -> Éolienne totalement non visible
- > Éolienne partiellement ou totalement visible
- Parc de Trémorél

- Parc de Mauron
- Parc de Ménéac
- Parc de la Butte des Fraus
- Parc des Landes du Mené
- Parc des Landes de Jugevent
- Parc de Gaël
- Parc du Clos Neuf
- Parc de Broons/Yvignac



Vue 22 : Depuis la RN164

Particularité : Aire d'étude rapprochée, unité paysagère du plateau de l'Yvel et du Meu, axe très fréquenté, effets cumulés avec le parc éolien de Mauron, vue dynamique.

Commentaire : Depuis ce point, situé sur un axe fréquenté, l'ensemble du projet est visible et mis en intervisibilité avec le parc existant de Mauron.

Les éoliennes forment une ligne compacte qui répond de manière cohérente à la ligne d'horizon boisée en arrière plan (formés par les grands boisements comme la forêt de Paimpont) et à la perception du parc de Mauron depuis la RN164. Un espace de respiration est conservé entre les deux parcs, ce qui permet d'éviter une saturation du paysage par l'éolien. Au loin, le profil très compact du projet de Gaël affirme le motif éolien sur le territoire, mais ne vient pas perturber la lecture du projet.

De plus, depuis ce point de ralentissement, une partie des éoliennes risque d'être masquée par la végétation de premier-plan en été, diminuant ainsi l'impact du projet dans le paysage à la belle saison.

La bonne intégration du projet lui confère donc un impact modéré dans le paysage.

Photographie :

Azimut : 145°

Champ : 100°

Focale : 50 mm

Éoliennes:

Dimensions des éoliennes : Mât 111 m, Pale 69m, Hauteur totale 180 m

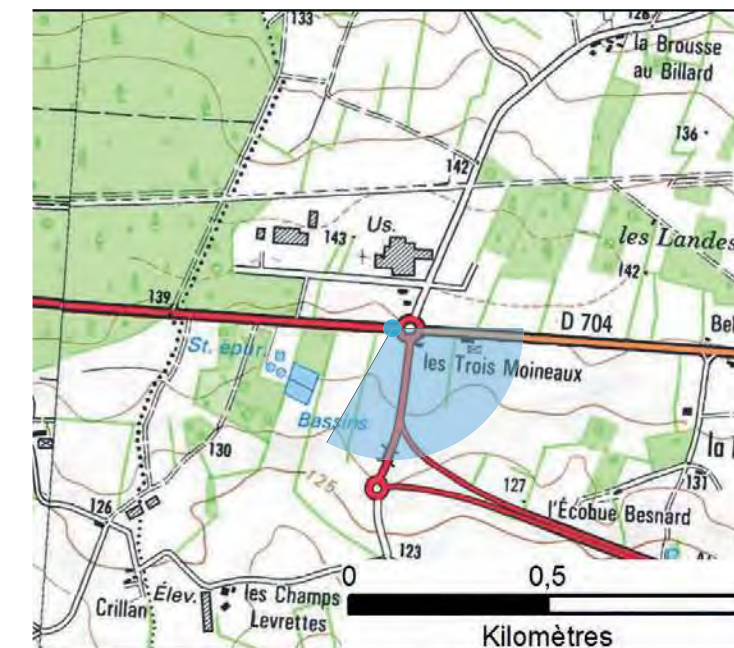
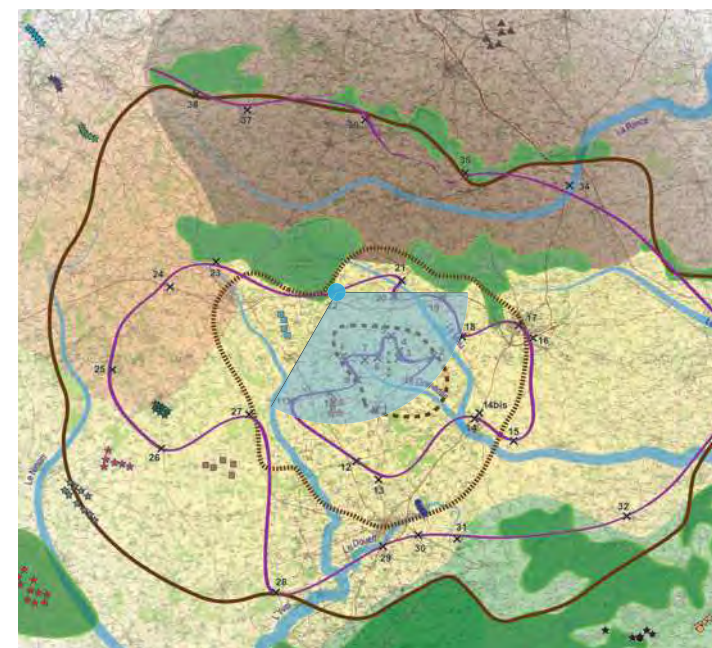
Distance à l'éolienne la plus proche : 4.29 km

Distance à l'éolienne la plus éloignée : 5.31 km

Nombre d'éoliennes visibles : 4

Prises de vue et panoramas réalisés par INERSYS

Photomontages réalisés par VU D'ICI



Photomontage - Vue initiale- 100°



60°

Photomontage - Vue draft - 100°





Pour restituer le réalisme du photomontage 100°, il est vivement conseillé de l'observer





courbé sur un cercle de 60° à une distance d'environ 80 cm (format 2xA3)



Légende :

- - - - -> Éolienne totalement non visible
- > Éolienne partiellement ou totalement visible
- Parc de Trémorel

- Parc de Mauron
- Parc de Ménéac
- Parc de la Butte des Fraus
- Parc des Landes du Mené
- Parc des Landes de Jugevent
- Parc de Gaël
- Parc du Clos Neuf
- Parc de Broons/Yvignac



Vue 23 : Depuis les Petites Forges, en lisière de la forêt de la Hardouinais

Particularité : Aire d'étude éloignée, unité paysagère des marches collinaires des Monts du Mené, ouverture sur le grand paysage, fréquentation touristique, vue dynamique.

Commentaire : Depuis cette vue dégagée, située en lisière forestière de la Hardouinais, le projet de Trémorel n'est que partiellement visible. Les éoliennes sont en effet dissimulées par la frange végétale des boisements qui referment l'horizon lointain. Les effets cumulés restent faibles avec les autres parcs présents, ceux de Mauron, du Clos Neuf et de Gaël: en effet soit partiellement cachés, soit assez lointains, ils présentent une distance relativement correcte par rapport au projet, ce qui permet de conserver la lisibilité du rendu du projet de Trémorel. Les tailles perçues de ces différents parcs restent également en cohérence avec celle du projet. Par conséquent, les machines ne sont pas prégnantes dans le paysage et montrent qu'un impact faible sur celui-ci.

Photographie :

Azimut : 115°

Champ : 100°

Focale : 50 mm

Prises de vue et panoramas réalisés par INERSYS

Photomontages réalisés par VU D'ICI

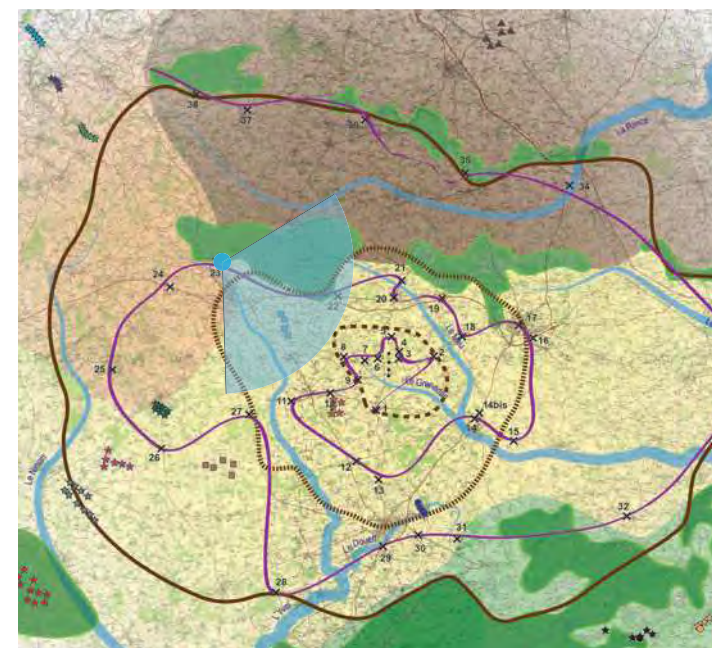
Éoliennes:

Dimensions des éoliennes : Mât 111 m, Pale 69m, Hauteur totale 180 m

Distance à l'éolienne la plus proche : 10.95 km

Distance à l'éolienne la plus éloignée : 11.61 km

Nombre d'éoliennes visibles : 4



Photomontage - Vue initiale - 100°



60°

Photomontage - Vue draft - 100°



Pour restituer le réalisme du photomontage 100°, il est vivement conseillé de l'observer





courbé sur un cercle de 60° à une distance d'environ 80 cm (format 2xA3)



Légende :

- - - - -> Éolienne totalement non visible
- > Éolienne partiellement ou totalement visible
- Parc de Trémorel

- Parc de Mauron
- Parc de Ménéac
- Parc de la Butte des Fraus
- Parc des Landes du Mené
- Parc des Landes de Jugevent
- Parc de Gaël
- Parc du Clos Neuf
- Parc de Broons/Yvignac



Vue 24 : Depuis la RN164

Particularité : Aire d'étude éloignée, unité paysagère des marches collinaires des Monts du Mené, axe très fréquenté, vue dynamique.

Commentaire : Les éoliennes du projet de Trémorel situées dans l'axe de la voie, sont partiellement visibles depuis la RN164. En amont de Merdrignac, seules quelques bouts de pales se perçoivent au-dessus de la végétation. De taille modeste du fait de la distance aux éoliennes, les machines ne sont pas prégnantes dans le paysage, mais se superposent avec celles du projet du Clos Neuf. La taille similaire des machines des deux parcs et leur faible visibilité respective les positionnent comme un seul ensemble homogène dans le paysage. L'impact du projet est donc très faible.

Photographie :

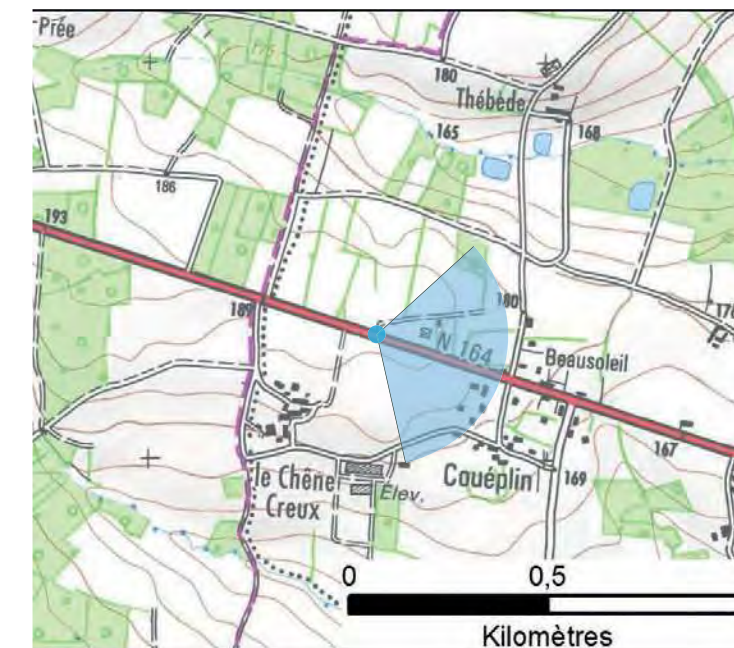
Azimut : 102°
Champ : 100°
Focale : 50 mm

Prises de vue et panoramas réalisés par INERSYS

Photomontages réalisés par VU D'ICI

Éoliennes:

Dimensions des éoliennes : Mât 111 m, Pale 69m, Hauteur totale 180 m
Distance à l'éolienne la plus proche : 12.90 km
Distance à l'éolienne la plus éloignée : 13.33 km
Nombre d'éoliennes visibles : 2



Photomontage - Vue initiale - 100°



60°

Photomontage - Vue draft - 100°



Pour restituer le réalisme du photomontage 100°, il est vivement conseillé de l'observer





courbé sur un cercle de 60° a une distance d'environ 80 cm (format 2xA3)



Légende :

- - - - -> Éolienne totalement non visible
- > Éolienne partiellement ou totalement visible
- Parc de Trémorel

- Parc de Mauron
- Parc de Ménéac
- Parc de la Butte des Fraus
- Parc des Landes du Mené
- Parc des Landes de Jugevent
- Parc de Gaël
- Parc du Clos Neuf
- Parc de Broons/Yvignac



Vue 25 : Depuis le manoir du Plessis Rebours (18), en point haut

Particularité : Aire d'étude éloignée, unité paysagère des marches collinaires des Monts du Mené, covisibilité avec un édifice protégé (le **manoir du Plessis Rebours (18)**), vue en point haut, effets cumulés avec le parc éolien

Commentaire : Caché par la végétation du boisement de sommet et la topographie, le projet de Trémoré n'est pas visible depuis ce point. Il n'est donc pas mis en covisibilité avec le manoir du Plessis Rebours (18). Les éoliennes n'ont pas d'impact dans ce paysage et aucun effet cumulé avec les autres parcs n'est à relever.

Photographie :

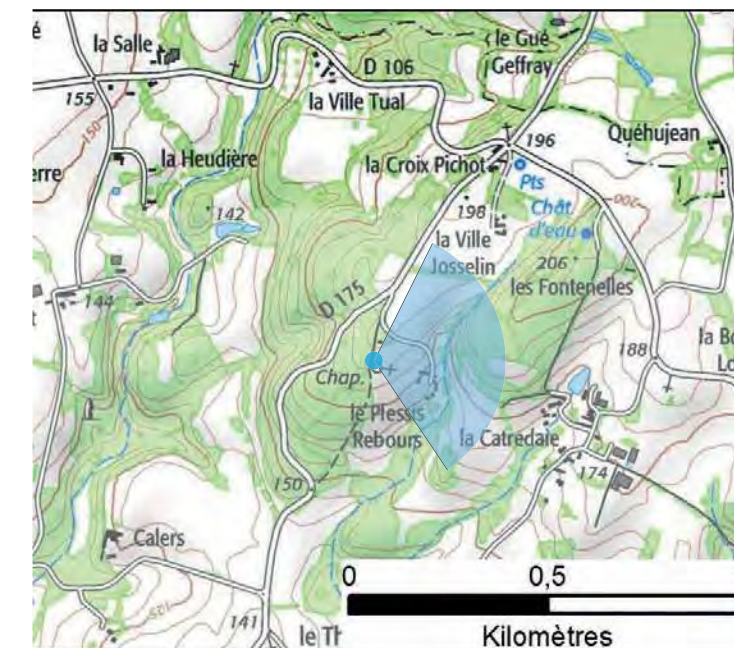
Azimut : 98°
Champ : 100°
Focale : 50 mm

Prises de vue et panoramas réalisés par INERSYS

Photomontages réalisés par VU D'ICI

Éoliennes:

Dimensions des éoliennes : Mât 111 m, Pale 69m, Hauteur totale 180 m
Distance à l'éolienne la plus proche : 15.49 km
Distance à l'éolienne la plus éloignée : 15.52 km
Nombre d'éoliennes visibles : 0





Pour restituer le réalisme du photomontage 100°, il est vivement conseillé de l'observer





courbé sur un cercle de 60° à une distance d'environ 80 cm (format 2xA3)



Légende :

- - - - -> Éolienne totalement non visible
- > Éolienne partiellement ou totalement visible
- Parc de Trémorel

- Parc de Mauron
- Parc de Ménéac
- Parc de la Butte des Fraus
- Parc des Landes du Mené
- Parc des Landes de Jugevent
- Parc de Gaël
- Parc du Clos Neuf
- Parc de Broons/Yvignac



Vue 26 : Depuis la RD13, en point haut

Particularité : Aire d'étude éloignée, unité paysagère du plateau de l'Yvel et du Meu, vue en point haut, axe fréquenté, effets cumulés avec le parc éolien de Ménéac, vue dynamique.

Commentaire : Situé dans l'aire d'étude éloignée, depuis un axe fréquenté et à proximité du parc éolien existant de Ménéac, le projet de Trémoriel est partiellement visible, caché en grande partie par la végétation de second plan. Cependant, quelques bouts de pales seront tout de même perceptibles de manière ponctuelle. Le projet présente donc une faible mise en intervisibilité avec les deux autres parcs éoliens de Ménéac et de Mauron.

Adoptant un rendu sous forme d'une ligne lisible et plutôt régulière depuis ce point, le projet reste cohérent avec le paysage éolien existant. De plus, des espaces de respiration sont conservés entre chacun des parcs, permettant d'éviter une saturation visuelle (provoquée par la multiplication du motif éolien) et une perte de lisibilité du paysage. L'impact est donc faible.

Photographie :

Azimut : 62°
Champ : 100°
Focale : 50 mm

Prises de vue et panoramas réalisés par INERSYS

Photomontages réalisés par VU D'ICI

Éoliennes:

Dimensions des éoliennes : Mât 111 m, Pale 69m, Hauteur totale 180 m
Distance à l'éolienne la plus proche : 13.41 km
Distance à l'éolienne la plus éloignée : 13.85 km
Nombre d'éoliennes visibles : 4





Pour restituer le réalisme du photomontage 100°, il est vivement conseillé de l'observer





courbé sur un cercle de 60° à une distance d'environ 80 cm (format 2xA3)



Légende :

- - - - -> Éolienne totalement non visible
- > Éolienne partiellement ou totalement visible
- Parc de Trémorel

- Parc de Mauron
- Parc de Ménéac
- Parc de la Butte des Fraus
- Parc des Landes du Mené
- Parc des Landes de Jugevent
- Parc de Gaël
- Parc du Clos Neuf
- Parc de Broons/Yvignac

