

IMPACT ET ENVIRONNEMENT

Bureau d'études environnement
Pôle Aménagement
du territoire

Tél. : 02.41.72.14.16 - Fax : 02.41.72.14.18
E-mail : contact@impact-environnement.fr
Site internet : www.impact-environnement.fr
Adresse : 2 rue Amédéo Avogadro
49070 Beaucozé

Objet du dossier :
Demande d'Autorisation Environnementale
Projet de Parc éolien de Trémoré
[TREMORÉ - 22]



PIECE N°7 : CARTES ET PLANS RÉGLEMENTAIRES

- JANVIER 2019 -

Version incluant les compléments pour recevabilité – Novembre 2019

*Rubrique des activités soumises à autorisation au titre de la
nomenclature des installations classées pour la protection de
l'environnement :*

2980

Mandataire

Contact



Florent LE GAL
INERSYS
ZA des Métairies II
BP48 - Nivillac
56130 LA ROCHE-BERNARD
Tél. : 02.99.90.87.07



SOMMAIRE DES PLANS :

- 1- ***Coordonnées des éoliennes et du poste de livraison***
- 2- ***Plan de situation – Carte IGN (1:25000)***
- 3- ***Plan d'implantation – Carte IGN (1:10000)***
- 4- ***Plan d'implantation – Vue satellite (1:10000)***
- 5- ***Plan d'implantation – Vue satellite (1:7500)***
- 6- ***Plan cadastral – Cadastre (1:7500)***
- 7- ***Plan des servitudes et réseaux (1:10000)***
- 8- ***Plan du raccordement électrique interne (1:7500)***
- 9- ***Plan d'implantation projeté éolienne 1 (1:1000)***
- 10- ***Plan en coupe éolienne 1 (1:1000)***
- 11- ***Plan d'implantation projeté éolienne 2 (1:1500)***
- 12- ***Plan en coupe éolienne 2 (1:1000)***
- 13- ***Plan d'implantation projeté éolienne 3 (1:1500)***
- 14- ***Plan en coupe éolienne 3 (1:1000)***
- 15- ***Plan d'implantation projeté éolienne 4 (1:1500)***
- 16- ***Plan en coupe éolienne 4 (1:1000)***
- 17- ***Plan général éolienne ENERCON E138-EP3-111 (1:1000)***
- 18- ***Plan d'implantation projeté poste de livraison (1:200)***

Annexes

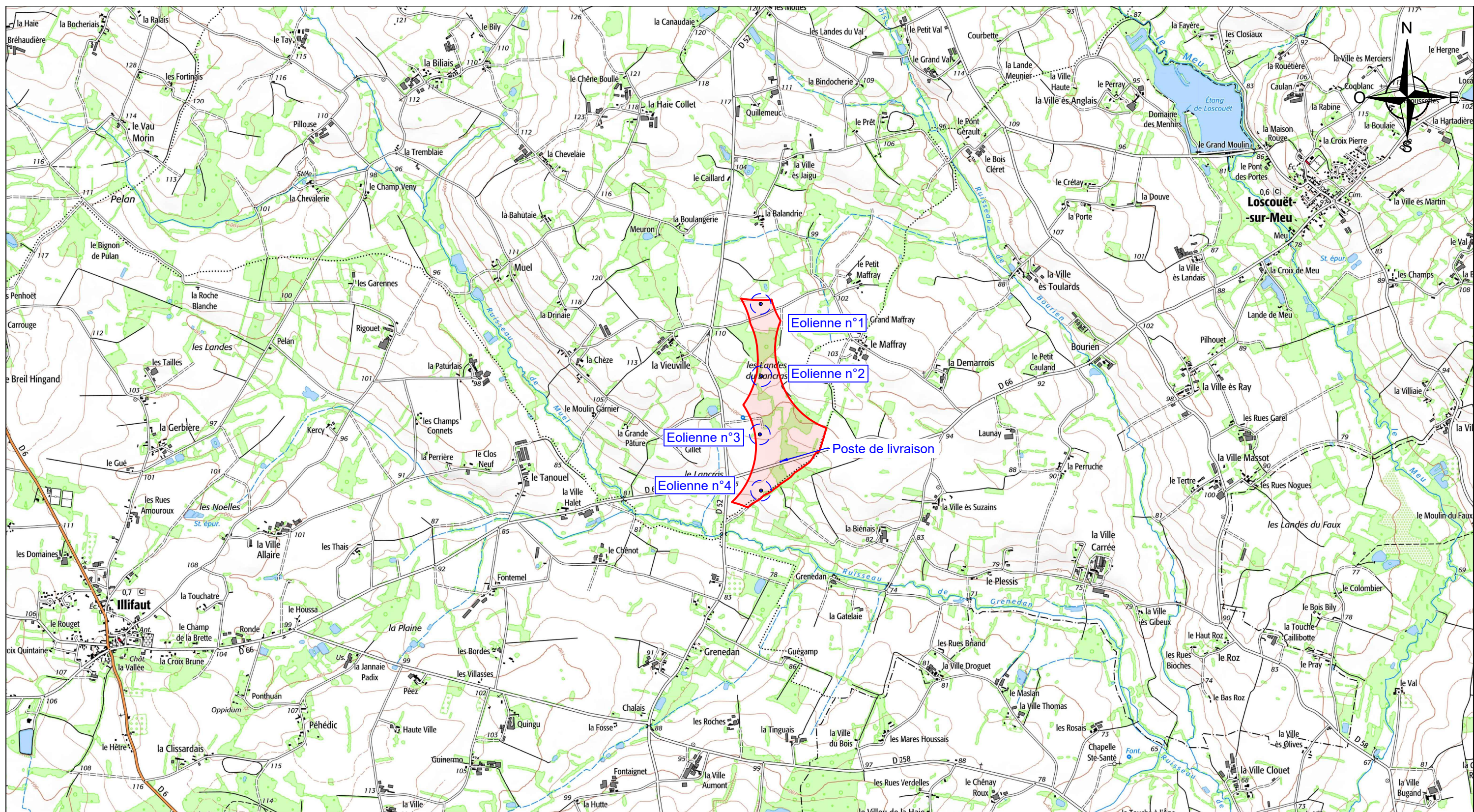
- ***Lettre de dérogation concernant l'échelle du plan d'ensemble***
- ***Plan d'ensemble – (Format A0 - 1:2000)***

1 – Coordonnées des éoliennes et du poste de livraison



Eoliennes Enercon E138-EP3-111 – puissance unitaire 3.5 MW


Projet éolien de Trémorel (22)

	Coord. Lambert 93	Coord. WGS 84	Altitude NGF (sol)	Altitude NGF (bout de pale)	Type	N° parcelle	Commune
E1	X 306897.49	48°10'8.4367" N	105 m	285 m	Implantation	ZW121-ZW90	TREMOREL
	Y 6798582.48	2°17'30.2539" O			Survol	ZW121-ZW90	
E2	X 306902.96	48°9'52.7468" N	106 m	286 m	Implantation	ZX50	TREMOREL
	Y 6798096.66	2°17'28.4147" O			Survol	ZX38-ZX50 -ZX52	
E3	X 306891.77	48°9'40.0590" N	95 m	275 m	Implantation	ZY62	TREMOREL
	Y 6797704.85	2°17'27.6850" O			Survol	ZX48-ZY58 -ZY62-ZX53	
E4	X 306899.99	48°9'27.8568" N	95 m	275 m	Implantation	ZY72	TREMOREL
	Y 6797326.77	2°17'26.0621" O			Survol	ZA1 - ZY72 - ZY75	LOSCOUET- SUR-MEU TREMOREL
Poste de livraison	X 307031.54	48°9'34.4326" N	87 m	/	Implantation	ZY63	TREMOREL



LEGENDE

-  EOLIENNE ENERCON E138-EP3-111
-  ZONE D'ETUDE



INERSYS

ZA des Métairies II - BP 48 - NIVILLAC
56130 LA ROCHE BERNARD

Tél: 02 99 90 87 07
Fax: 02 99 90 73 08

Projet

**PARC EOLIEN
TREMOREL**

Titre

**2 - PLAN DE SITUATION
CARTE IGN**

Date

23/10/2019

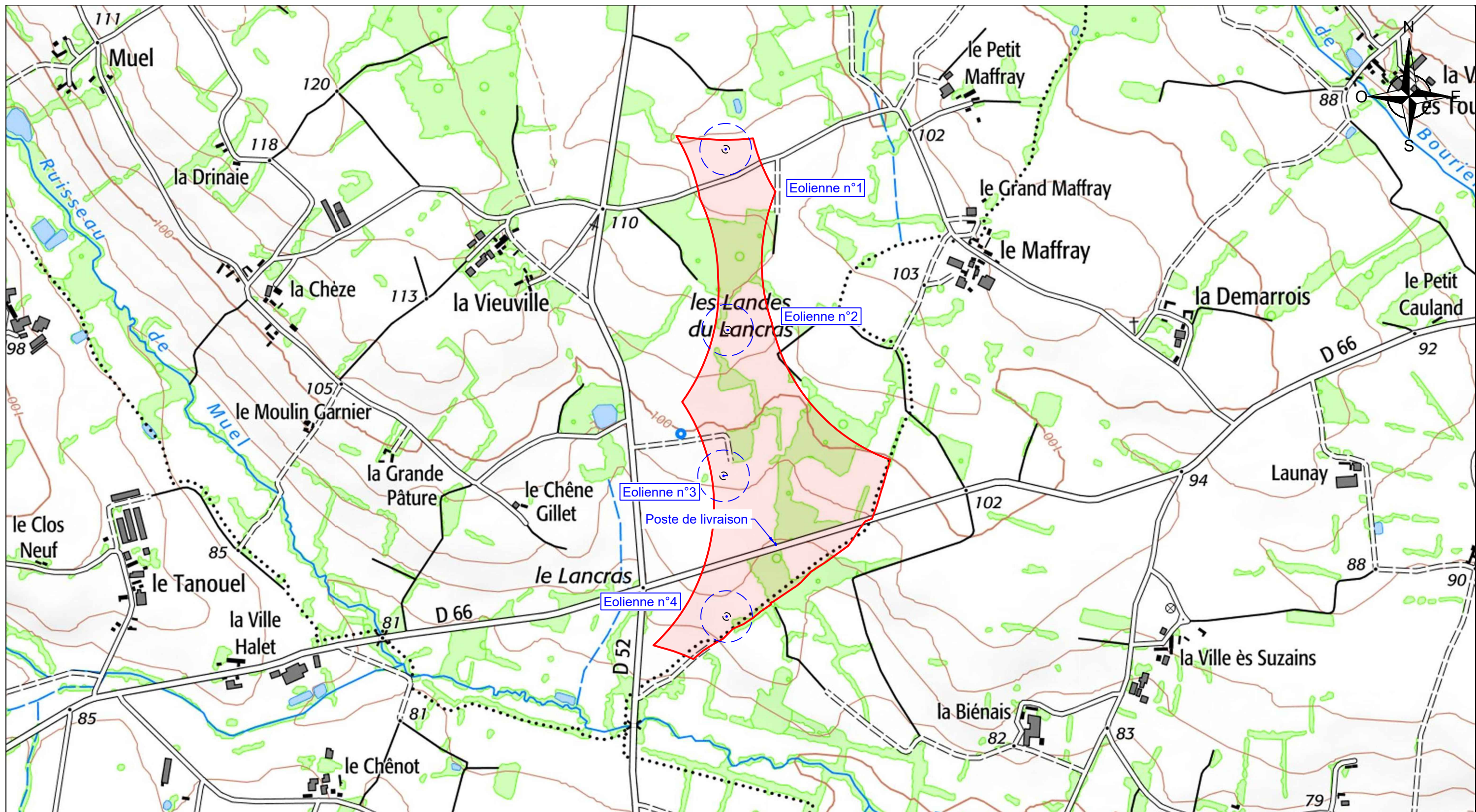
Chef de projet

F.LE GAL



Dessinateur


L.PALVADEAU


ENERCON E138-EP3-111



LEGENDE



-  EOLIENNE ENERCON E138-EP3-111
-  ZONE D'ETUDE

ECHELLE: 1/10000



 <p>INERSYS ZA des Métairies II - BP 48 - NIVILLAC 56130 LA ROCHE BERNARD</p> <p>Tél: 02 99 90 87 07 Fax: 02 99 90 73 08</p>	<p>Projet</p> <p>PARC EOLIEN TREMOREL</p>	<p>Titre</p> <p>3 - PLAN D'IMPLANTATION CARTE IGN</p>	Date	23/10/2019
			Chef de projet	F.LE GAL
			Dessinateur	L.PALVADEAU
			ENERCON E138-EP3-111	



LEGENDE



-  EOLIENNE ENERCON E138-EP3-111
-  ZONE D'ETUDE

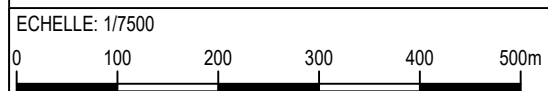
ECHELLE: 1/10000



 <p>INERSYS ZA des Métairies II - BP 48 - NIVILLAC 56130 LA ROCHE BERNARD</p>	<p>Tél: 02 99 90 87 07 Fax: 02 99 90 73 08</p>	<p>Projet PARC EOLIEN TREMOREL</p>	<p>Titre 4 - PLAN DE D'IMPLANTATION VUE SATELLITE</p>	Date	23/10/2019
				Chef de projet	F.LE GAL
				Dessinateur	L.PALVADEAU
				ENERCON E138-EP3-111	

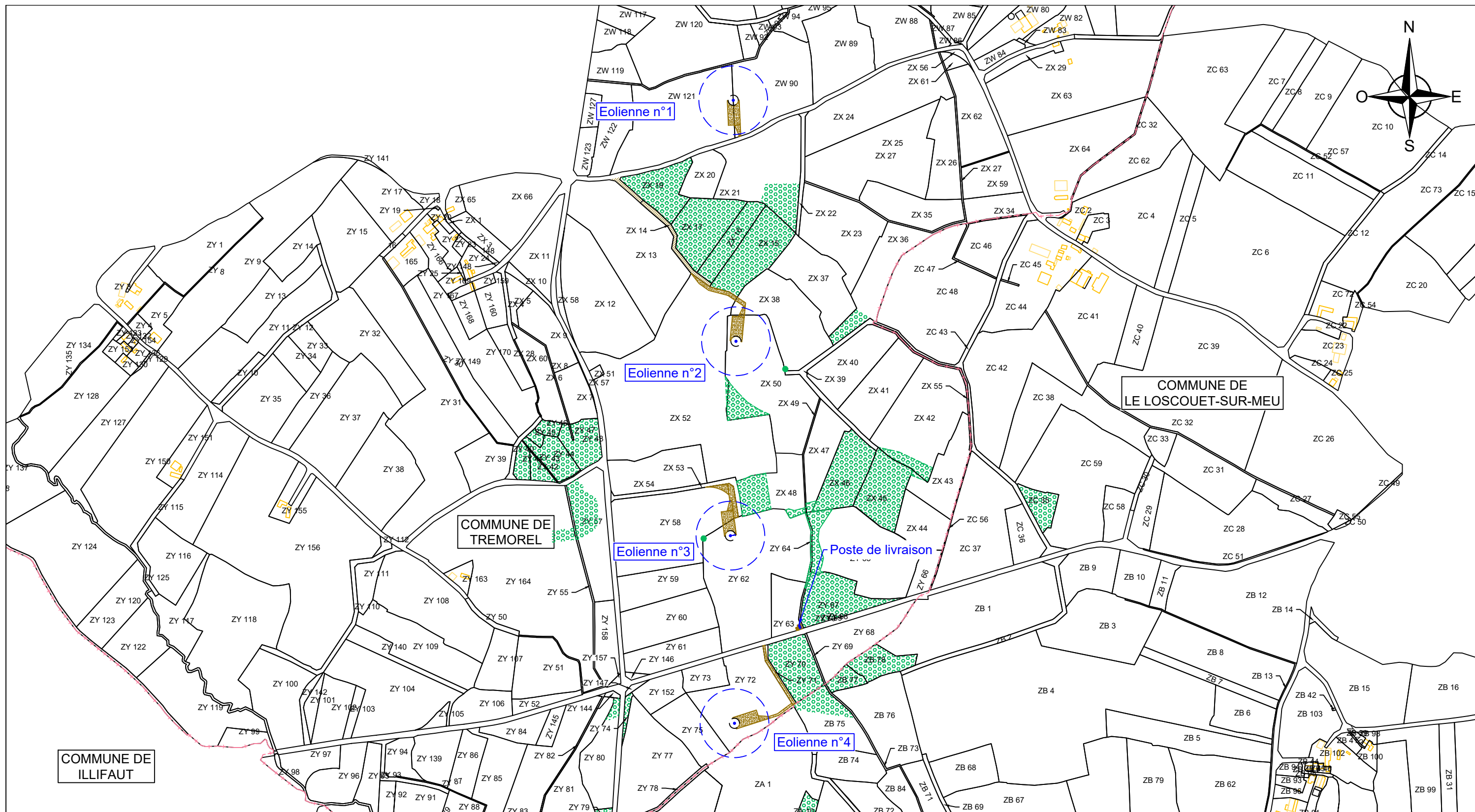


LEGENDE

-  EOLIENNE ENERCON E138-EP3-111
-  ZONE D'ETUDE



 <p>INERSYS ZA des Métairies II - BP 48 - NIVILLAC 56130 LA ROCHE BERNARD</p>	<p>Tél: 02 99 90 87 07 Fax: 02 99 90 73 08</p>	<p>Projet</p> <p>PARC EOLIEN TREMOREL</p>	<p>Titre</p> <p>5 - PLAN DE D'IMPLANTATION VUE SATELLITE</p>	Date	23/10/2019
				Chef de projet	F.LE GAL
				Dessinateur	L.PALVADEAU
				ENERCON E138-EP3-111	



LEGENDE



EOLIENNE ENERCON E138-EP3-111



BOISEMENTS



AIRES DE GRUTAGES/CHEMINS D'ACCÈS CRÉÉS




LIMITE DE COMMUNE



CHEMINS D'ACCÈS RENFORCÉS

ECHELLE: 1/7500



INERSYS

ZA des Métairies II - BP 48 - NIVILLAC
56130 LA ROCHE BERNARD

Tél: 02 99 90 87 07
Fax: 02 99 90 73 08

Projet

**PARC EOLIEN
TREMOREL**

Titre

6 - PLAN CADASTRAL

Date

23/10/2019

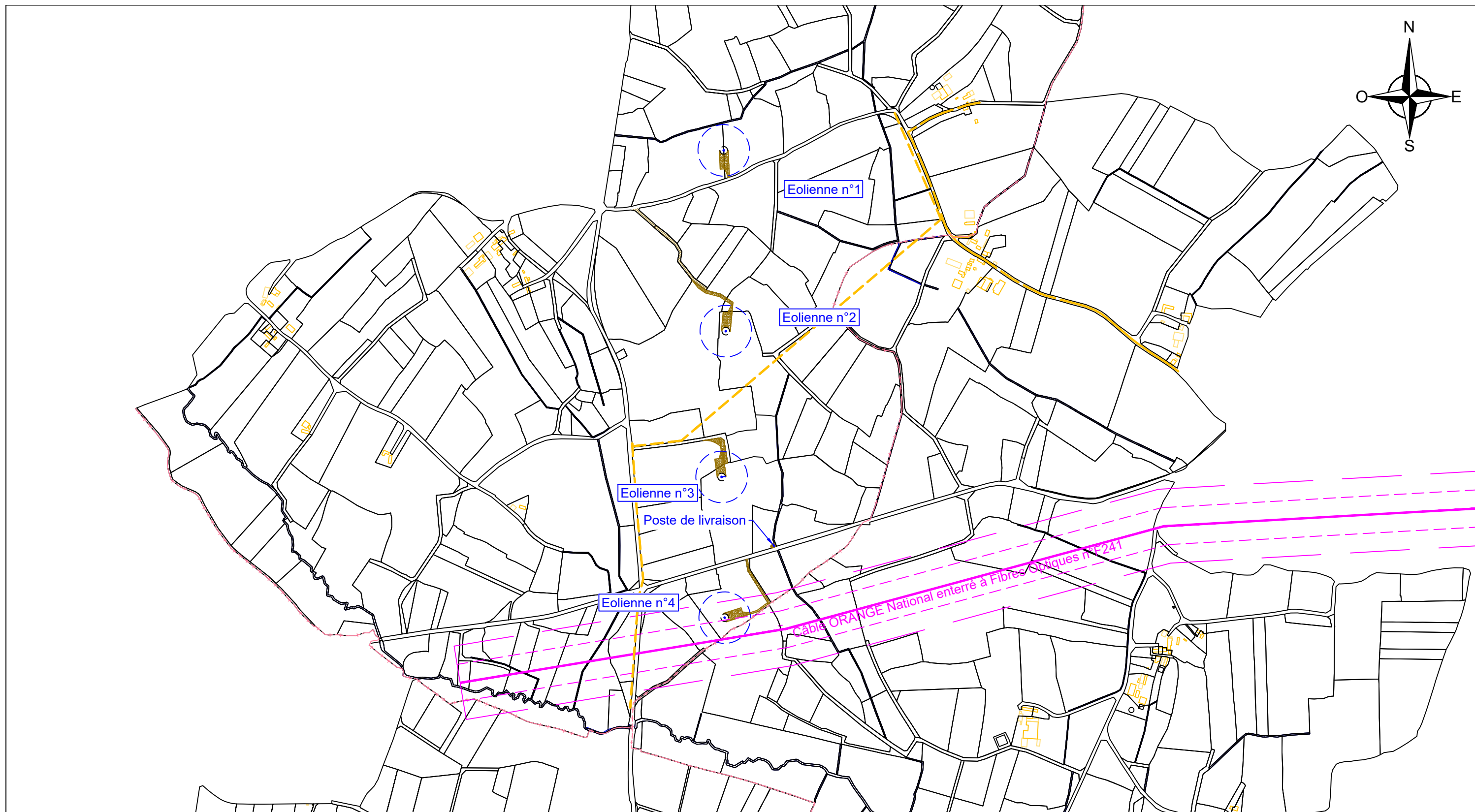
Chef de projet

F.LE GAL

Dessinateur

L.PALVADEAU

ENERCON E138-EP3-111



LEGENDE



EOLIENNE ENERCON E138-EP3-111

----- LIMITE DE COMMUNE

----- LIGNE HTA 20KV

----- CÂBLE ORANGE NATIONAL ENTERRÉ À FIBRE OPTIQUE N° F241

----- ELOIGNEMENT CÂBLE ORANGE 50 et 100m



INERSYS

ZA des Métairies II - BP 48 - NIVILLAC
56130 LA ROCHE BERNARD

Tél: 02 99 90 87 07
Fax: 02 99 90 73 08

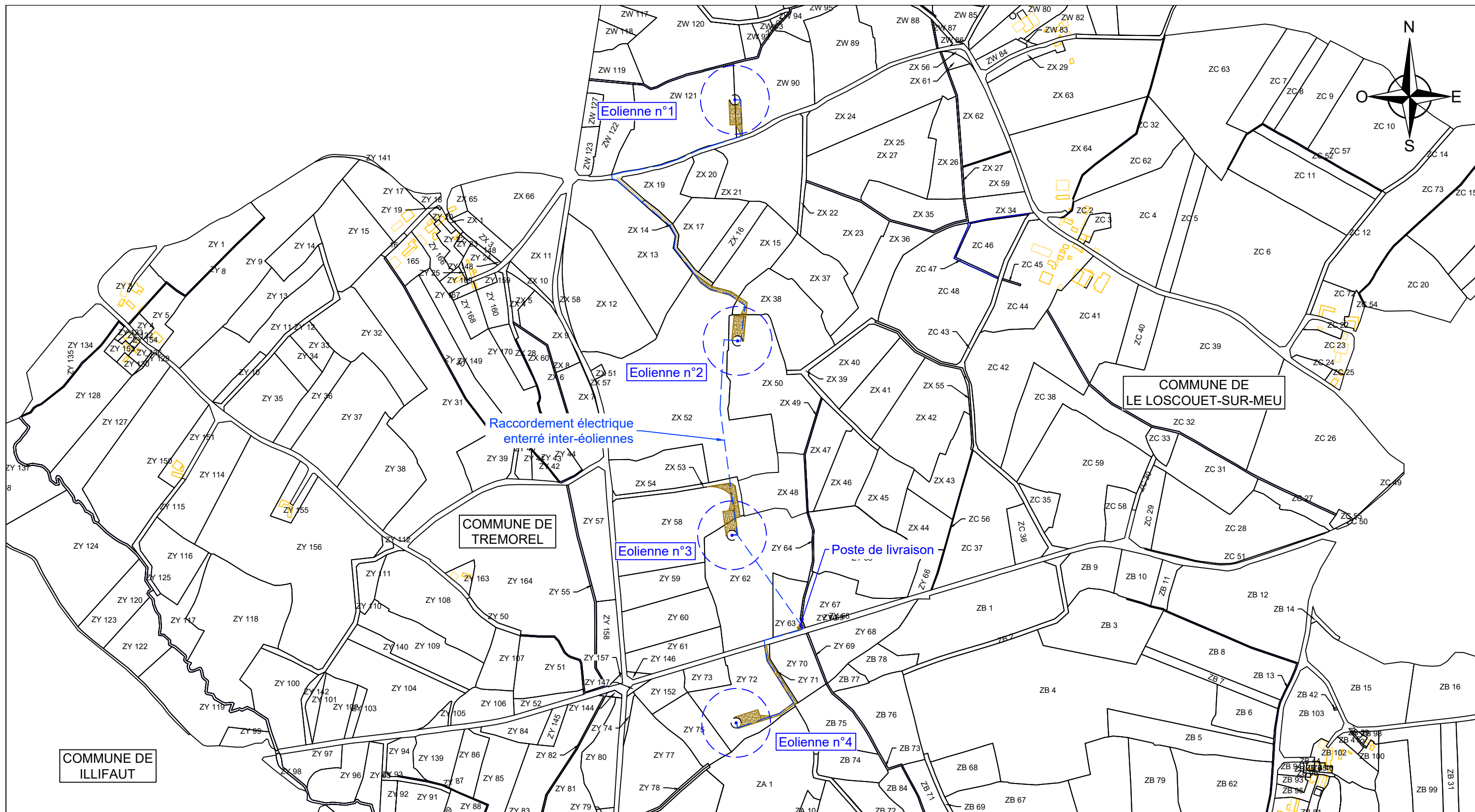
Projet

**PARC EOLIEN
TREMOREL**

Titre

**7 - PLAN DES SERVITUDES
ET RESEAUX**

Date	23/10/2019
Chef de projet	F.LE GAL
Dessinateur	L.PALVADEAU
ENERCON E138-EP3-111	



LEGENDE



EOLIENNE ENERCON E138-EP3-111



RACCORDEMENT ELECTRIQUE ENTERRE INTER-EOLIENNES

ECHELLE: 1/7500



INERSYS

ZA des Métairies II - BP 48 - NIVILLAC
56130 LA ROCHE BERNARD

Tél: 02 99 90 87 07
Fax: 02 99 90 73 08

Projet

**PARC EOLIEN
TREMOREL**

Titre

**8 - PLAN DU RESEAU ELECTRIQUE
INTERNE - CADASTRE**

Date

23/10/2019

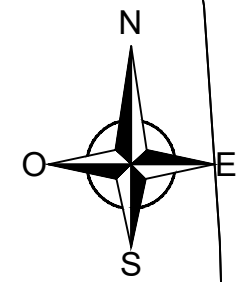
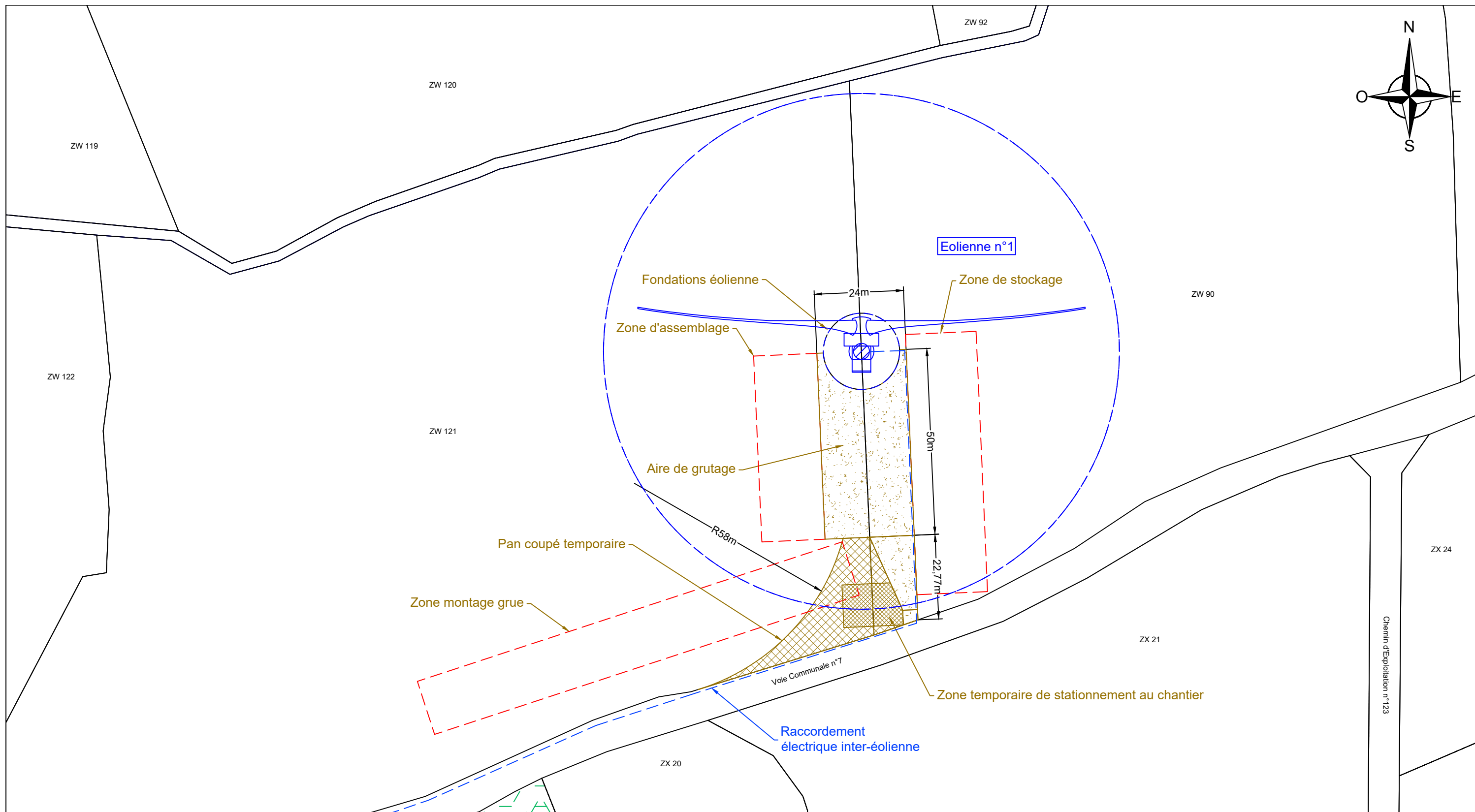
Chef de projet

F.LE GAL

Dessinateur

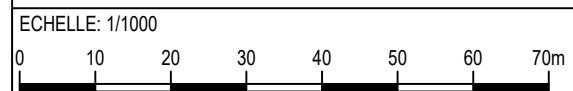
L.PALVADEAU

ENERCON E138-EP3-111



LEGENDE

- EOLIENNE ENERCON E138-EP3-111
- RACCORDEMENT ELECTRIQUE ENTERRE INTER-EOLIENNES
- ZONE CHANTIER TEMPORAIRE
- AIRES DE GRUTAGES/CHEMINS D'ACCES CREEES
- BOISEMENTS

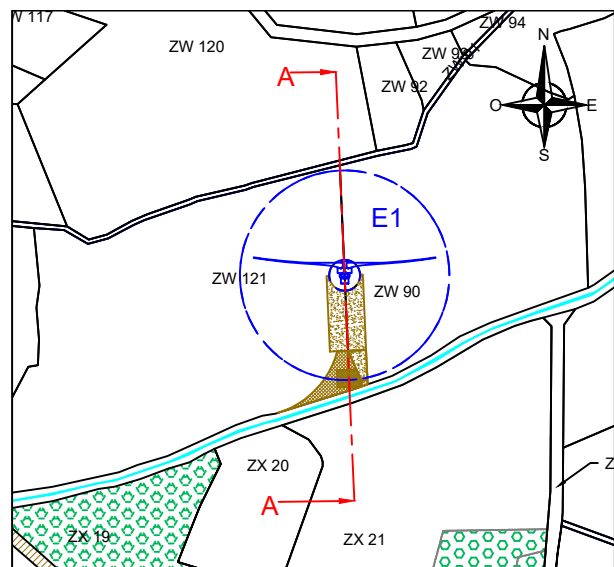


INERSYS
 ZA des Métairies II - BP 48 - NIVILLAC
 56130 LA ROCHE BERNARD
 Tél: 02 99 90 87 07
 Fax: 02 99 90 73 08

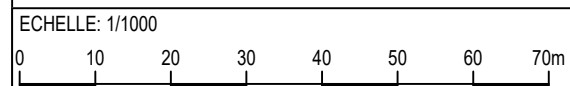
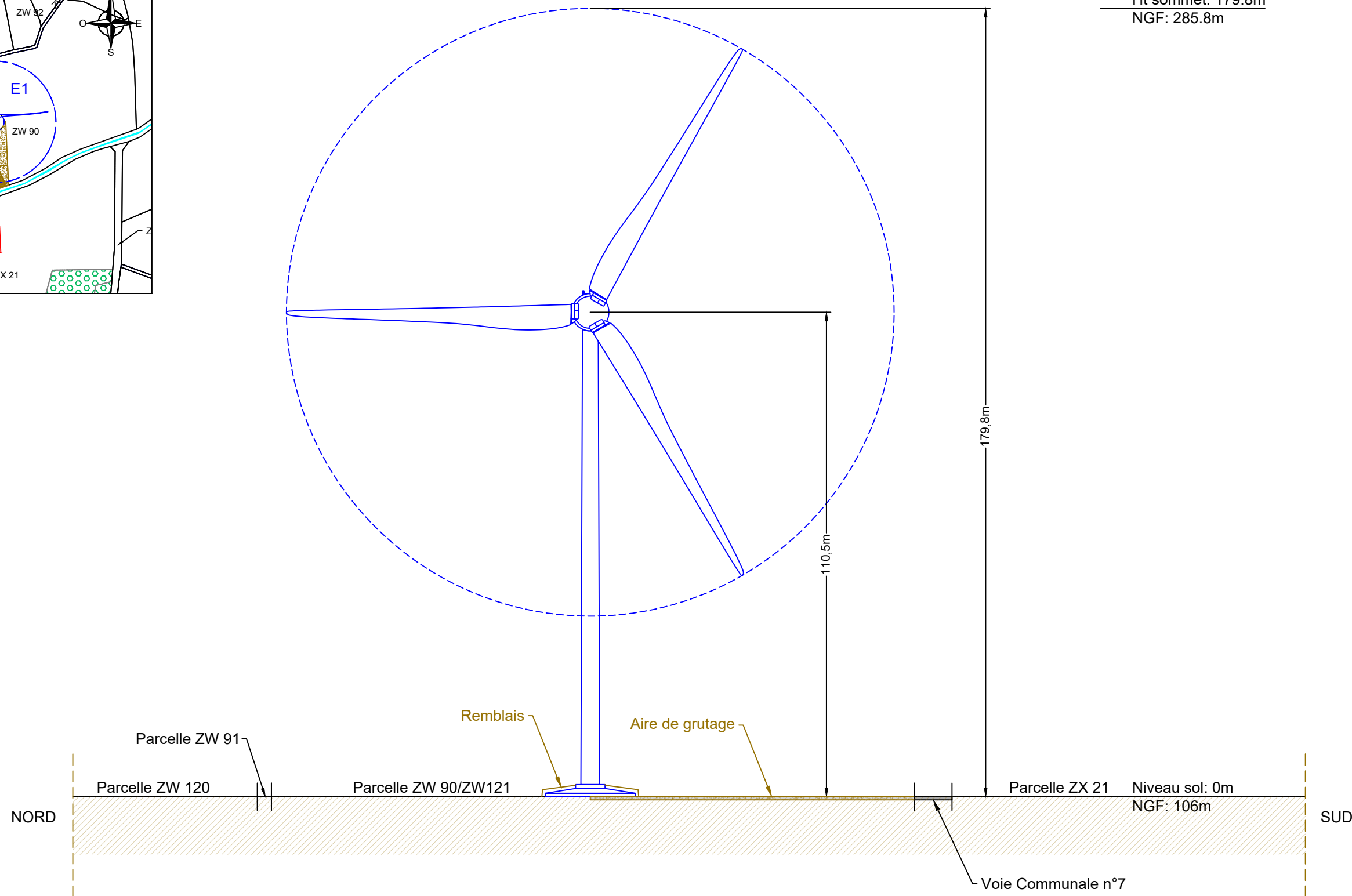
Projet
**PARC EOLIEN
 TREMOREL**


Titre
**9 - PLAN D'IMPLANTATION
 EOLIENNE 1**

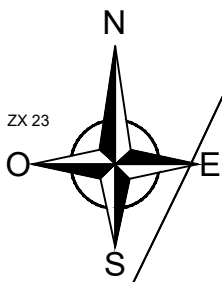
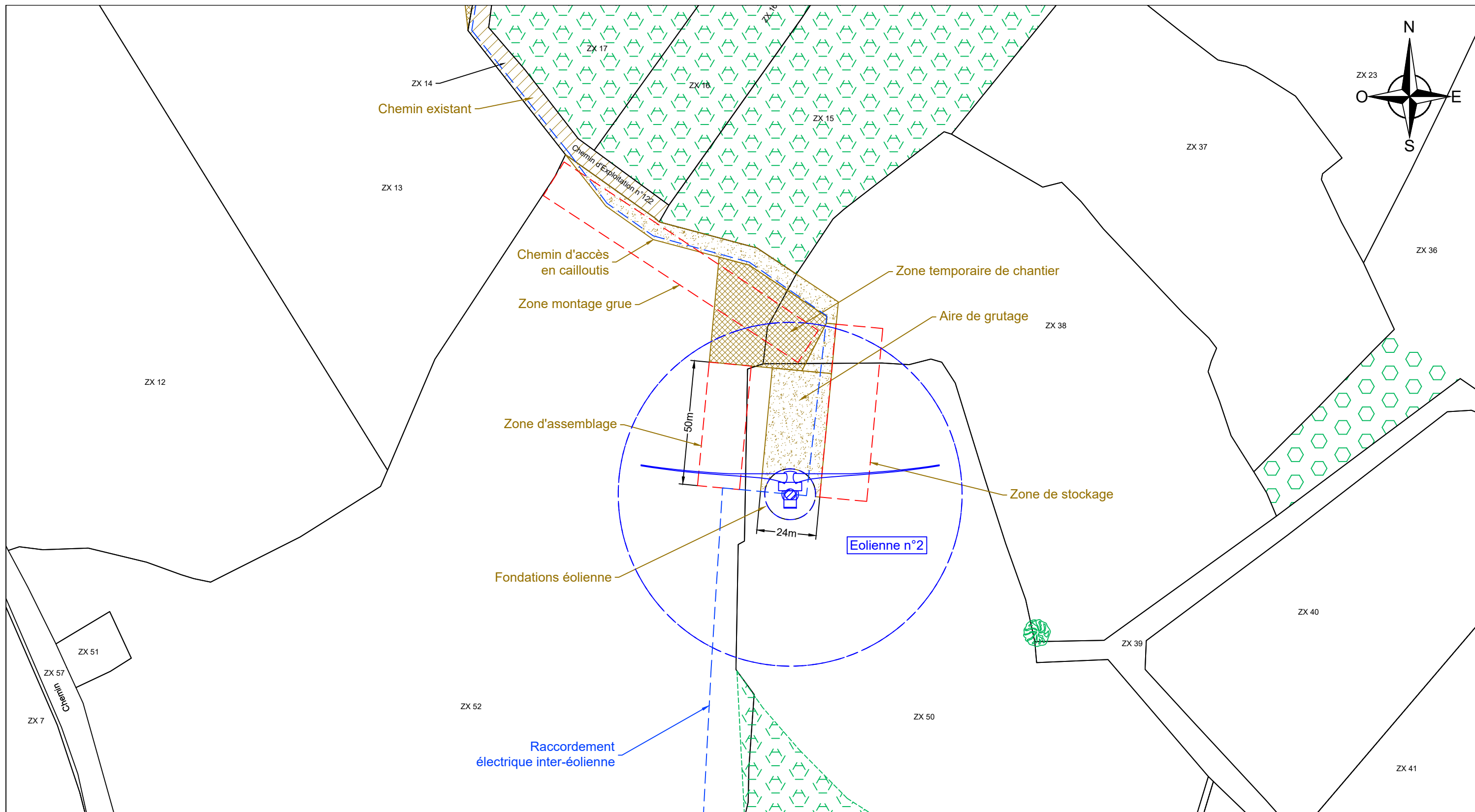
Date	23/10/2019
Chef de projet	F.LE GAL
Dessinateur	L.PALVADEAU
ENERCON E138-EP3-111	



Ht sommet: 179.8m
NGF: 285.8m

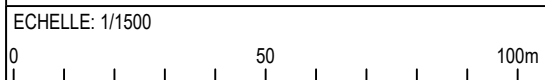



 <p>INERSYS ZA des Métairies II - BP 48 - NIVILLAC 56130 LA ROCHE BERNARD</p>	<p>Tél: 02 99 90 87 07 Fax: 02 99 90 73 08</p>	<p>Projet PARC EOLIEN TREMOREL</p>	<p>Titre 10 - PLAN EN COUPE EOLIENNE 1</p>	Date	23/10/2019
				Chef de projet	F.LE GAL
				Dessinateur	L.PALVADEAU
				ENERCON E138-EP3-111	

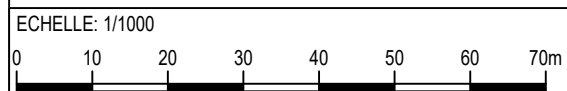
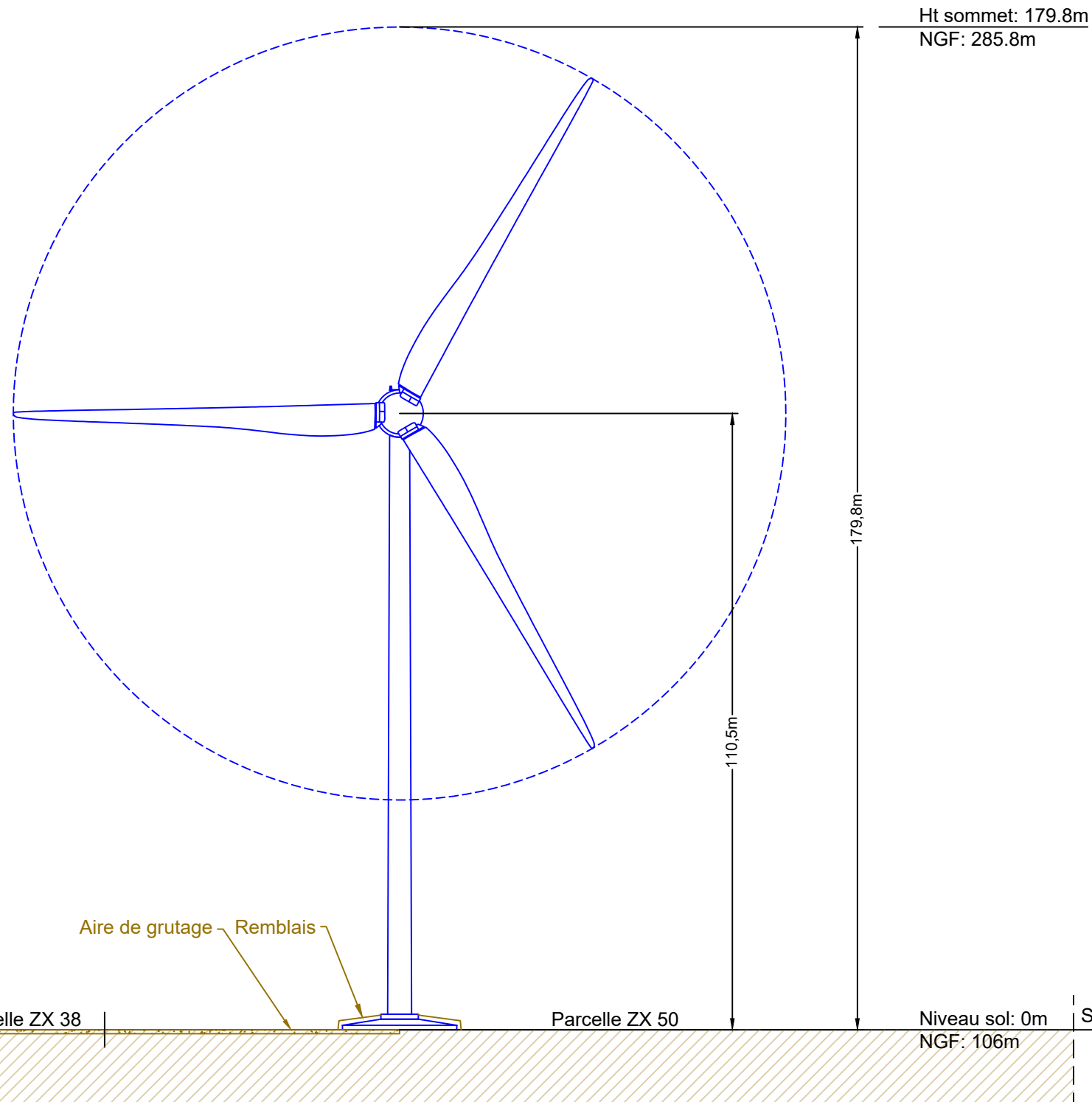
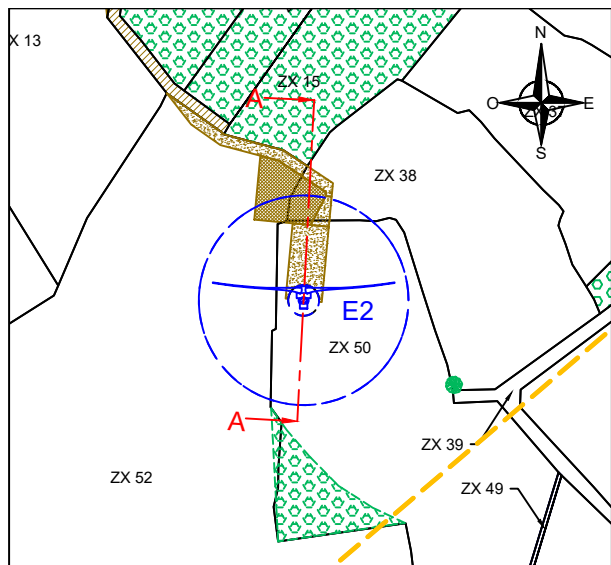



LEGENDE

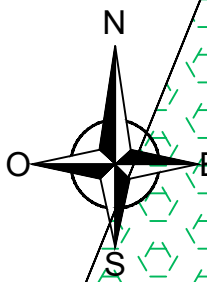
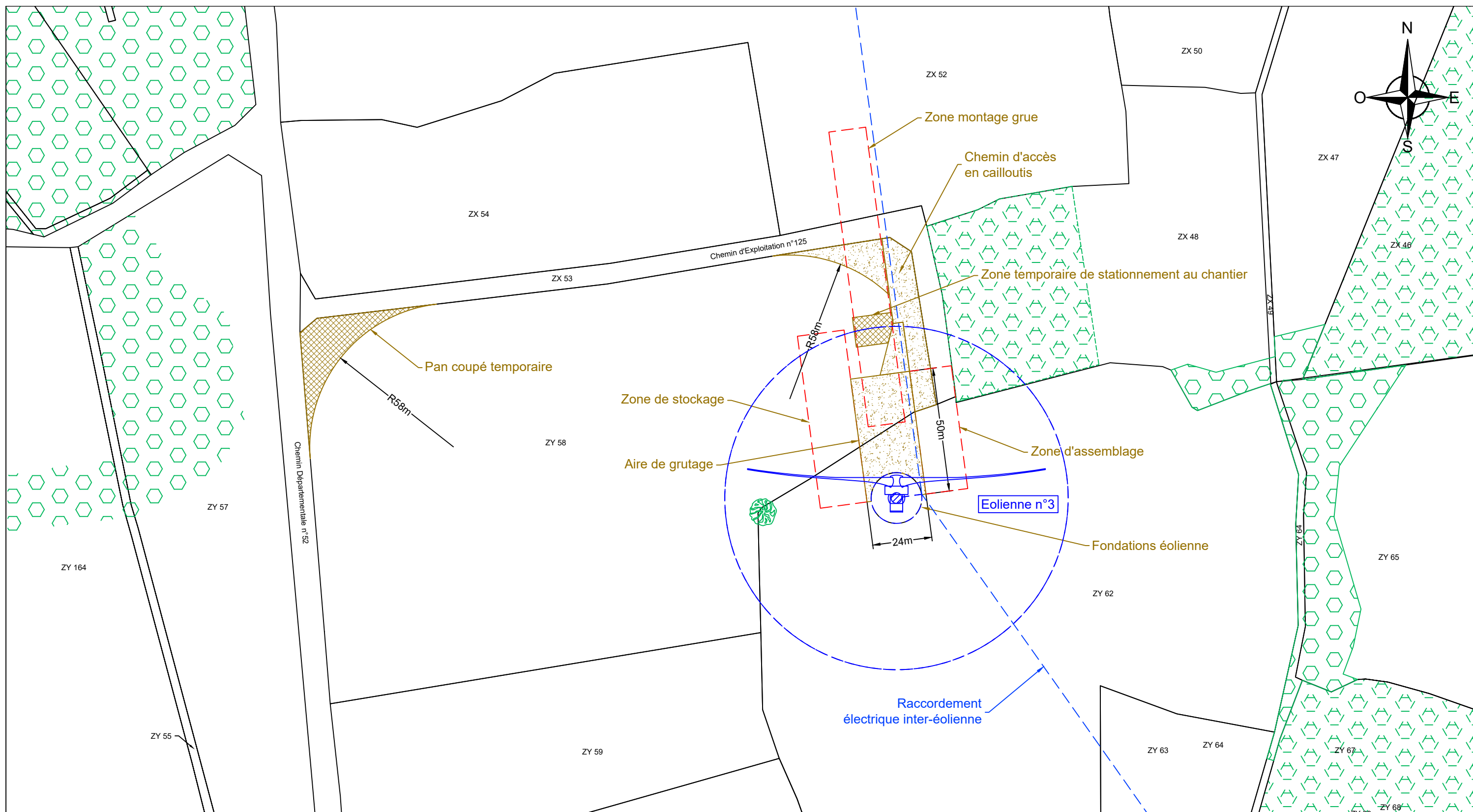
- EOLIENNE ENERCON E138-EP3-111
- RACCORDEMENT ELECTRIQUE ENTERRE INTER-EOLIENNES
- ZONE CHANTIER TEMPORAIRE
- AIRES DE GRUTAGES/CHEMINS D'ACCES CREEES
- BOISEMENTS



	INERSYS ZA des Métairies II - BP 48 - NIVILLAC 56130 LA ROCHE BERNARD	Projet PARC EOLIEN TREMOREL	Titre 11 - PLAN D'IMPLANTATION EOLIENNE 2	Date	23/10/2019	
	Tél: 02 99 90 87 07 Fax: 02 99 90 73 08	Chef de projet	F.LE GAL	Dessinateur	L.PALVADEAU	
ENERCON E138-EP3-111						



 <p>INERSYS ZA des Métairies II - BP 48 - NIVILLAC 56130 LA ROCHE BERNARD</p>	<p>Tél: 02 99 90 87 07 Fax: 02 99 90 73 08</p>	<p>Projet</p> <p>PARC EOLIEN TREMOREL</p>	<p>Titre</p> <p>12 - PLAN EN COUPE EOLIENNE 2</p>	Date	23/10/2019
				Chef de projet	F.LE GAL
				Dessinateur	L.PALVADEAU
				ENERCON E138-EP3-111	



LEGENDE



EOLIANNE ENERCON E138-EP3-111



ZONE CHANTIER TEMPORAIRE



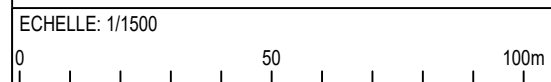
BOISEMENTS



RACCORDEMENT ELECTRIQUE ENTERRE INTER-EOLIENNES



AIRES DE GRUTAGES/CHEMINS D'ACCES CREEES



INERSYS

ZA des Métairies II - BP 48 - NIVILLAC
56130 LA ROCHE BERNARD

Tél: 02 99 90 87 07
Fax: 02 99 90 73 08

Projet

**PARC EOLIEN
TREMOREL**

Titre

**13 - PLAN D'IMPLANTATION
EOLIANNE 3**

Date

23/10/2019

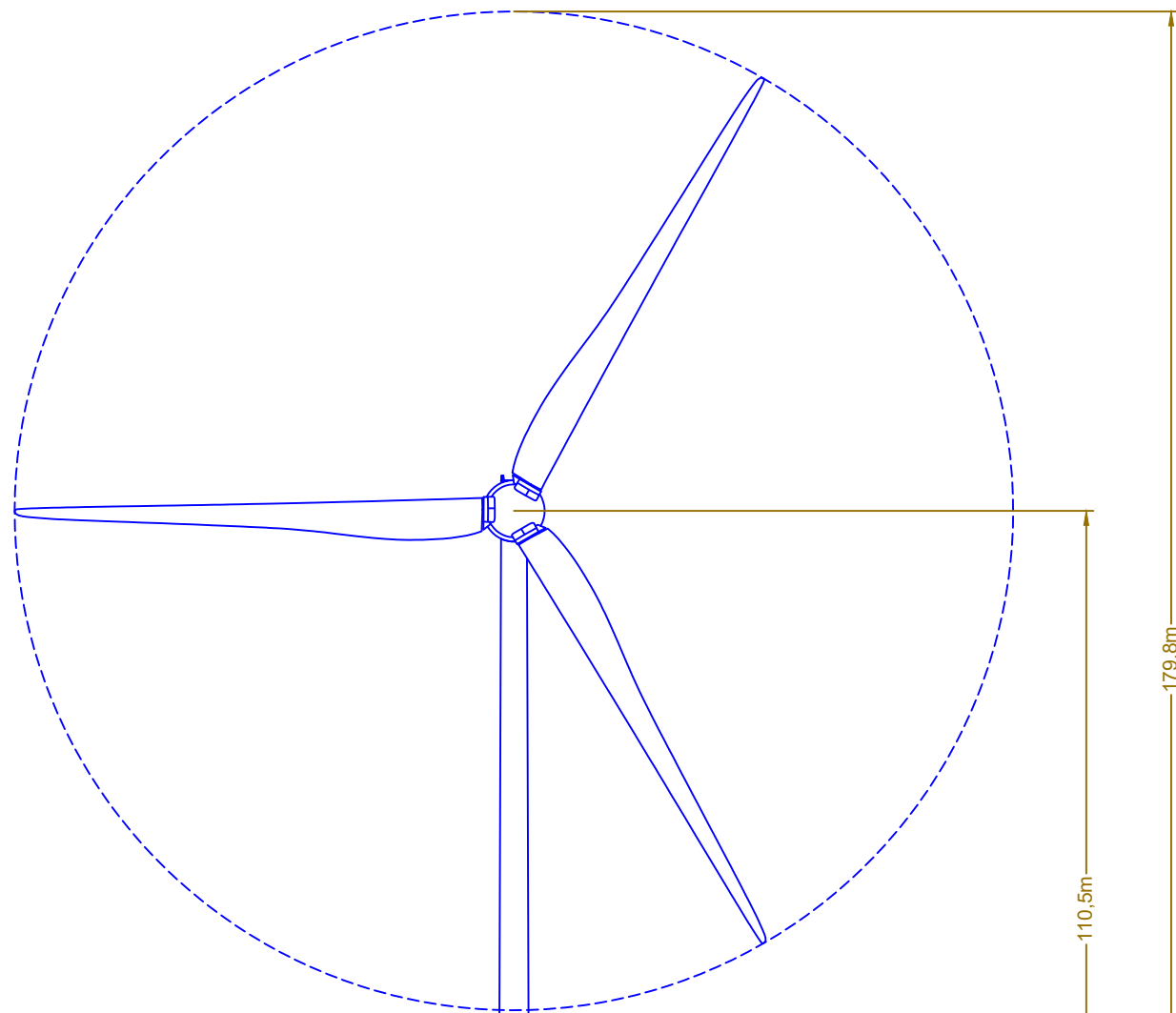
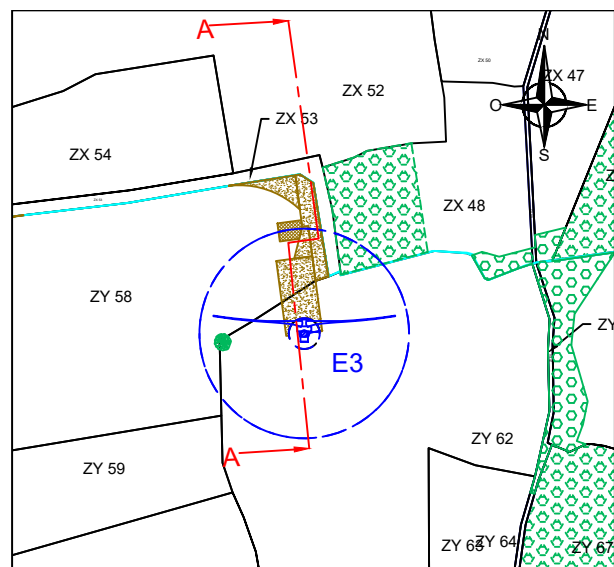
Chef de projet

F.LE GAL

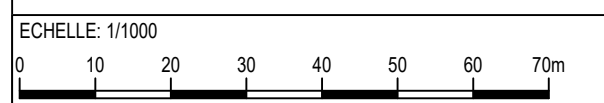
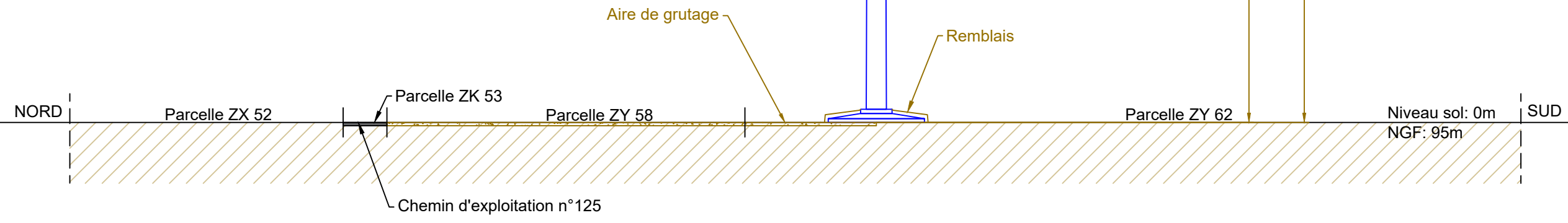
Dessinateur

L.PALVADEAU

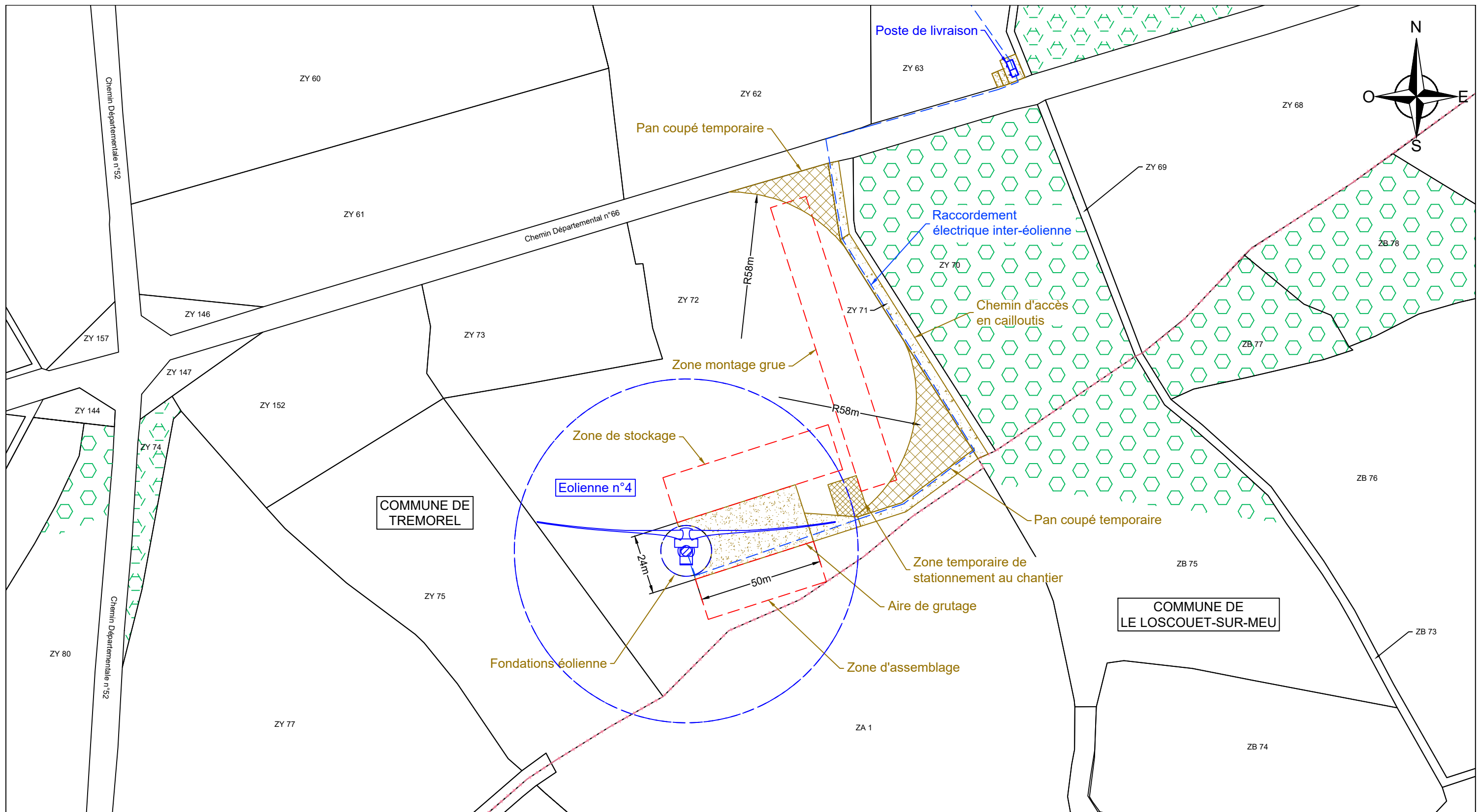
ENERCON E138-EP3-111



Ht sommet: 179.8m
NGF: 274.8m

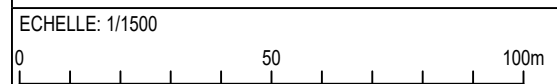


 <p>INERSYS ZA des Métairies II - BP 48 - NIVILLAC 56130 LA ROCHE BERNARD</p>	<p>Tél: 02 99 90 87 07 Fax: 02 99 90 73 08</p>	<p>Projet PARC EOLIEN TREMOREL</p>	<p>Titre 14 - PLAN EN COUPE EOLIENNE 3</p>	Date	23/10/2019
				Chef de projet	F.LE GAL
				Dessinateur	L.PALVADEAU
				ENERCON E138-EP3-111	



LEGENDE

- EOLIEENNE ENERCON E138-EP3-111
- RACCORDEMENT ELECTRIQUE ENTERRE INTER-EOLIEENNES
- ZONE CHANTIER TEMPORAIRE
- AIRES DE GRUTAGES/CHEMINS D'ACCES CREES
- BOISEMENTS
- LIMITE DE COMMUNE



INERSYS

ZA des Métairies II - BP 48 - NIVILLAC
56130 LA ROCHE BERNARD

Tél: 02 99 90 87 07
Fax: 02 99 90 73 08

Projet

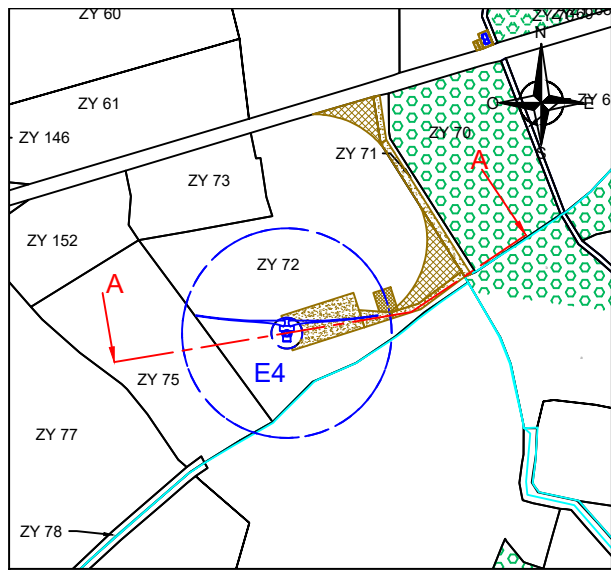
**PARC EOLIEN
TREMOREL**

Titre

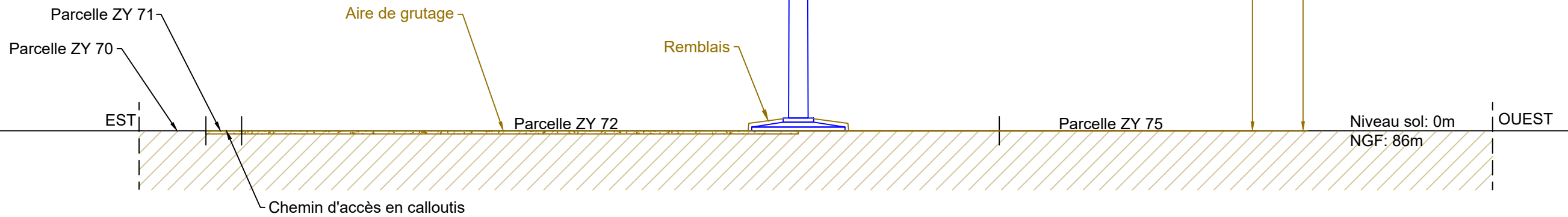
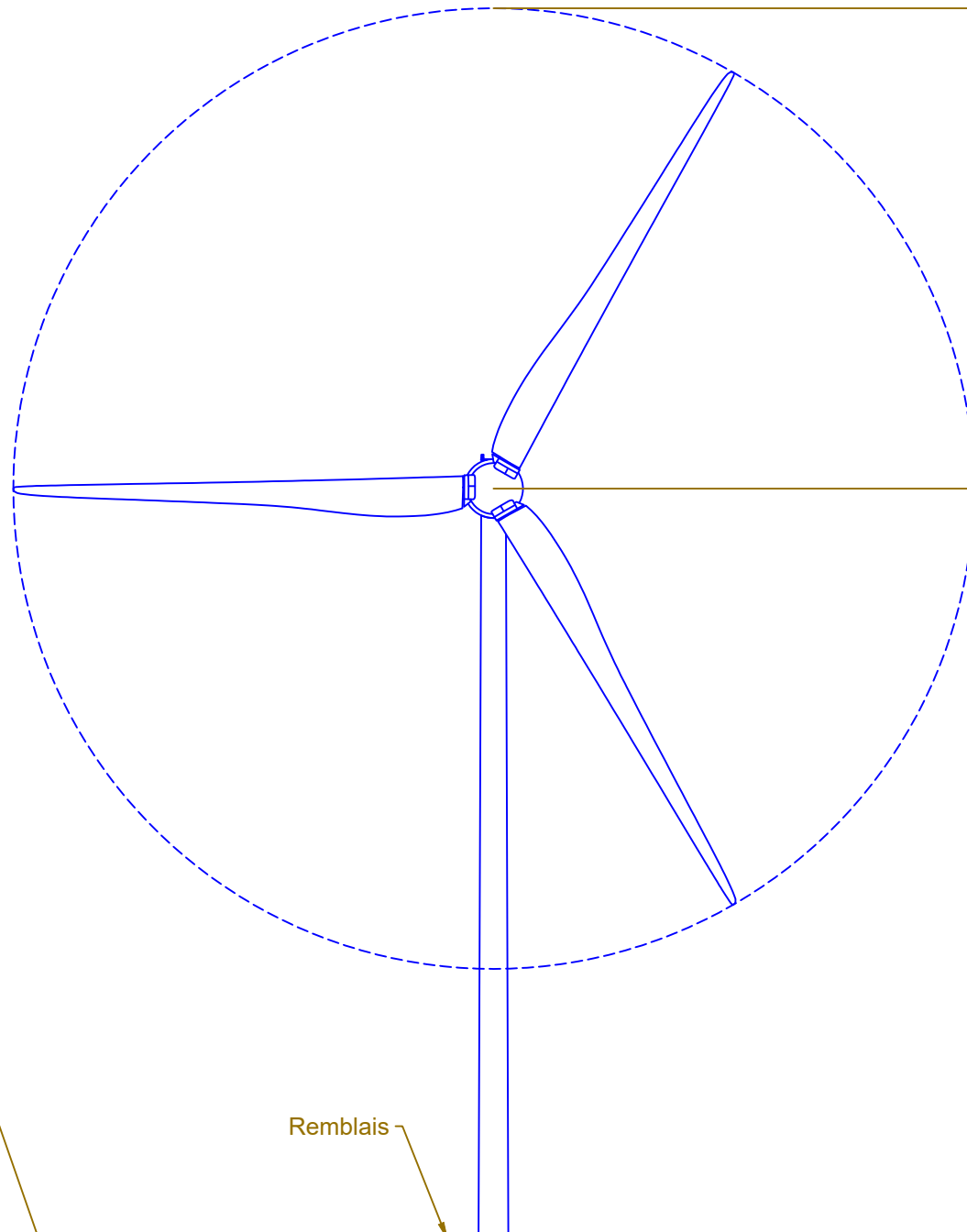
**15 - PLAN D'IMPLANTATION
EOLIEENNE 4**

Date	23/10/2019
Chef de projet	F.LE GAL
Dessinateur	L.PALVADEAU

ENERCON E138-EP3-111




Ht sommet: 179.8m
NGF: 265.8m



LEGENDE

- EOLIENNE ENERCON E138-EP3-111
- ZONE CHANTIER TEMPORAIRE
- BOISEMENTS
- AIRE DE GRUTAGE / ACCES EN CAILLOUTIS



INERSYS

ZA des Métairies II - BP 48 - NIVILLAC
56130 LA ROCHE BERNARD

Tél: 02 99 90 87 07
Fax: 02 99 90 73 08

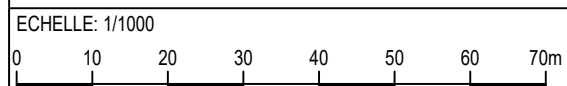
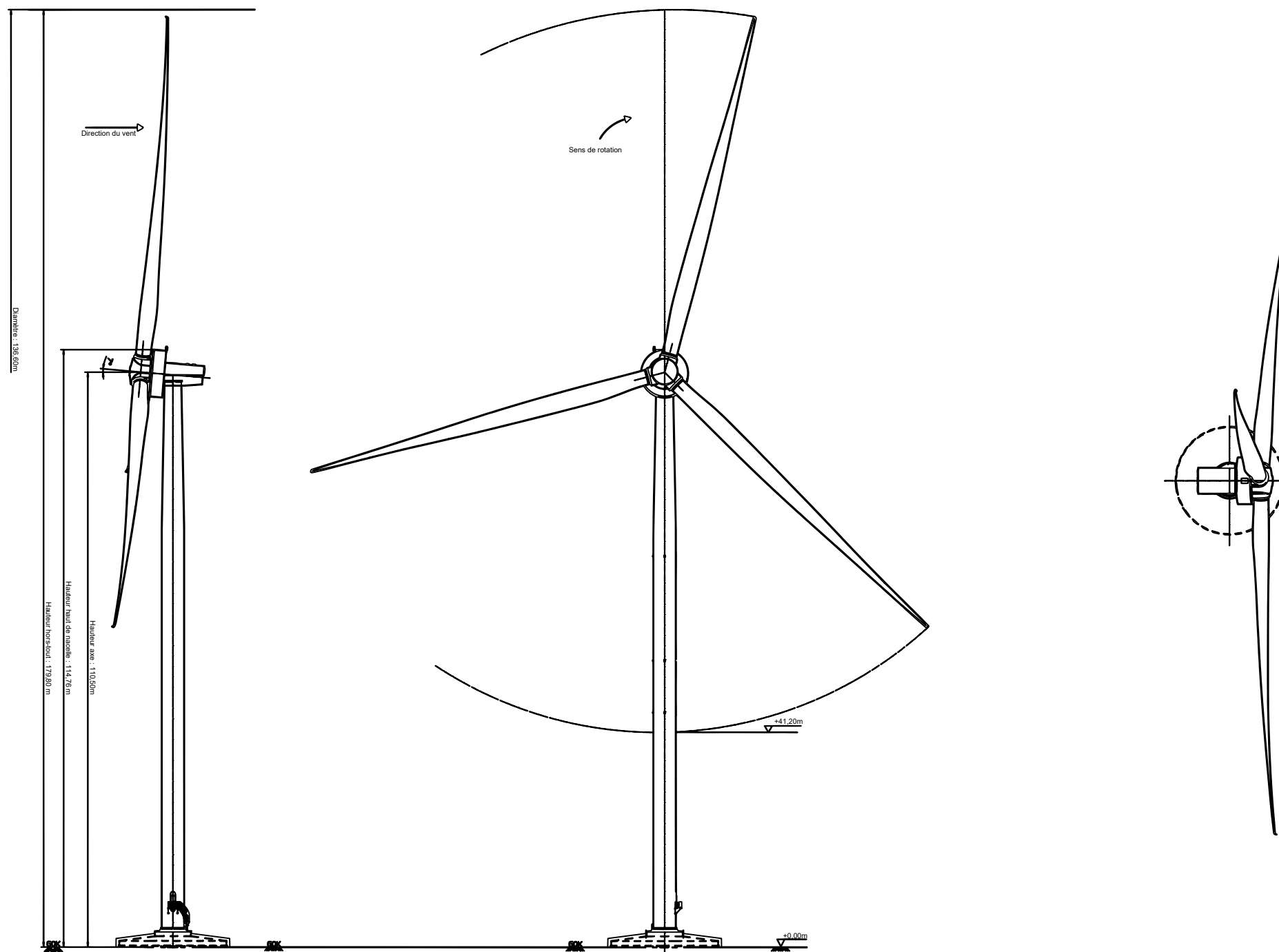
Projet

**PARC EOLIEN
TREMOREL**

Titre

**16 - PLAN EN COUPE
EOLIENNE 4**

Date	23/10/2019
Chef de projet	F.LE GAL
Dessinateur	L.PALVADEAU
ENERCON E138-EP3-111	



INERSYS

ZA des Métairies II - BP 48 - NIVILLAC
56130 LA ROCHE BERNARD

Tél: 02 99 90 87 07
Fax: 02 99 90 73 08

Projet

**PARC EOLIEN
TREMOREL**

Titre

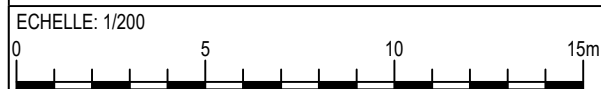
**17 - PLAN GENERAL EOLIENNE
ENERCON E-138 EP3**

Date	23/10/2019
Chef de projet	F.LE GAL
Dessinateur	L.PALVADEAU
ENERCON E138-EP3-111	



LEGENDE

- BOISEMENTS
- RACCORDEMENT ELECTRIQUE ENTERRE INTER-EOLIENNES



INERSYS

ZA des Métairies II - BP 48 - NIVILLAC
56130 LA ROCHE BERNARD

Tél: 02 99 90 87 07
Fax: 02 99 90 73 08

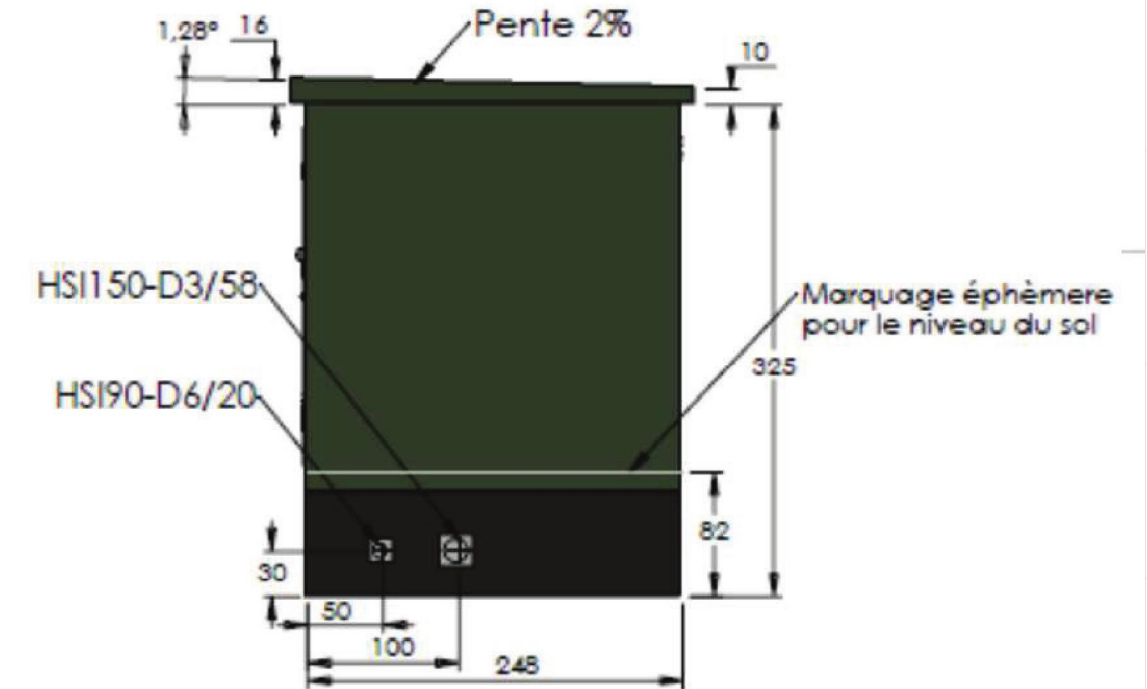
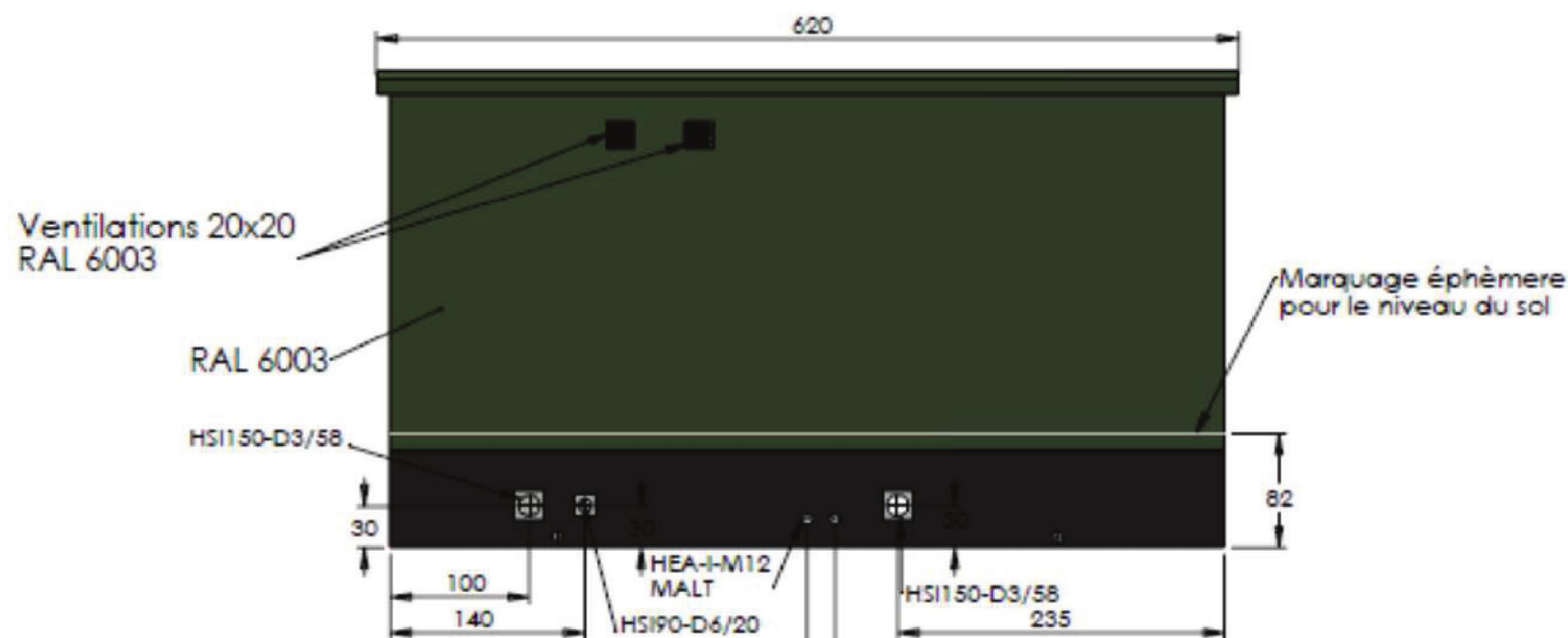
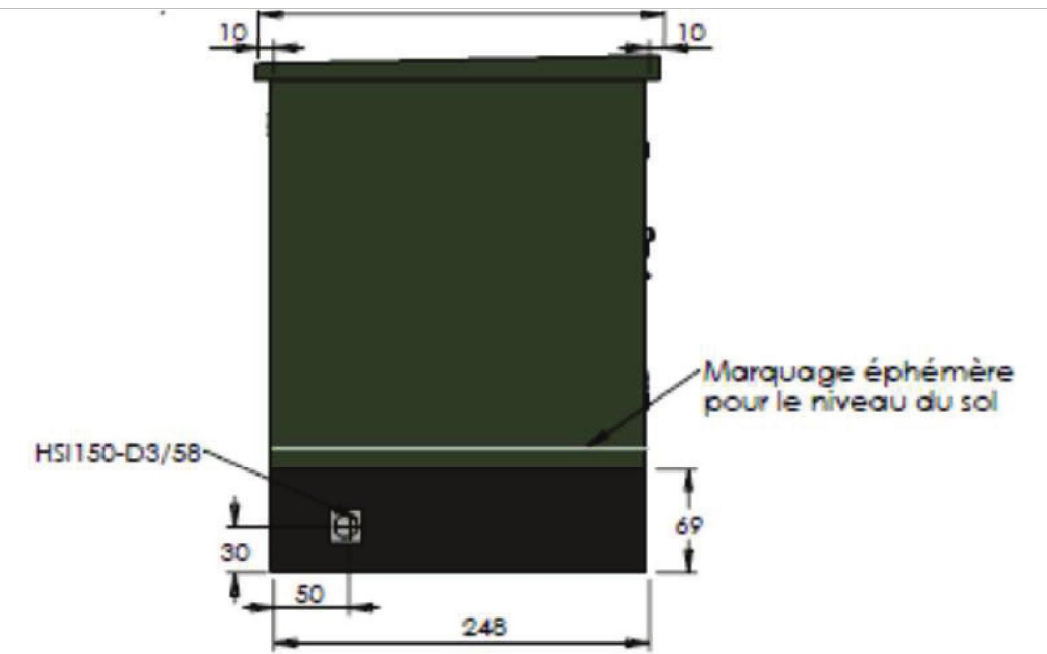
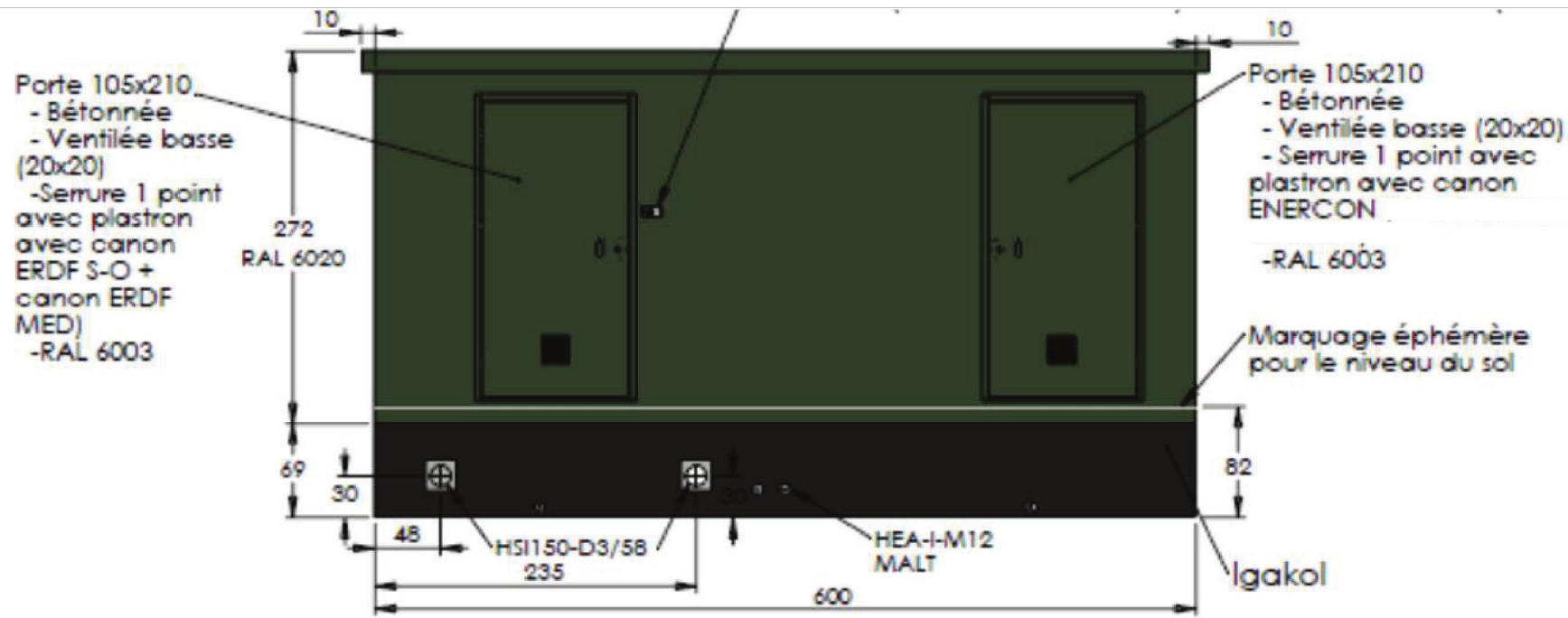
Projet

**PARC EOLIEN
TREMOREL**

Titre

**18 - PLAN D'IMPLANTATION
POSTE DE LIVRAISON**


Date	23/10/2019
Chef de projet	F.LE GAL
Dessinateur	L.PALVADEAU
ENERCON E138-EP3-111	



LEGENDE

 BOISEMENTS

ECHELLE: 1/50



Projet

PARC EOLIEN
TREMOREL

Titre

19 - PLAN EN COUPE
POSTE DE LIVRAISON

Date	23/10/2019
Chef de projet	F.LE GAL
Dessinateur	L.PALVADEAU
ENERCON E138-EP3-111	



INERSYS

ZA des Métairies II - BP 48 - NIVILLAC
56130 LA ROCHE BERNARD

Tél: 02 99 90 87 07
Fax: 02 99 90 73 08

Annexes

Préfecture des Côtes-d'Armor
Service des Autorisations
Environnementales

A Nivillac, le 21 janvier 2019

Monsieur le Préfet,

Je sollicite votre bienveillance, afin de m'accorder une dérogation au décret D.181-15-2. 9°, en ce qui concerne l'échelle utilisée dans le présent dossier d'Autorisation Environnementale, pour l'établissement du plan d'ensemble (1/2000^{ème} au lieu de 1/200^{ème}).

Cette échelle a été utilisée afin de faciliter la lecture du plan, et de conserver une présentation sur format A0 plus facile à consulter de l'ensemble des installations et de ses abords immédiats.

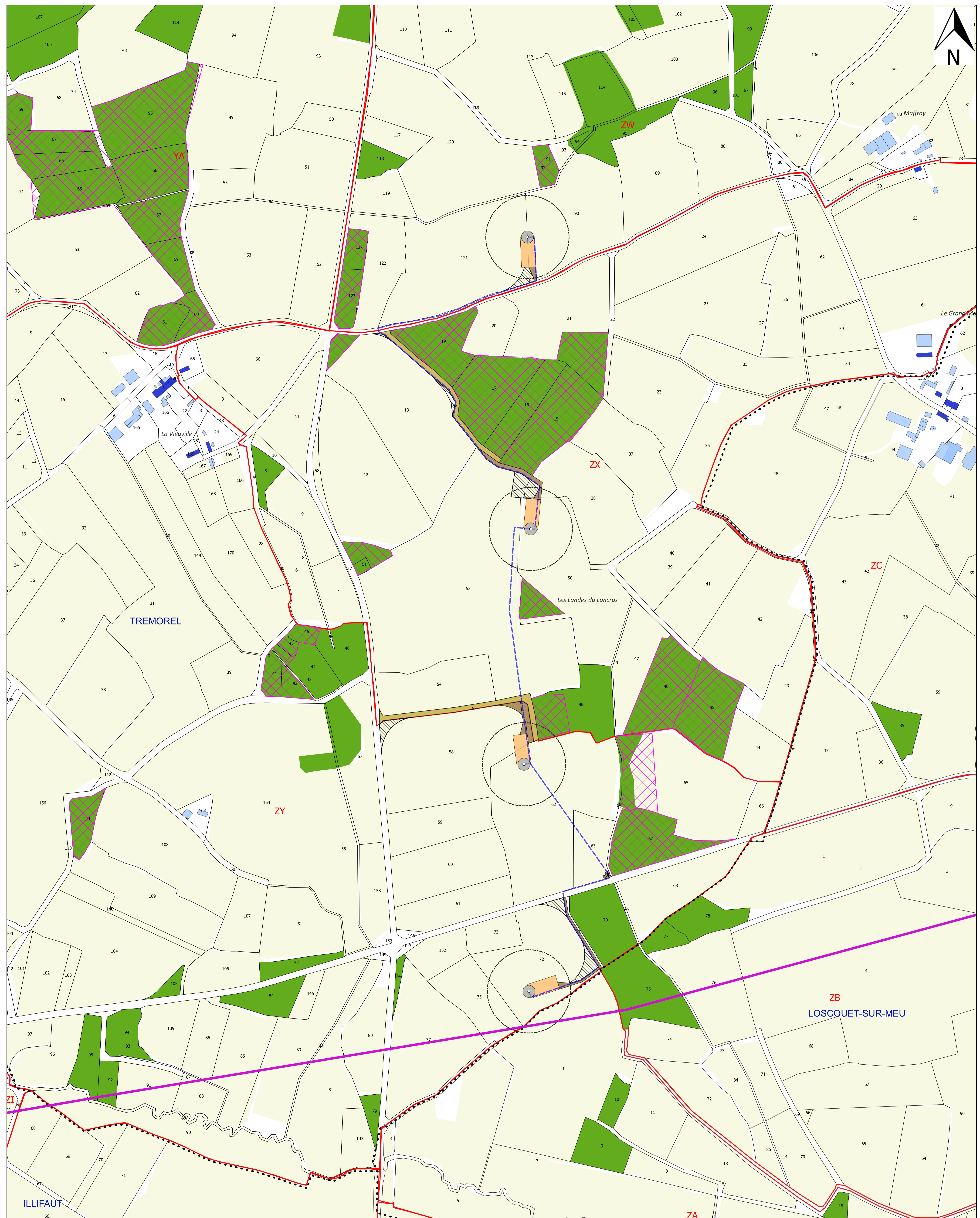
Je vous prie d'agréer, Monsieur le Préfet, l'assurance de ma considération distinguée.

Le demandeur :

SAS Société d'Exploitation éolienne de Trémoriel

Par délégation - Frédéric Angé





PLAN D'ENSEMBLE

Projet éolien de Trémorél



source: Cadastre/ RPG2015 / DICT / PLU Trémorél / Inersys - Réalisation: INERSYS
 date: Octobre 2019

Remarques: Seule l'échelle métrique est garantie / Copie et reproduction interdite



1:2000

LEGENDE

- | | | | |
|------------------|-----------------------------|----------------------|-------------------|
| zone de surplomb | construction | création chemin | EBC |
| mât éolienne | bâtiment habité | chemin existant | parcelle boisée |
| fondation | fibre_optique (Orange) | pan coupé temporaire | parcelle agricole |
| poste électrique | liaison élec inter-éolienne | limite communale | |
| | plateforme | section cadastrale | |