

DEMANDE D'AUTORISATION ENVIRONNEMENTALE
pour l'installation de production d'électricité utilisant
l'énergie mécanique du vent (éoliennes)

ELEMENTS GRAPHIQUES : plans , cartes utiles à la compréhension des pièces du dossier

PROJET

IMPLANTATION DE 4 EOLIENNES ET 1 POSTE DE LIVRAISON
ELECTRIQUE:

Eolienne n°1 : Les Devants (LOUDEAC)

Eolienne n°2 : Coicovec (SAINT BARNABE)

Eolienne n°3 : Savoie (SAINT BARNABE)

Eolienne n°4 : La Lande Langoyet (SAINT BARNABE)

1 poste de livraison élec : Savoie (SAINT BARNABE)

22600 LOUDEAC / SAINT BARNABE

MAITRES D'OUVRAGES

ENGIE GREEN
Vallée du Larhon

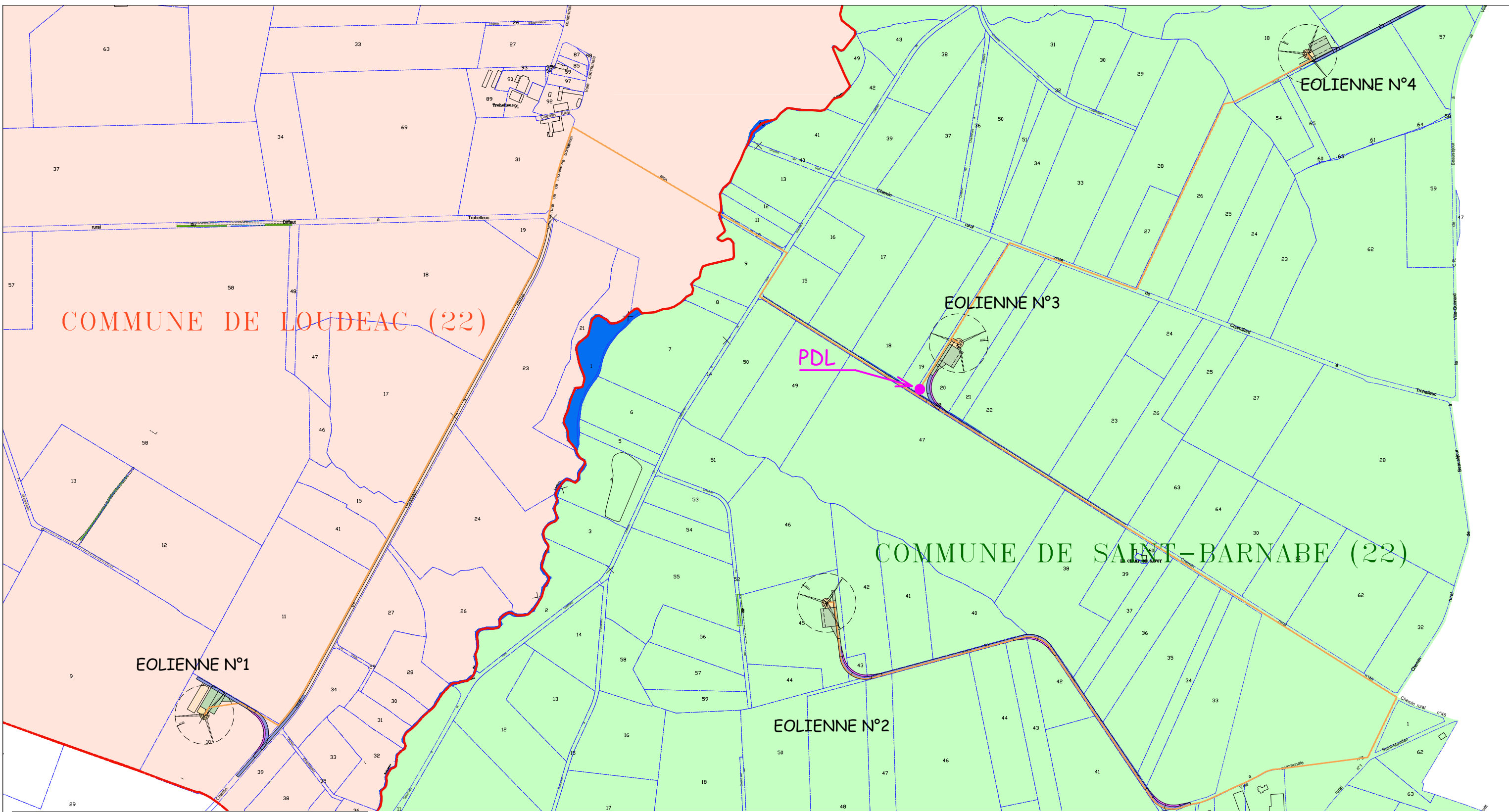
215 Rue Samuel Morse - LE TRIADE II
34000 MONTPELLIER

DAGORNE GUILLEMIN
ARCHITECTES



Loudéac le 30 Mars 2018


- Les plans ci-joints ne sont pas des plans d'exécutions. Ils sont uniquement destinés à l'obtention du P.C. Le propriétaire de l'ouvrage doit impérativement souscrire à une assurance « Dommage-Ouvrage » avant l'ouverture du chantier [article L.235-3 et L.235-4 du code des Assurances].
- Les études techniques de la réalisation de l'ouvrage sont de la responsabilité de l'entrepreneur.
- Le maître d'ouvrage doit désigner un coordonnateur S.P.S (Sécurité-Santé) dès la conception pour tout chantier [article L.235-3 et L.235-4 du code du Travail].














Engie Green Vallée du Larhon - 6 - 1 - cartes et plans du projet architectural

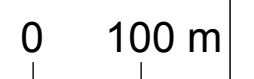
AU-10.2 : VUE GENERALE

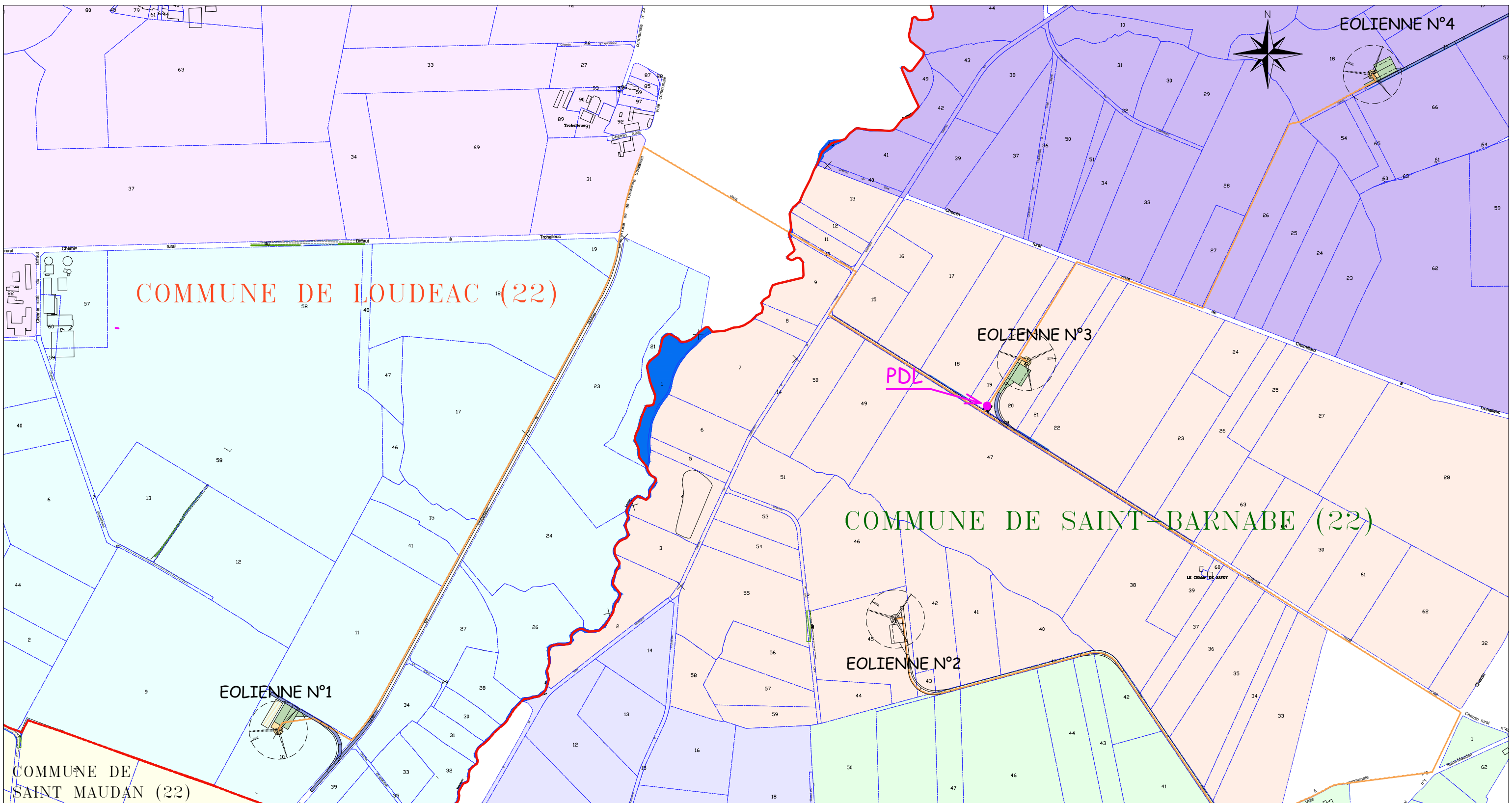
MAITRE D'OUVRAGE	
ENGIE GREEN 3 Allée d'Enghien 54 600 VILLERS LES NANCY TEL 02 97 88 84 65	
PROJET	
IMPLANTATION DE 4 EOLIENNES + 1 POSTE DE LIVRAISON ELECTRIQUE EOLIENNE N°1 : Les Dévants — 22600 LOUDEAC EOLIENNE N°2 : Colcovec — 22600 SAINT-BARNABE EOLIENNE N°3 : Savole EOLIENNE N°4 : La lande Langoyet POSTE DE LIVRAISON ELEC: Savole	 Dagorne-Guillemain #Architectes ECHELLE: 1/7000 FAIT A LOUDEAC LE 03.03.20
<small>Rattachement altitude NGF 1949 Système de coordonnées LAMBERT 93 CC48</small>	



LEGENDE

	LOCALISATION DU POSTE DE LIVRAISON ELECTRIQUE		VOIRIE PERMANENTE
	COMMUNE DE LOUDEAC		PLATE FORME : AIRE DE GRUTAGE
	COMMUNE DE SAINT BARNABE		ZONE LIBRE ET SANS OBSTACLE POUR PASSAGE DES CAMIONS
	LIMITE ENTRE COMMUNES		VOIRIE TEMPORAIRE
	LIMITE CADASTRALE ENTRE PARCELLES		PLATE FORME : FONDATION
	CABLAGE ENTERRE		





COMMUNE DE LOUDEAC (22)






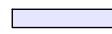
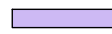






COMMUNE DE SAINT-BARNABE (22)

Engie Green Vallée du Larhon - 6 - 1 - cartes et plans du projet architectural

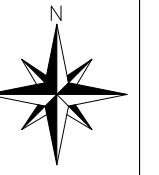
AU-10.2 : CADASTRE

MAITRE D'OUVRAGE	
ENGIE GREEN 3 Allée d'Enghien 54 600 VILLERS LES NANCY	TEL 02 97 88 24 65
PROJET	
IMPLANTATION DE 4 EOLIENNES +1 POSTE DE LIVRAISON ELECTRIQUE EOLIENNE N°1 : Les Devants } 22600 LOUDEAC EOLIENNE N°2 : Cokovic EOLIENNE N°3 : Savoie EOLIENNE N°4 : La lande Langoyet } 22600 SAINT-BARNABE POSTE DE LIVRAISON ELEC: Savoie	
 Dagorne-Guillemin # Architectes	
ECHELLE: 1/7000	
FAIT A LOUDEAC LE 03.03.20	
<small>Rattachement altitude NGF 1989 Système de coordonnées LAMBERT 93 CC48</small>	

	DESIGNATION	SECTIONS ET N° DES PARCELLES CONCERNEES PAR L'IMPLANTATION D'UNE EOLIENNE
COMMUNE DE LOUDEAC	EOLIENNE N°1	SECTION YN N°10
COMMUNE DE SAINT-BARNABE	EOLIENNE N°2	SECTION ZV N°44
	EOLIENNE N°3	SECTION ZV N°20
	EOLIENNE N°4	SECTION ZW N°18
	POSTE DE LIVRAISON ELECTRIQUE	SECTION ZV N°20

LEGENDE	
	SECTION YN (COMMUNE DE LOUDEAC)
	SECTION YO (COMMUNE DE LOUDEAC)
	SECTION ZB (COMMUNE DE SAINT MAUDAN)
	SECTION ZV (COMMUNE DE SAINT BARNABE)
	SECTION ZS (COMMUNE DE SAINT BARNABE)
	SECTION ZT (COMMUNE DE SAINT BARNABE)
	SECTION ZW (COMMUNE DE SAINT BARNABE)
	CABLAGE ENTERRE
	LIMITE CADASTRALE
	LIMITE ENTRE COMMUNE
	LIMITE CULTURE
	EMPRISE DU MAT DE L'EOLIENNE
	LOCALISATION DU POSTE DE LIVRAISON ELECTRIQUE

0 100 m



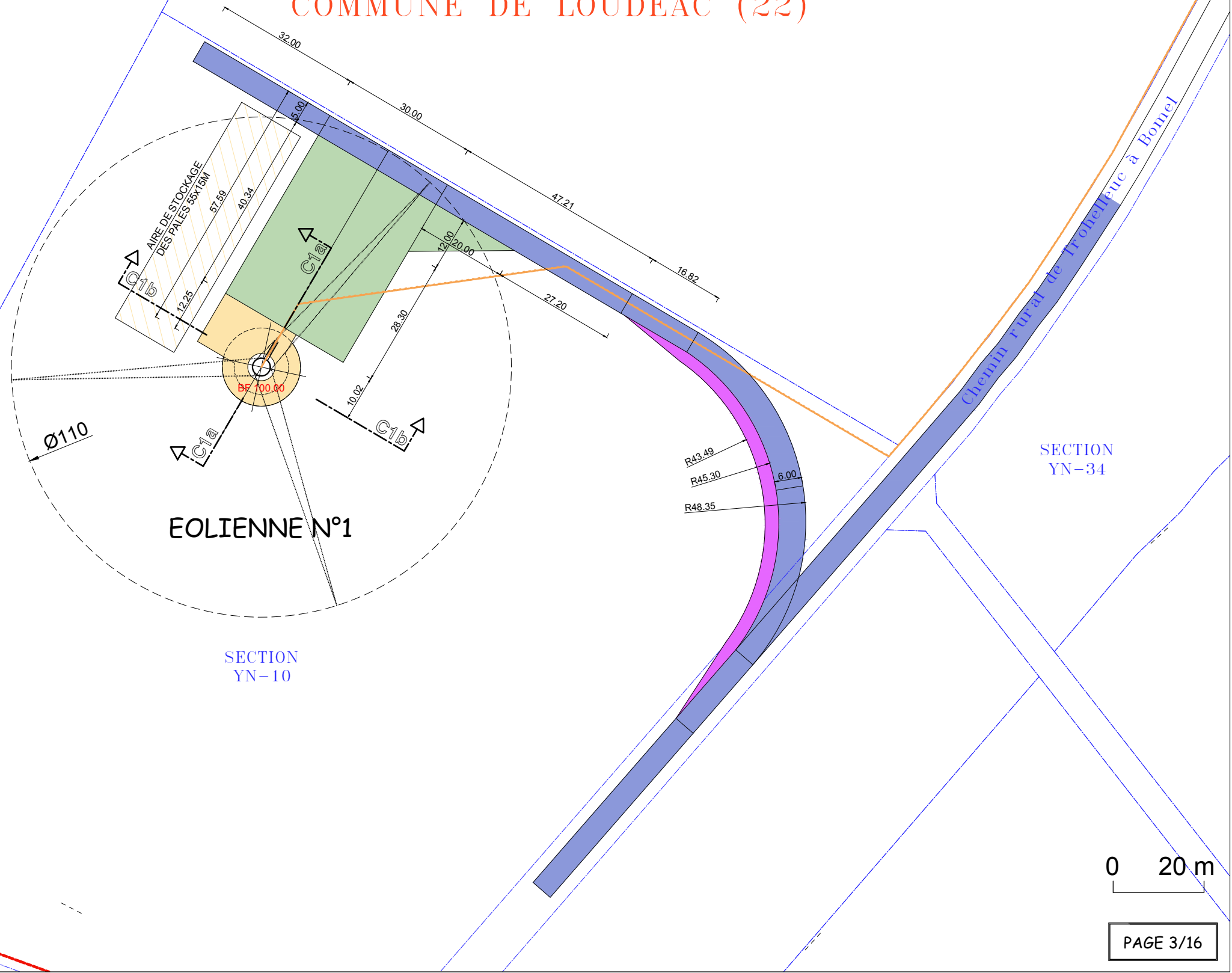
SECTION
YN-9

SECTION
YN-11

COMMUNE DE LOUDEAC (22)

SECTION
YN-34

SECTION
YN-10



LEGENDE

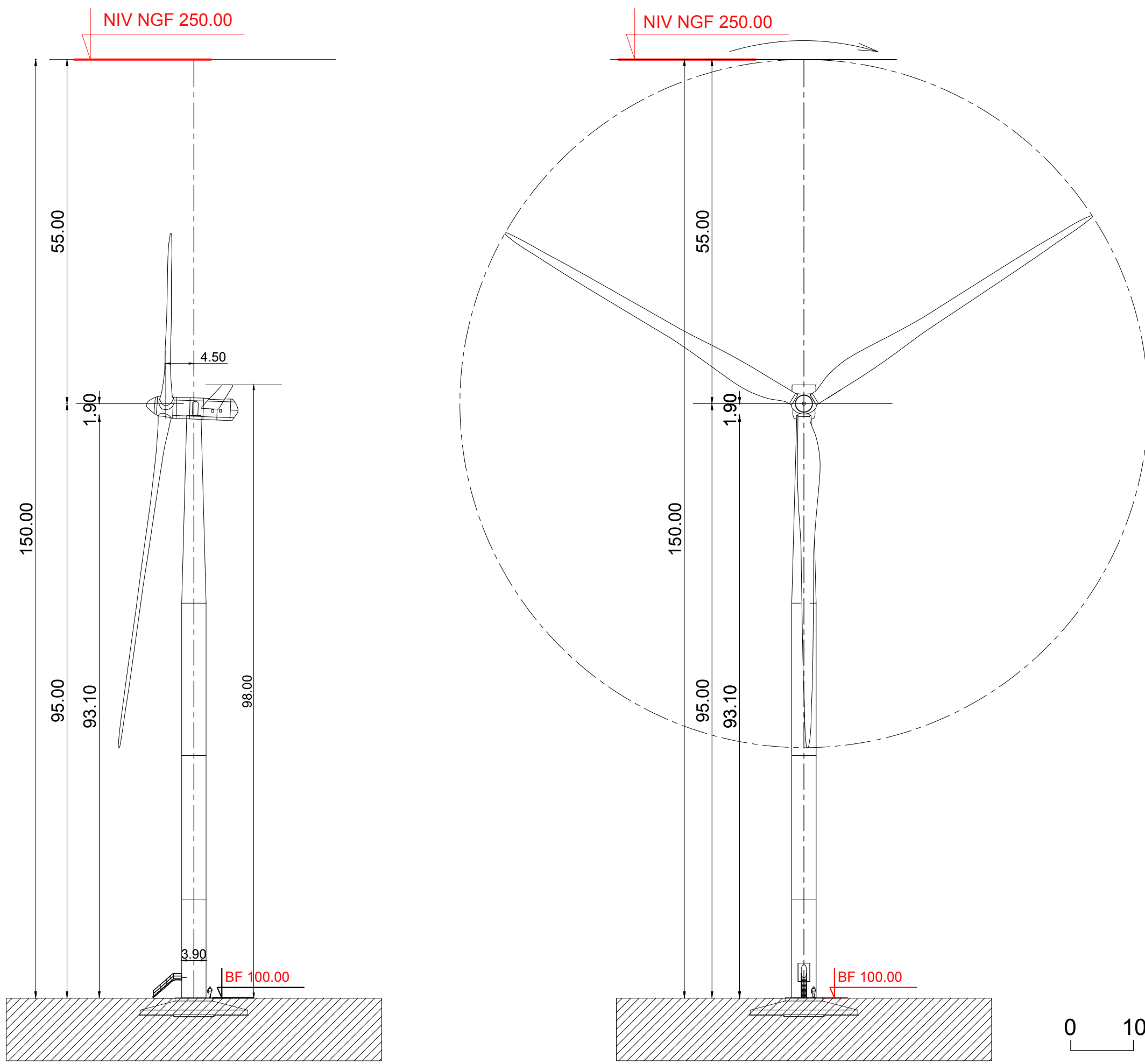
- CABLAGE ENTERRE
- LIMITE CADASTRALE
- LIMITE ENTRE COMMUNE
- EMPRISE VOIRIE EXISTANTE RELEVÉ PAR GEOMETRE
- EMPRISE FOSSE EXISTANT
- EMPRISE TALUS
- TALUS BOISE
- BOIS
- LIMITE CULTURE
- CLÔTURE
- EMPRISE DU MAT DE L'EOLIENNE
- PLATE FORME PERMANENTE : AIRE DE GRUTAGE
- VOIRIE PERMANENTE
- PLATE FORME TEMPORAIRE
- PLATE FORME DE FONDATION
- ZONE LIBRE ET SANS OBSTACLE POUR LE PASSAGE DES CAMIONS

Engie Green Vallée du Larhon - 6 - 1 -
cartes et plans du projet architectural

AU-10.2 : VUE SUR EOLIENNE N°1

MAITRE D'OUVRAGE		
ENGIE GREEN 3 Allée d'Enghien 54 600 VILLERS LES NANCY	TEL 02 97 88 24 65	
PROJET		Dagorne - Guillemain # Architectes
IMPLANTATION DE L'EOLIENNE N°1 Les Devants 22600 LOUDEAC		
Rattachement altitude NGF 1969 Système de coordonnées LAMBERT93 CC48 E1: X 1272421.58594 - Y 7230071.32989		ECHELLE: 1/1000 FAIT A LOUDEAC LE 03.03.20

0 20 m



LEGENDE

NGF RESEAUX DE RATTACHEMENT AU NIVELLEMENT GENERALE DE LA FRANCE- IGN 1969- ALTITUDE NORMALE

TN 120.50 COTES DE NIVEAU DU TERRAIN NATUREL (COTES CALCULEES)

BF 123.20 NIVEAU PROJETE DE BASE DU FUT DE L'EOLIENNE (ARASE FONDATION)

NOTA: LES VALEURS (TN 120.50 - P122.20 - BF 123.20 PFP 123.00) SONT A TITRE INDICATIF

Engie Green Vallée du Larhon - 6 - 1 - cartes et plans du projet architectural

AU-10.3 VUE DE PROFIL DE L'EOLIENNE N°1
AU 10.4 : COUPES C1 SUR TERRAIN

MAITRE D'OUVRAGE

ENGIE GREEN
 3 Allée d'Enghien
 54 600 VILLERS LES NANCY TEL 02 97 88 24 65

PROJET



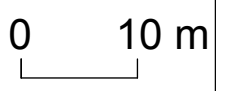
Dagorne-Guillemain
 #Architectes

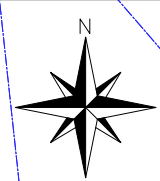
ECHELLE: 1/650
 FAIT A LOUDEAC LE 03.03.20

IMPLANTATION DE L'EOLIENNE N°1
 Les Devants
 22600 LOUDEAC

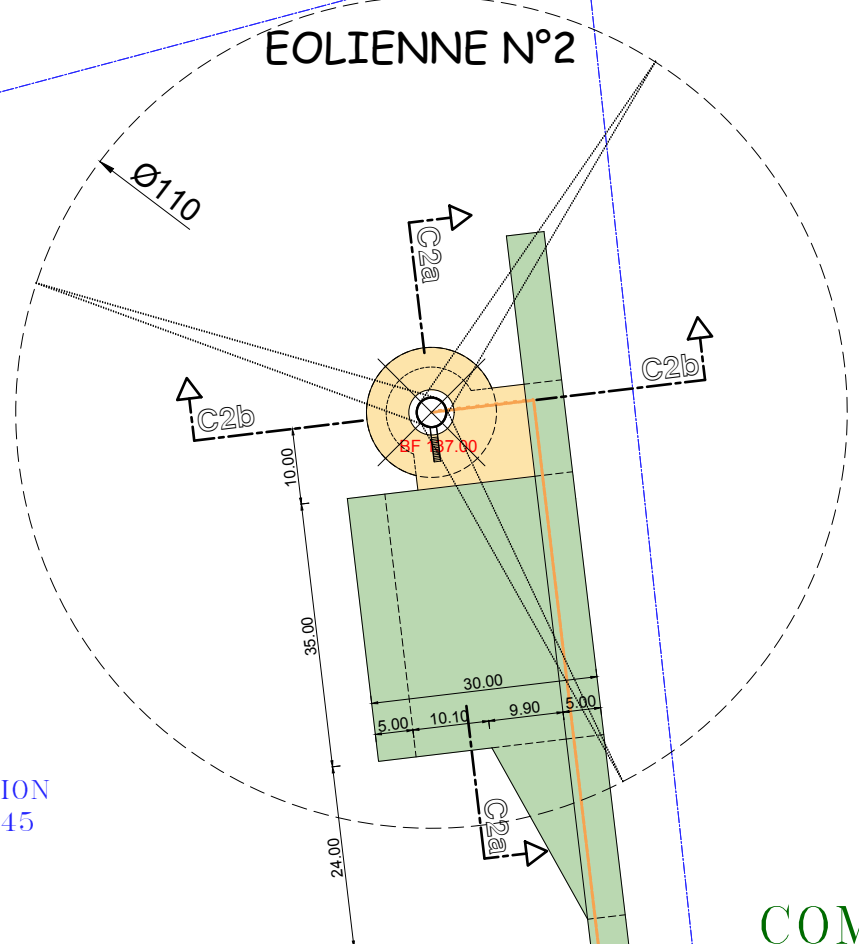
Rattachement altitude NGF 1969
 Système de coordonnées LAMBERT93 CC48
 E1: X 1272421.58594 - Y 7230071.32989

COUPE C1 SUR TERRAIN (+VUE DE PROFIL DE L'EOLIENNE N°1)





EOLIENNE N°2



SECTION ZV-42

SECTION ZV-41

SECTION ZV-45

COMMUNE DE SAINT BARNABE (22)

SECTION ZV-43

Chemin de Beauséjour aux Landes de Coicovec

SECTION ZV-44

SECTION ZS-46

ZONE DE RONCES ET LANDES A CONSERVER

SECTION ZS-47

SECTION ZS-48

SECTION ZS-50

0 20 m

LEGENDE

- CABLAGE ENTERRE
- LIMITE CADASTRALE
- LIMITE ENTRE COMMUNE
- EMPRISE VOIRIE EXISTANTE RELEVÉ PAR GEOMETRE
- EMPRISE FOSSE EXISTANT
- EMPRISE TALUS
- TALUS BOISE
- BOIS
- LIMITE CULTURE
- CLÔTURE
- EMPRISE DU MAT DE L'EOLIENNE
- PLATE FORME PERMANENTE : AIRE DE GRUTAGE
- VOIRIE PERMANENTE
- PLATE FORME TEMPORAIRE
- PLATE FORME DE FONDATION
- ZONE LIBRE ET SANS OBSTACLE POUR LE PASSAGE DES CAMIONS

Engie Green Vallée du Larhon - 6 - 1 - cartes et plans du projet architectural

AU-10.2 : VUE SUR L'EOLIENNE N°2

MATRE D'OUVRAGE
 ENGIE GREEN
 3 Allée d'Enghien
 54 600 VILLERS LES NANCY TEL 02 97 88 24 65

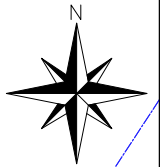


PROJET
IMPLANTATION DE L'EOLIENNE N°2
 Coicovec
 22600 SAINT BARNABE

Dagorne-Guillemain
 # Architectes

Rattachement altitude NGF 1969
 Système de coordonnées LAMBERT93 CC48
 E2: X 1273585.53 - Y 7230280.81

ECHELLE: 1/1000
 FAIT A LOUDEAC LE 03.03.20



SECTION ZV-40
VERS EOLIENNE N°2
Chemin de Beausejour aux Landes de Coicovec

SECTION ZV-38

SECTION ZV-37

SECTION ZV-36

SECTION ZS-42

SECTION ZS-43

COMMUNE DE SAINT BARNABE (22)

SECTION ZS-44

SECTION ZS-46

SECTION ZS-41


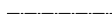














R488.00
R51.71
R488.71

1.52

3.77

1.52

LEGENDE

-  CABLAGE ENTERRE
-  LIMITE CADASTRALE
-  LIMITE ENTRE COMMUNE
-  EMPRISE VOIRIE EXISTANTE RELEVÉ PAR GEOMETRE
-  EMPRISE FOSSE EXISTANT
-  EMPRISE TALUS
-  TALUS BOISE
-  BOIS
-  LIMITE CULTURE
-  CLÔTURE
-  EMPRISE DU MAT DE L'EOLIENNE
-  PLATE FORME PERMANENTE : AIRE DE GRUTAGE
-  VOIRIE PERMANENTE
-  PLATE FORME TEMPORAIRE
-  PLATE FORME DE FONDATION
-  ZONE LIBRE ET SANS OBSTACLE POUR LE PASSAGE DES CAMIONS

Engie Green Vallée du Larhon - 6 - 1 - cartes et plans du projet architectural

AU-10.2 : CHEMIN SUR L'EOLIENNE N°2

MAITRE D'OUVRAGE

ENGIE GREEN
3 Allée d'Enghien
54 600 VILLERS LES NANCY TEL 02 97 88 24 65

PROJET

IMPLANTATION DE L'EOLIENNE N°2
Coicovec
22600 SAINT BARNABE

Rattachement altitude NGF 1969
Système de coordonnées LAMBERT93 CC48
E2: X 1273816.12639 - Y 7230753.96056




Dagorne-Guillemain
#Architectes

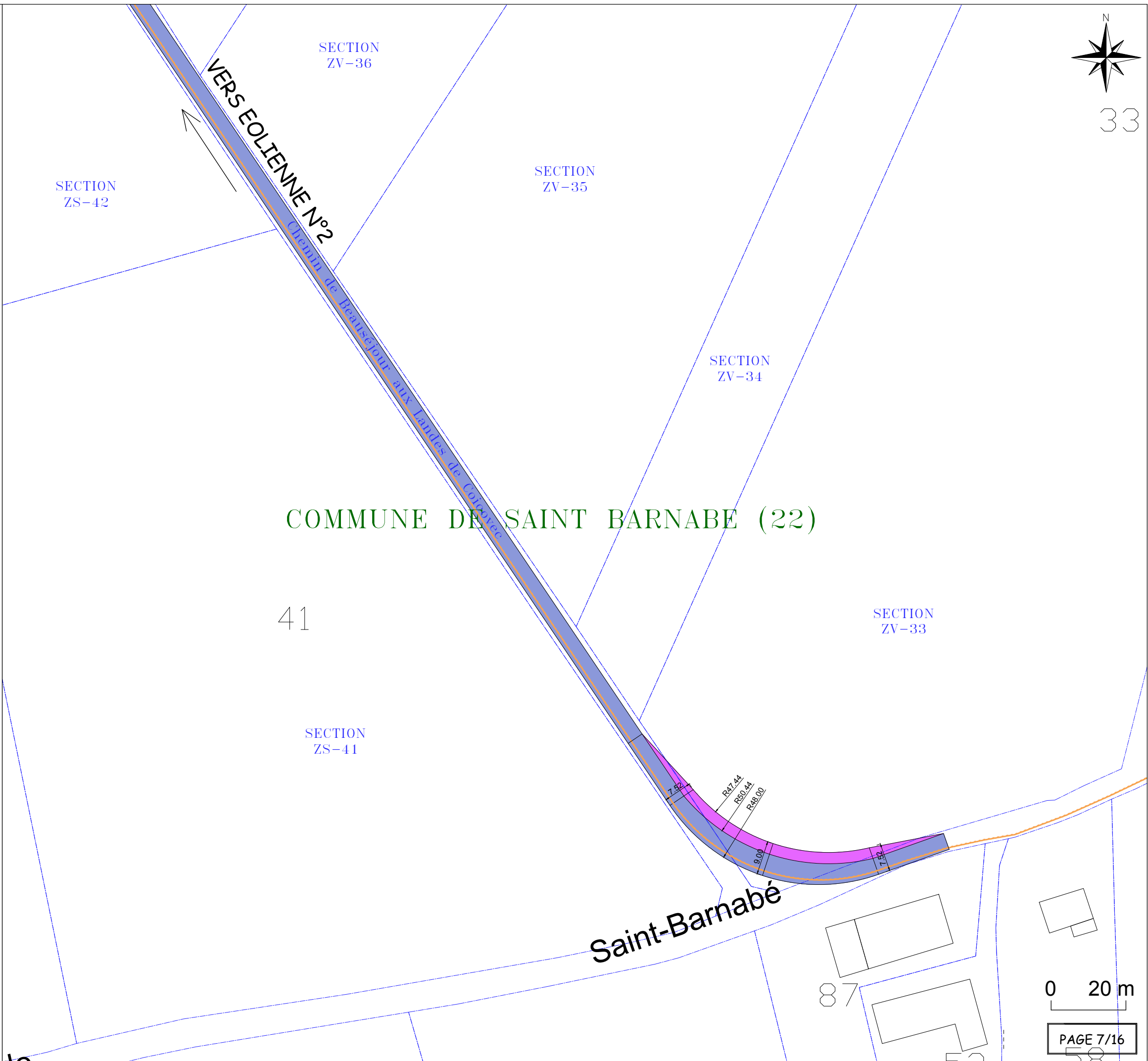
ECHELLE: 1/1000

FAIT A LOUDEAC LE 03.03.20





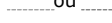












0 20 m



33




LEGENDE

-  CABLAGE ENTERRE
-  LIMITE CADASTRALE
-  LIMITE ENTRE COMMUNE
-  ou  EMPRISE VOIRIE EXISTANTE RELEVE PAR GEOMETRE
-  EMPRISE FOSSE EXISTANT
-  EMPRISE TALUS
-  TALUS BOISE
-  BOIS
-  LIMITE CULTURE
-  CLÔTURE
-  EMPRISE DU MAT DE L'EOLIENNE
-  PLATE FORME PERMANENTE : AIRE DE GRUTAGE
-  VOIRIE PERMANENTE
-  PLATE FORME TEMPORAIRE
-  PLATE FORME DE FONDATION
-  ZONE LIBRE ET SANS OBSTACLE POUR LE PASSAGE DES CAMIONS

Engie Green Vallée du Larhon - 6 - 1 - cartes et plans du projet architectural

AU-10.2 : CHEMIN SUR L'EOLIENNE N°2

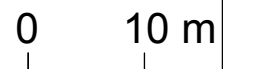
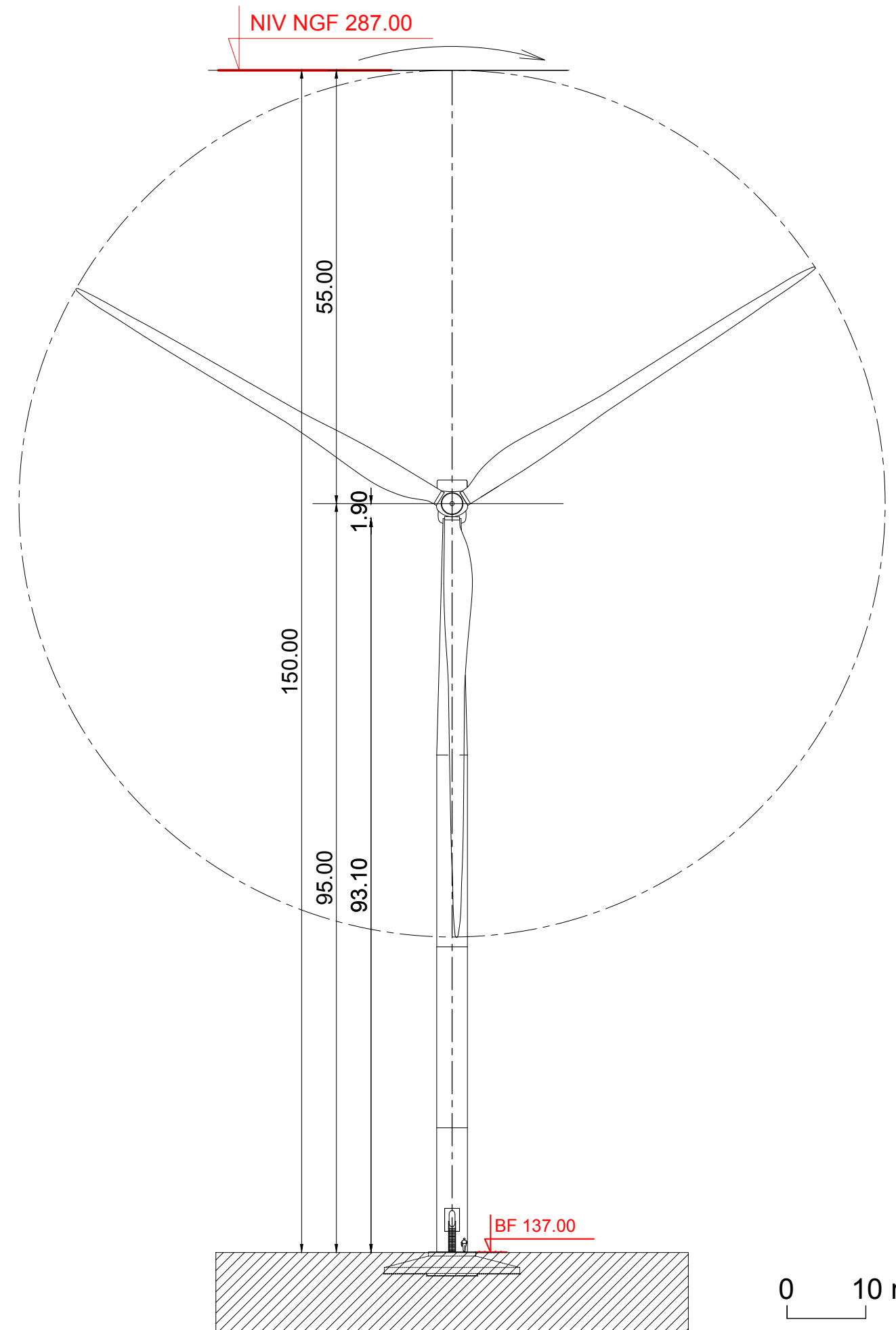
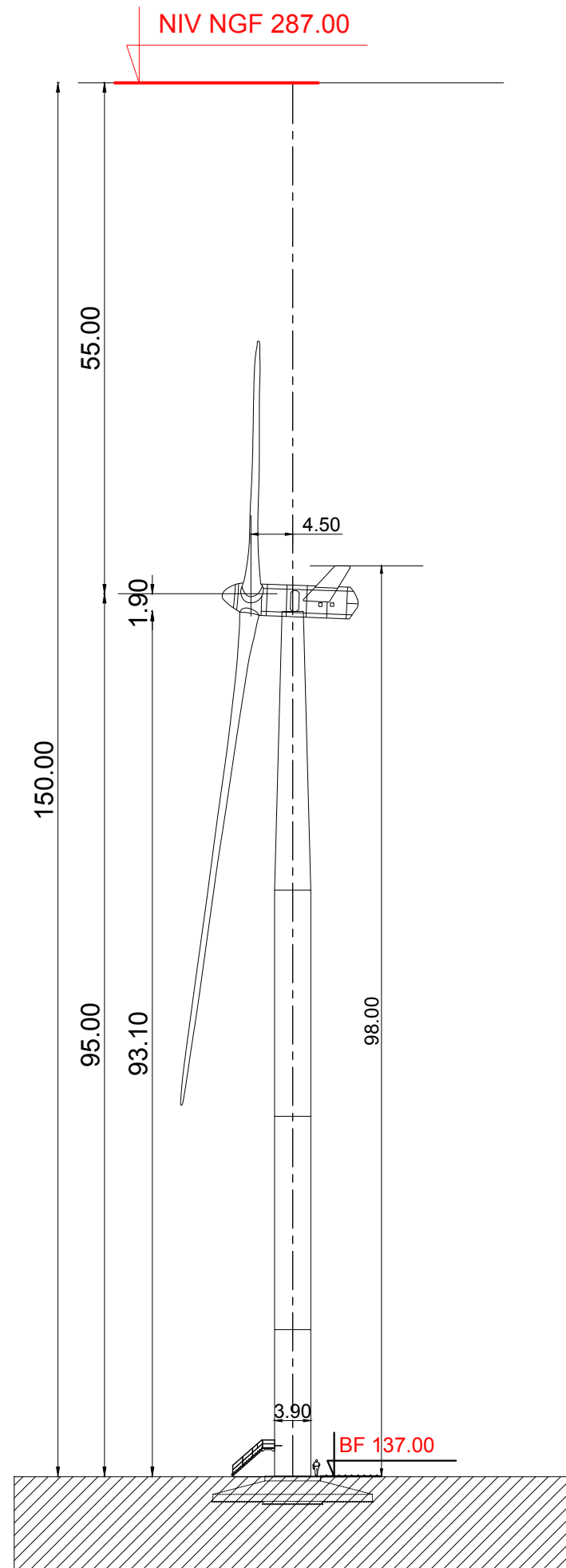
MAITRE D'OUVRAGE	
ENGIE GREEN 3 Allée d'Enghien 54 600 VILLERS LES NANCY TEL 02 97 88 24 65	
PROJET	
IMPLANTATION DE L'EOLIENNE N°2 Coicovec 22600 SAINT BARNABE	
<small>Rattachement altitude NGF 1969 Système de coordonnées LAMBERT93 CC48 E2: X 1273816.12639 - Y 7230753.96056</small>	



Dagorne-Guillemain
Architectes

ECHELLE: 1/1000
FAIT A LOUDEAC LE 03.03.20

0 20 m



LEGENDE

NGF RESEAUX DE RATTACHEMENT AU NIVELLEMENT GENERALE DE LA FRANCE- IGN 1969- ALTITUDE NORMALE

TN 120.50 COTES DE NIVEAU DU TERRAIN NATUREL (COTES CALCULEES)

BF 123.20 NIVEAU PROJETE DE BASE DU FUT DE L'EOLIENNE (ARASE FONDATION)

NOTA: LES VALEURS (TN 120.50 - P122.20 - BF 123.20 PFP 123.00) SONT A TITRE INDICATIF

Engie Green Vallée du Larhon - 6 - 1 - cartes et plans du projet architectural

AU-10.3 VUE DE PROFIL DE L'EOLIENNE N°2
AU 10.4 : COUPES C2 SUR TERRAIN

MAITRE D'OUVRAGE

ENGIE GREEN
 3 Allée d'Enghien
 54 600 VILLERS LES NANCY TEL 02 97 88 24 65

PROJET

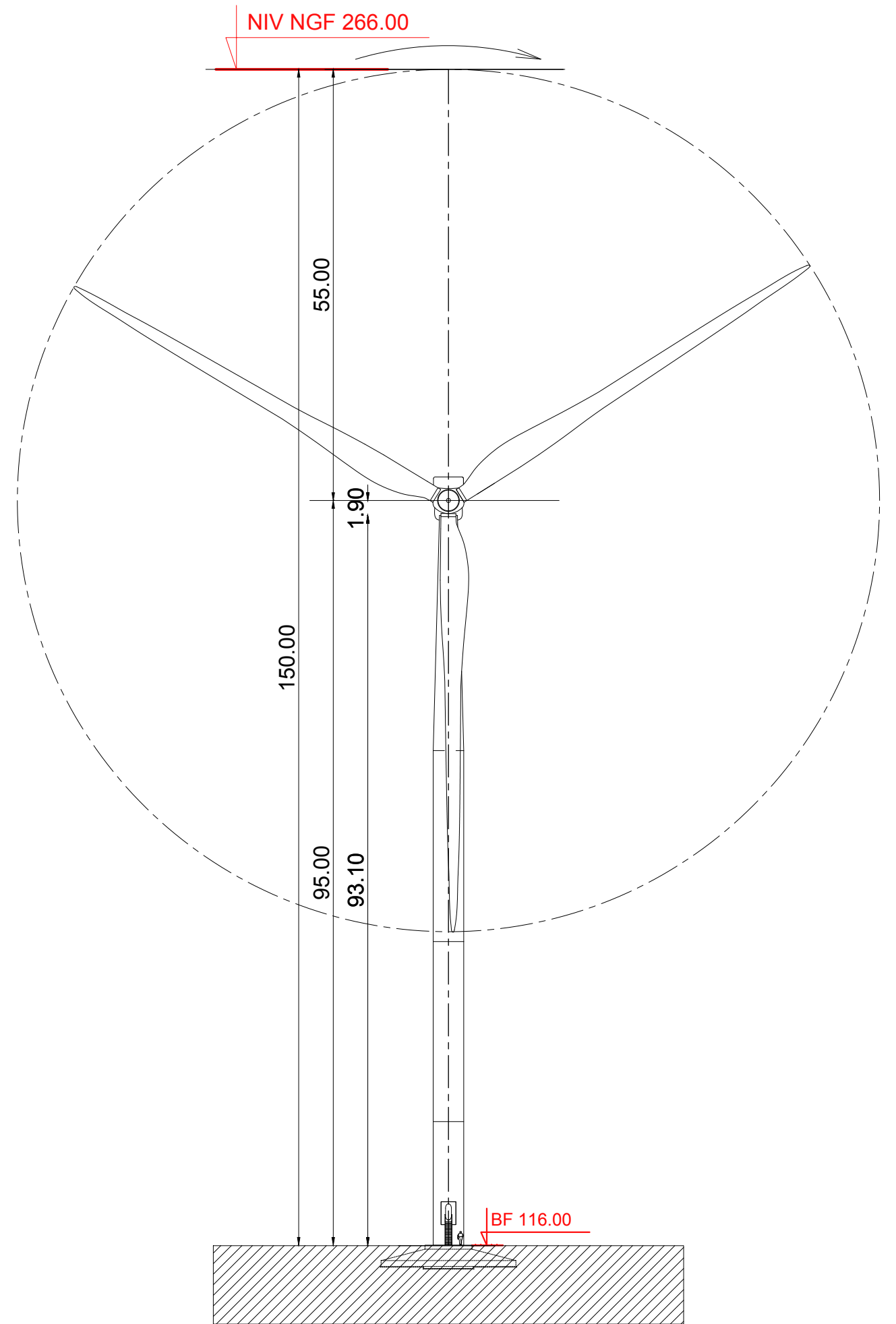
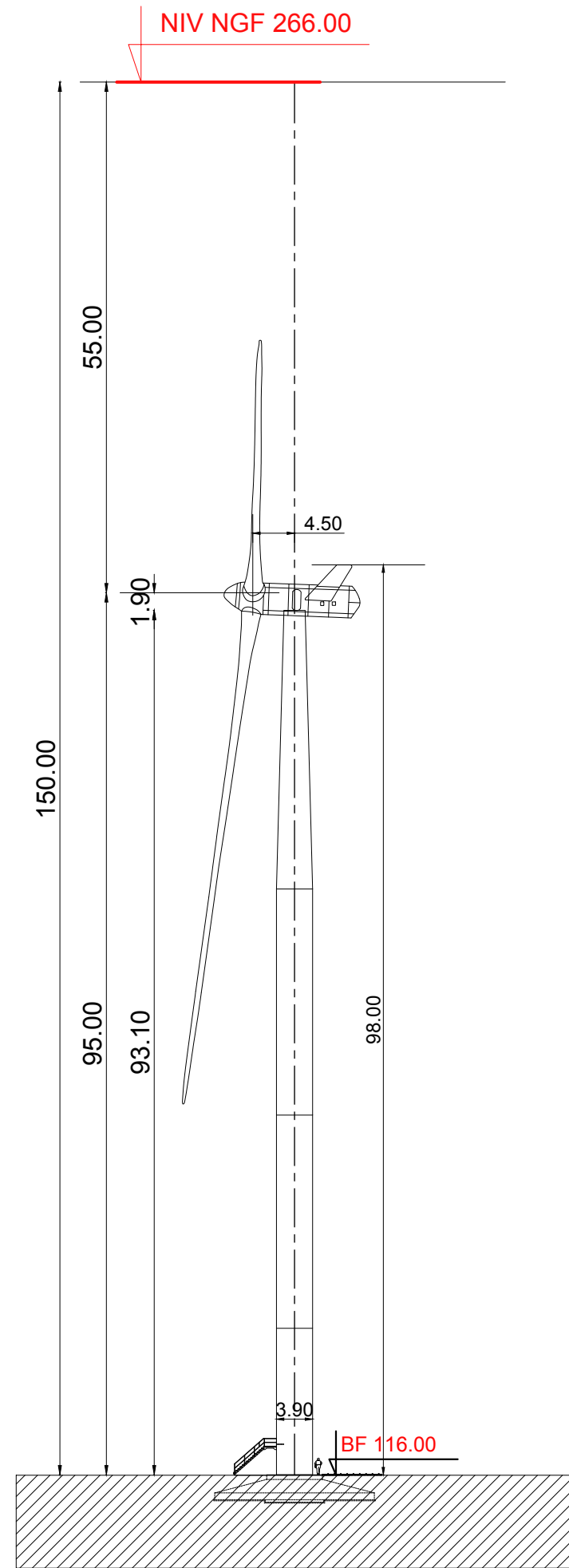
IMPLANTATION DE L'EOLIENNE N°2
 Coicovec
 22600 SAINT BARNABE

Rattachement altitude NGF 1969
 Système de coordonnées LAMBERT93 CC48
 E2: X 1273816.12639 - Y 7230753.96056

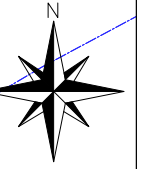
Dagorne-Guillemain
 #Architectes

ECHELLE: 1/650
 FAIT A LOUDEAC LE 03.03.20

COUPE C2 SUR TERRAIN (+VUE DE PROFIL DE L'EOLIENNE N°2)



COMMUNE DE SAINT BARNABE (22)



SECTION
ZW-12

SECTION
ZW-16

SECTION
ZW-17

SECTION
ZW-57

SECTION
ZW-66

EOLIENNE N°4
Ø110

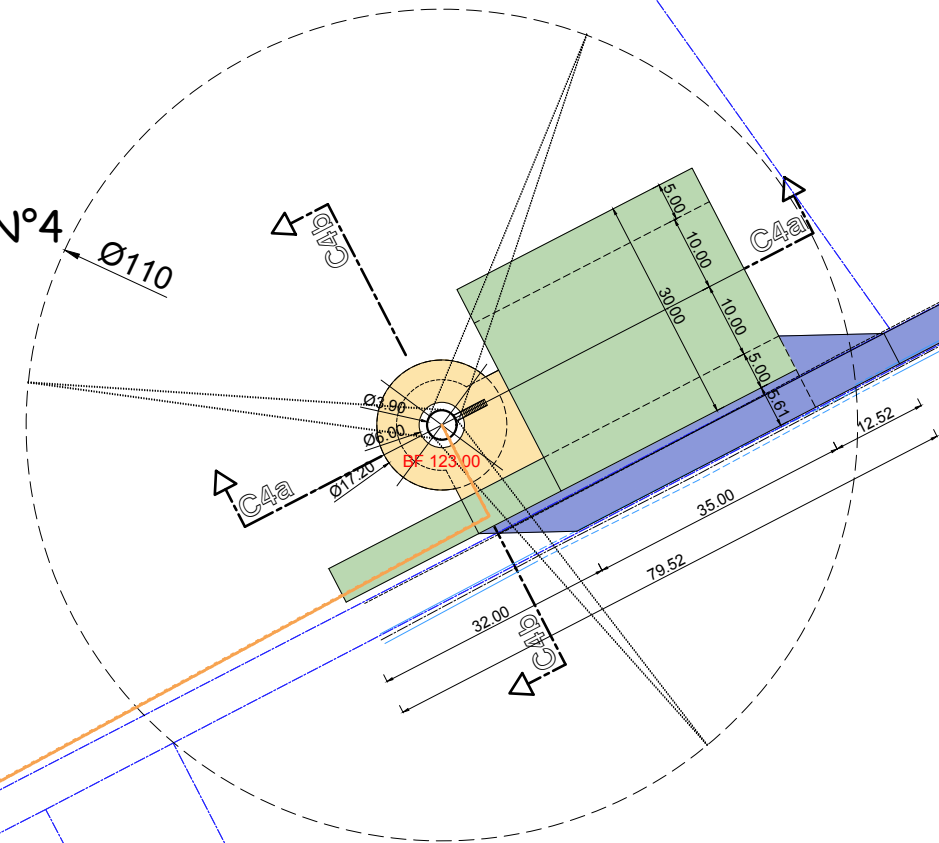
SECTION
ZW-18

SECTION
ZW-19

SECTION
ZW-54

SECTION
ZW-65

Chemin de la Lande de Langoyet



LEGENDE

- CABLAGE ENTERRE
- LIMITE CADASTRALE
- LIMITE ENTRE COMMUNE
- EMPRISE VOIRIE EXISTANTE RELEVÉ PAR GEOMETRE
- ou EMPRISE FOSSE EXISTANT
- EMPRISE TALUS
- TALUS BOISE
- BOIS
- LIMITE CULTURE
- CLÔTURE
- EMPRISE DU MAT DE L'EOLIENNE
- PLATE FORME PERMANENTE : AIRE DE GRUTAGE
- VOIRIE PERMANENTE
- PLATE FORME TEMPORAIRE
- PLATE FORME DE FONDATION
- ZONE LIBRE ET SANS OBSTACLE POUR LE PASSAGE DES CAMIONS

Engie Green Vallée du Larhon - 6 - 1 - cartes
et plans du projet architectural

AU-10.2 : VUE SUR L'EOLIENNE N°4

MAITRE D'OUVRAGE

ENGIE GREEN
3 Allée d'Enghien
54 600 VILLERS LES NANCY TEL 02 97 88 24 65

PROJET

IMPLANTATION DE L'EOLIENNE N°4
La Lande Langoyet
22600 SAINT BARNABE

Rattachement altitude NGF 1969
Système de coordonnées LAMBERT93 CC48
E4: X 1274485.5628 - Y 7231308.0397

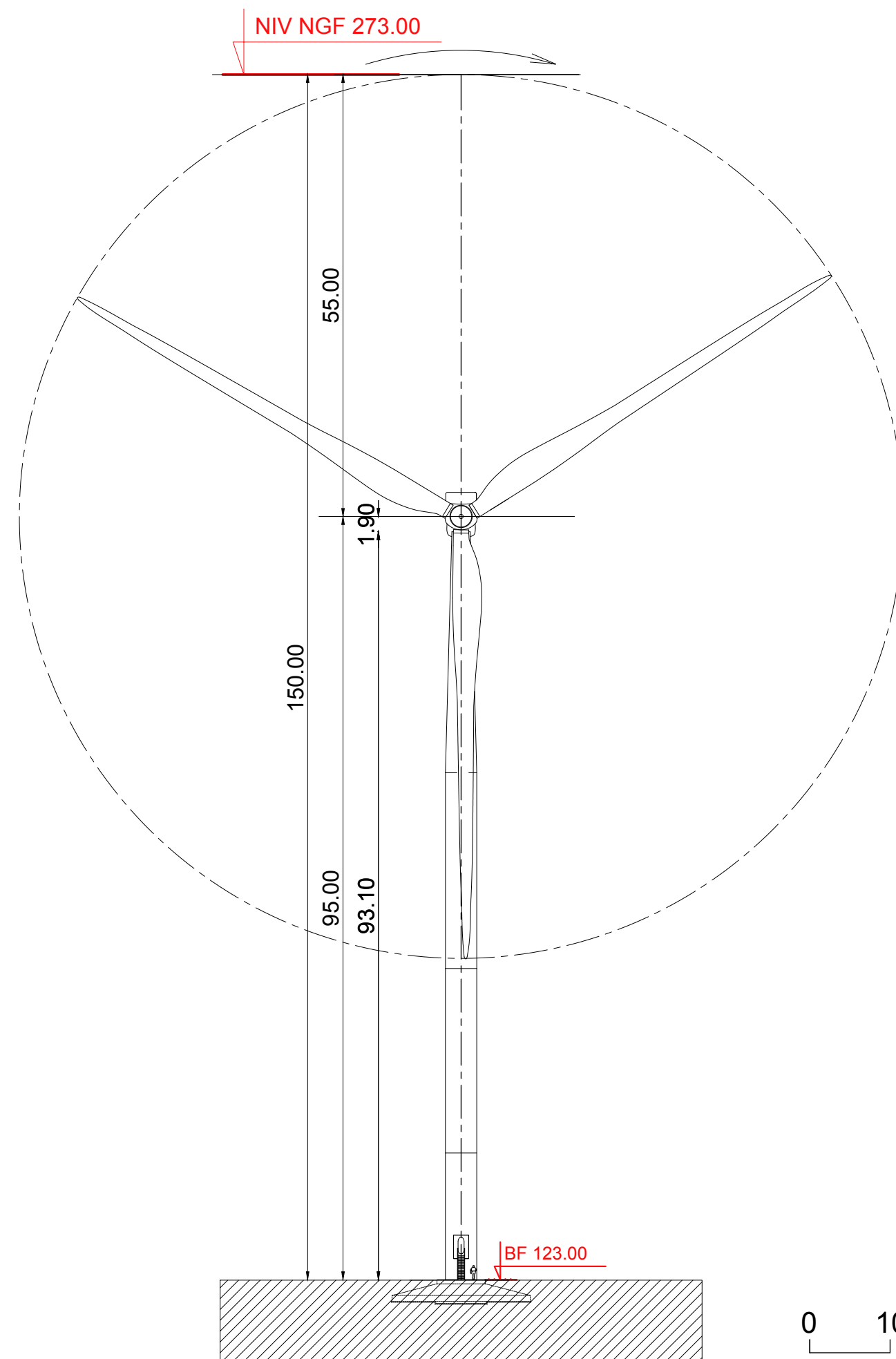
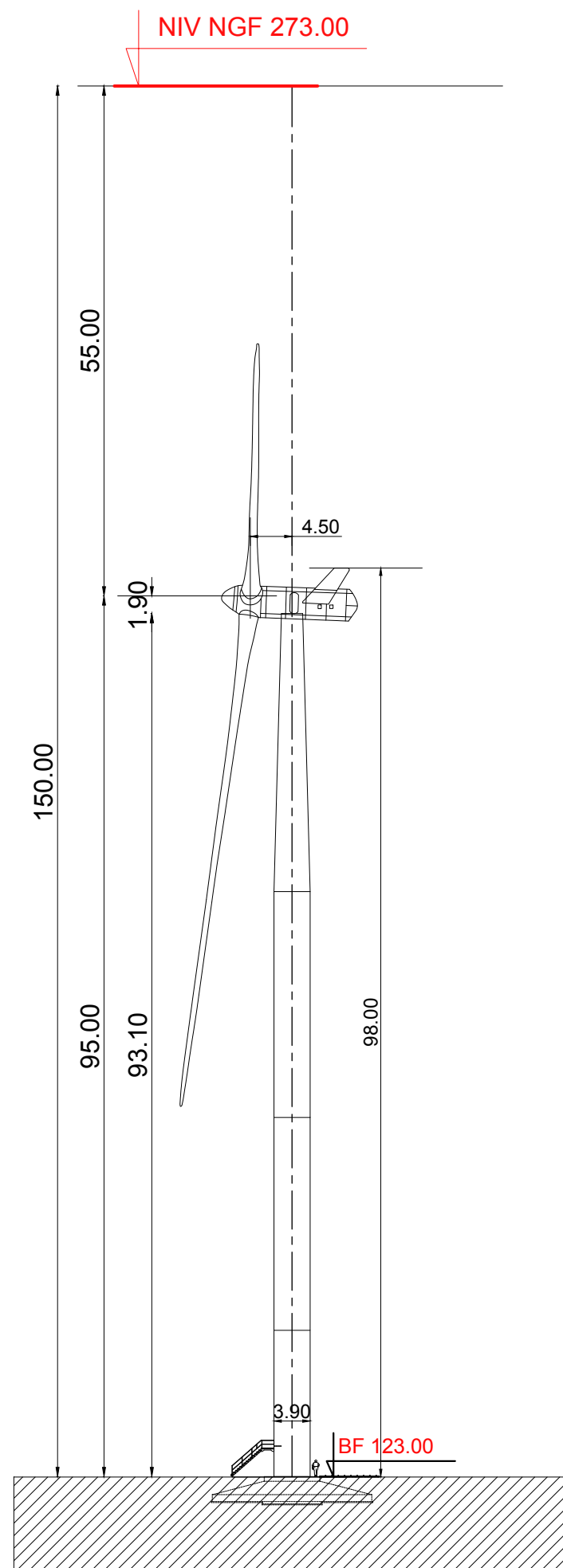


Dagorne-Guillemain
#Architectes

ECHELLE: 1/1000

FAIT A LOUDEAC LE 03.03.20

0 20 m



LEGENDE

NGF RESEAUX DE RATTACHEMENT AU NIVELLEMENT GENERALE DE LA FRANCE- IGN 1969- ALTITUDE NORMALE

TN 120.50 COTES DE NIVEAU DU TERRAIN NATUREL (COTES CALCULEES)

BF 123.20 NIVEAU PROJETE DE BASE DU FUT DE L'EOLIENNE (ARASE FONDATION)

NOTA: LES VALEURS (TN 120.50 - P122.20 - BF 123.20 PFP 123.00) SONT A TITRE INDICATIF

Engie Green Vallée du Larhon - 6 - 1 - cartes et plans du projet architectural

AU-10.3 VUE DE PROFIL DE L'EOLIENNE N°4
AU 10.4 : COUPES C4 SUR TERRAIN

MAITRE D'OUVRAGE	
ENGIE GREEN 3 Allée d'Enghien 54 600 VILLERS LES NANCY	TEL 02 97 88 24 65
PROJET	
IMPLANTATION DE L'EOLIENNE N°4 La Lande Langoyet 22600 SAINT BARNABE	
Rattachement altitude NGF 1969 Système de coordonnées LAMBERT93 CC48 E4: X 1274485.5628 - Y 7231308.0397	




Dagorne-Guillemain
#Architectes

ECHELLE: 1/650
FAIT A LOUDEAC LE 03.03.20

COUPE C4 SUR TERRAIN (+VUE DE PROFIL DE L'EOLIENNE N°4)

COMMUNE DE SAINT BARNABE (22)



n°47

SECTION
ZW-16

SECTION
ZW-17

SECTION
ZW-19

SECTION
ZW-56

SECTION
ZW-57

SECTION
ZW-66

Guimard

Ville

la

VERS EOLIENNE N°4

Chemin de la Lande de Langoyet

LEGENDE

- CABLAGE ENTERRE
- LIMITE CADASTRALE
- LIMITE ENTRE COMMUNE
- EMPRISE VOIRIE EXISTANTE RELEVÉ PAR GEOMETRE
- ou EMPRISE FOSSE EXISTANT
- EMPRISE TALUS
- TALUS BOISE
- BOIS
- LIMITE CULTURE
- CLÔTURE
- EMPRISE DU MAT DE L'EOLIENNE
- PLATE FORME PERMANENTE : AIRE DE GRUTAGE
- VOIRIE PERMANENTE
- PLATE FORME TEMPORAIRE
- PLATE FORME DE FONDATION
- ZONE LIBRE ET SANS OBSTACLE POUR LE PASSAGE DES CAMIONS

Engie Green Vallée du Larhon - 6 - 1 - cartes et plans du projet architectural

AU-10.2 : CHEMIN VERS L'EOLIENNE N°4

MAITRE D'OUVRAGE	
ENGIE GREEN 3 Allée d'Enghien 54 600 VILLERS LES NANCY	TEL 02 97 88 24 65
PROJET	
IMPLANTATION DE L'EOLIENNE N°4 La Lande Langoyet 22600 SAINT BARNABE	
Rattachement altitude NGF 1969 Système de coordonnées LAMBERT93 CC48 E4: X 1274485.5628 - Y 7231308.0397	




Dagorne-Guillemain
Architectes

ECHELLE: 1/1000
FAIT A LOUDEAC LE 03.03.20

0 20 m

COMMUNE DE SAINT BARNABE (22)

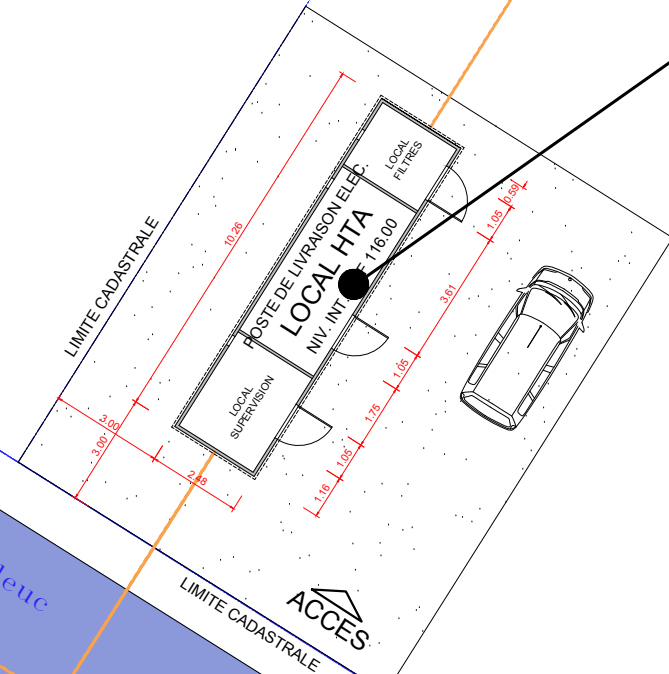


SECTION
ZV-21

POSTE DE LIVRAISON ELECTRIQUE:

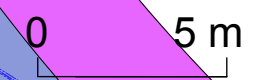
SECTION
ZV-22

Chemin du champ de Savoie à Trohelleuc



LEGENDE

- CABLAGE ENTERRE
- LIMITE CADASTRALE
- LIMITE ENTRE COMMUNE
- EMPRISE VOIRIE EXISTANTE RELEVE PAR GEOMETRE
- ou EMPRISE FOSSE EXISTANT
- EMPRISE TALUS
- TALUS BOISE
- BOIS
- LIMITE CULTURE
- CLÔTURE
- EMPRISE DU MAT DE L'EOLIENNE
- PLATE FORME PERMANENTE : AIRE DE GRUTAGE
- VOIRIE PERMANENTE
- PLATE FORME TEMPORAIRE
- PLATE FORME DE FONDATION
- ZONE LIBRE ET SANS OBSTACLE POUR LE PASSAGE DES CAMIONS



Engie Green Vallée du Larhon - 6 - 1 - cartes et plans du projet architectural

AU-10.2 : VUE INTERIEURE DU POSTE DE LIVRAISON ELECTRIQUE

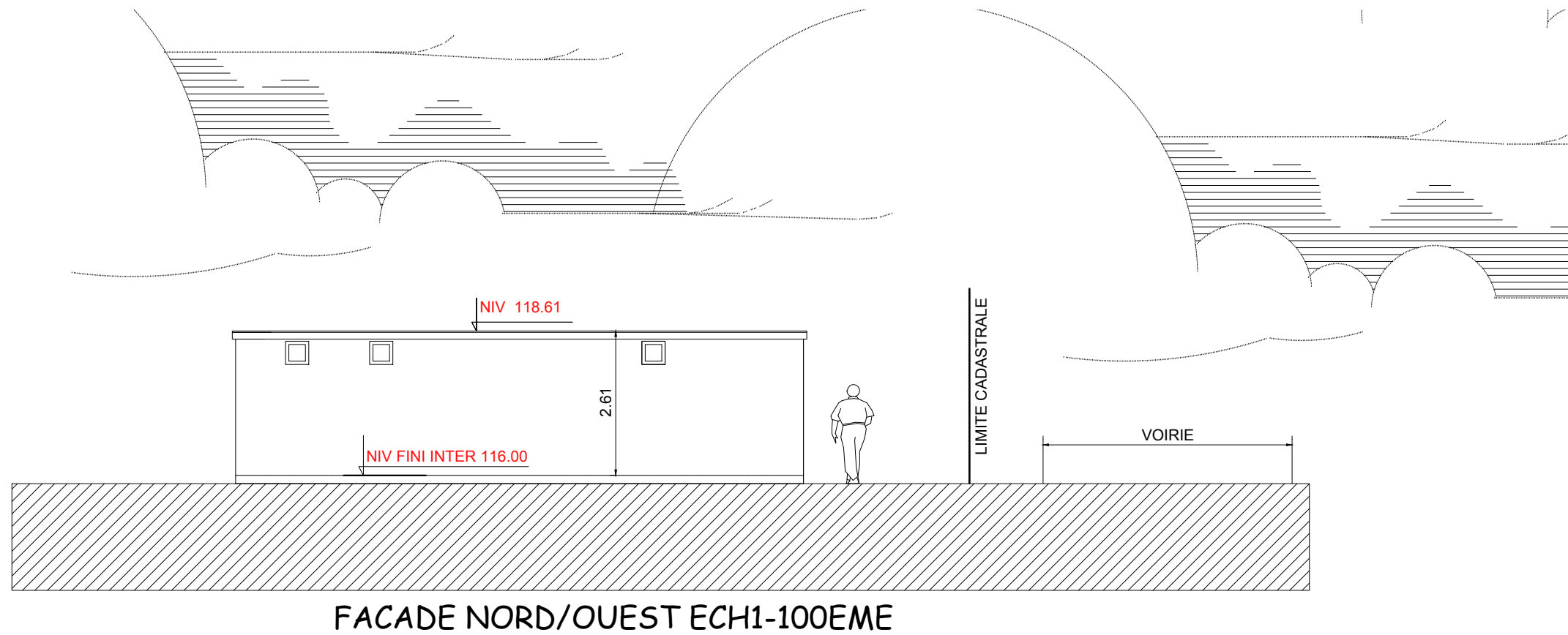
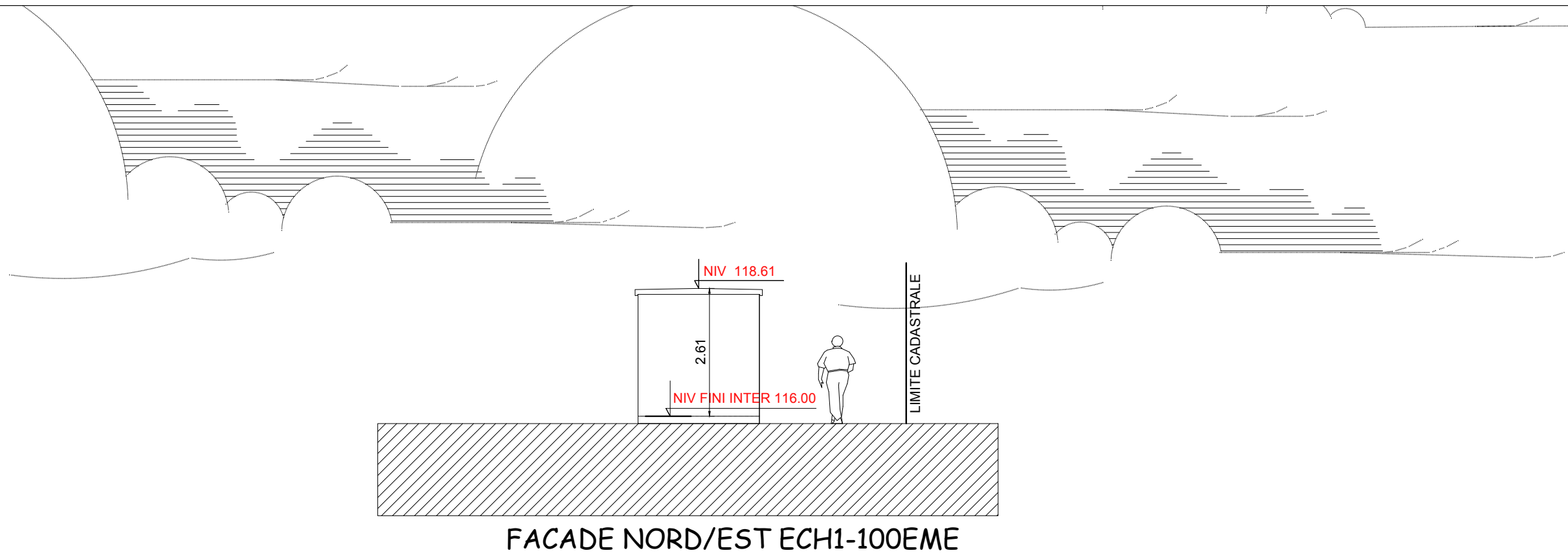
MAITRE D'OUVRAGE	
ENGIE GREEN 3 Allée d'Enghien 54 600 VILLERS LES NANCY TEL 02 97 88 24 65	
PROJET	
IMPLANTATION DU POSTE DE LIVRAISON ELECTRIQUE Savoie 22600 SAINT BARNABE	
Rattachement altitude NGF 1969 Système de coordonnées LAMBERT93 CC48 PDL CENTRE : X 1273759.2386 - Y 7230681.3512	



Dagorne-Guillemain
#Architectes

ECHELLE: 1/200
FAIT A LOUDEAC LE 03.03.20

SECTION
ZV-47



MAITRE D'OUVRAGE
ENGIE GREEN 3 Allée d'Enghien 54 600 VILLERS LES NANCY TEL 02 97 88 24 65
PROJET
IMPLANTATION DU POSTE DE LIVRAISON ELECTRIQUE Savoie 22600 SAINT BARNABE
Rattachement altitude NGF 1969 Système de coordonnées LAMBERT93 CC48 PDL CENTRE : X 1273759.2386 - Y 7230681.3512

Dagorne-Guillemain
#Architectes

ECHELLE: 1/100
FAIT A LOUDEAC LE 03.03.20

Engie Green Vallée du Larhon - 6 - 1 - cartes et plans du projet architectural

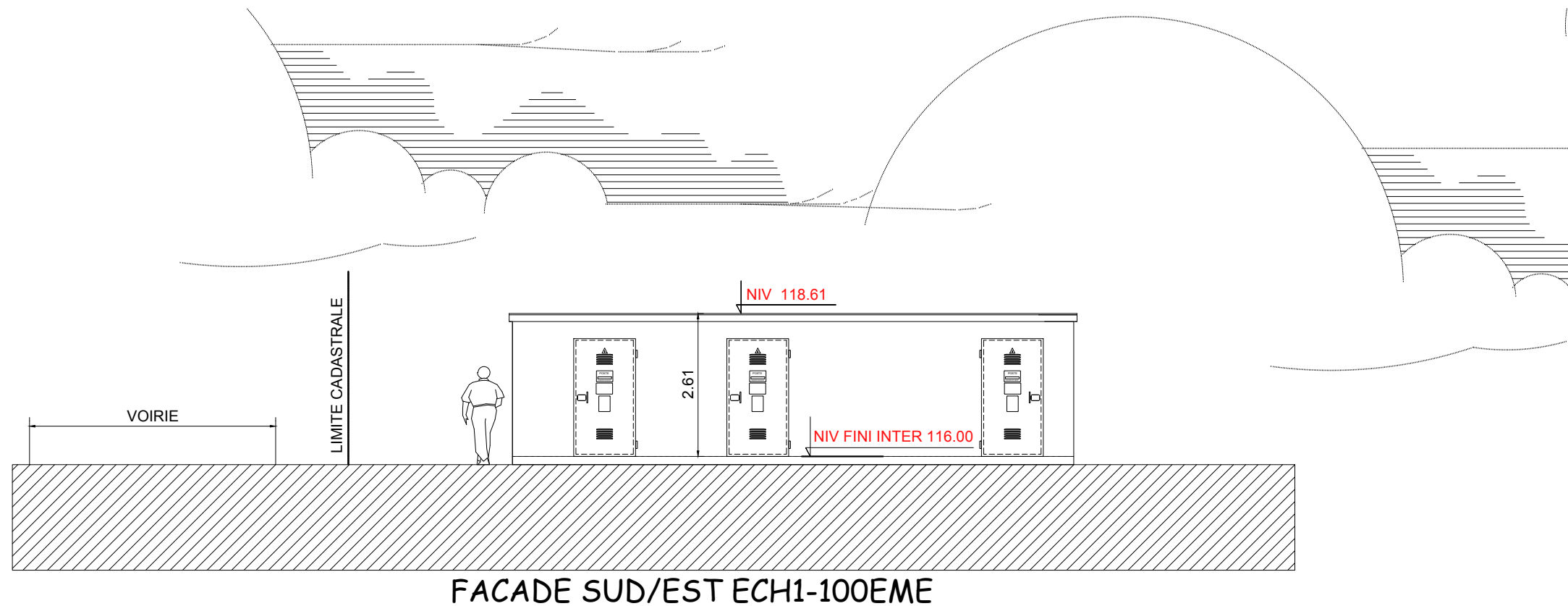
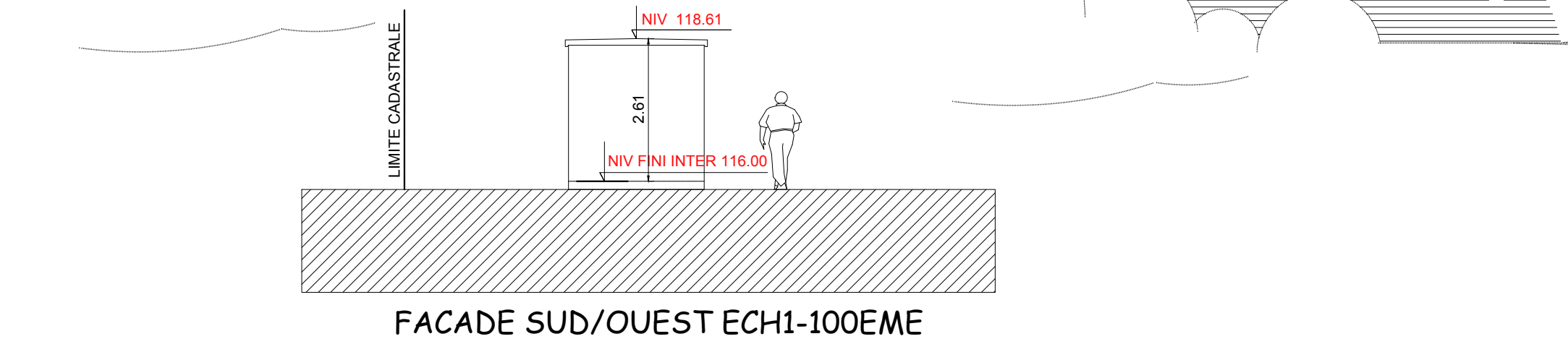
AU-10.3 FACADES DU POSTE DE LIVRAISON ELECTRIQUE
AU 10.4 : PROFIL DU TERRAIN

LEGENDE

TN 120.50 COTES DE NIVEAU DU TERRAIN NATUREL (COTES CALCULEES)

P 121.20 COTES DE NIVEAU DU TERRAIN PROJETE

NOTA: LES VALEURS (TN 120.50 P121.20) SONT A TITRE INDICATIF



MAITRE D'OUVRAGE	
ENGIE GREEN 3 Allée d'Enghien 54 600 VILLERS LES NANCY TEL 02 97 88 24 65	
PROJET	
IMPLANTATION DU POSTE DE LIVRAISON ELECTRIQUE Savoie 22600 SAINT BARNABE	
Rattachement altitude NGF 1969 Système de coordonnées LAMBERT93 CC48 PDL CENTRE : X 1273759.2386 - Y 7230681.3512	

Dagorne-Guillemain
#Architectes

ECHELLE: 1/100
FAIT A LOUDEAC LE 03.03.20

Engie Green Vallée du Larhon - 6 - 1 - cartes et plans du projet architectural

AU-10.3 FACADES DU POSTE DE LIVRAISON ELECTRIQUE
AU 10.4 : PROFIL DU TERRAIN

LEGENDE

TN 120.50	COTES DE NIVEAU DU TERRAIN NATUREL (COTES CALCULEES)
P 121.20	COTES DE NIVEAU DU TERRAIN PROJETE

NOTA: LES VALEURS (TN 120.50 P121.20) SONT A TITRE INDICATIF