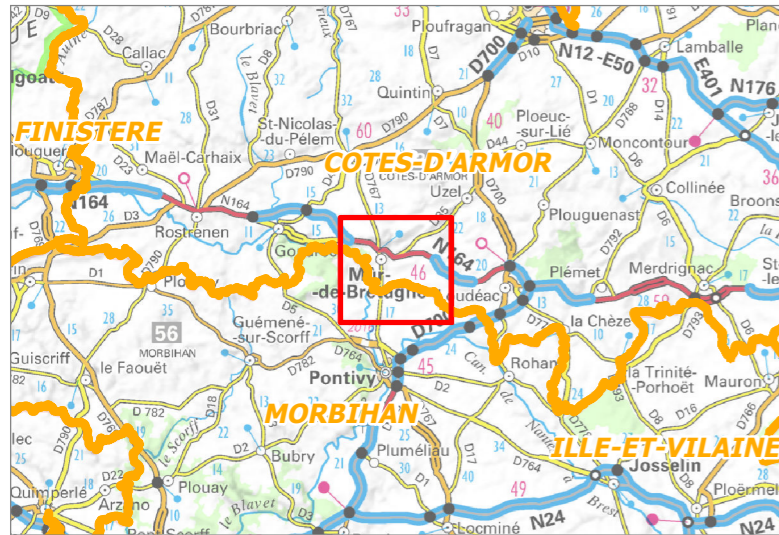








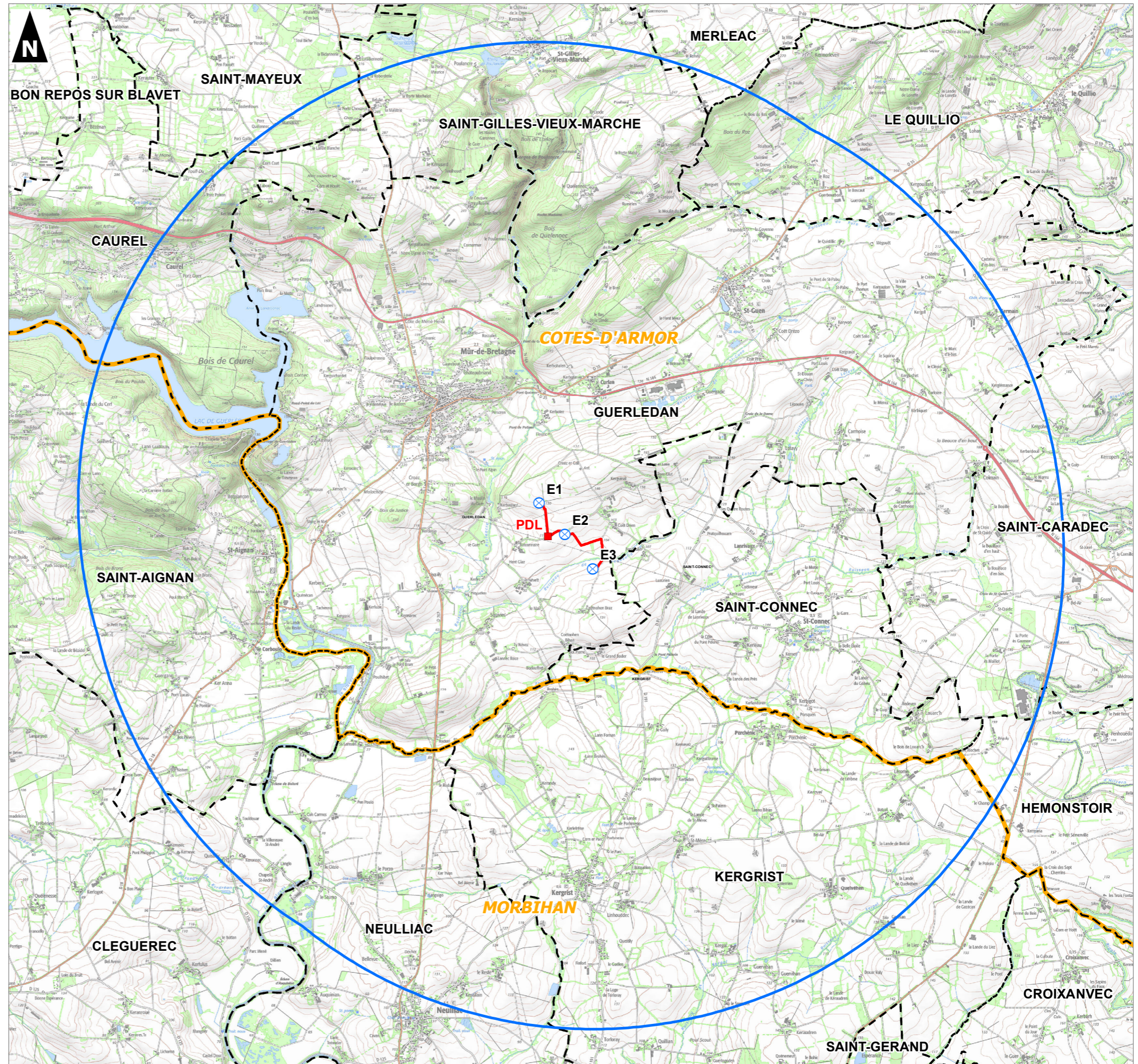
**Localisation des installations  
et rayon d'affichage**

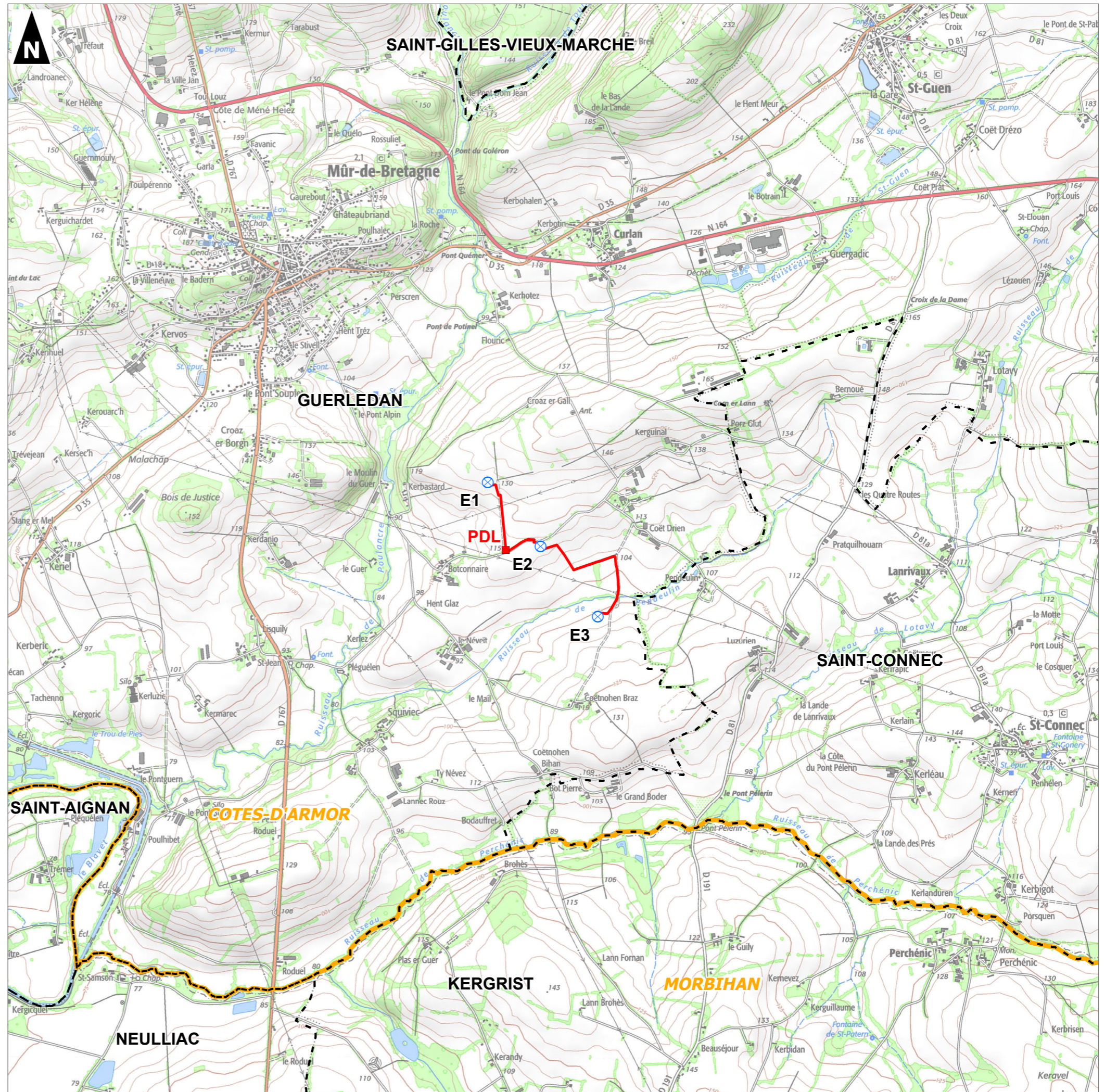
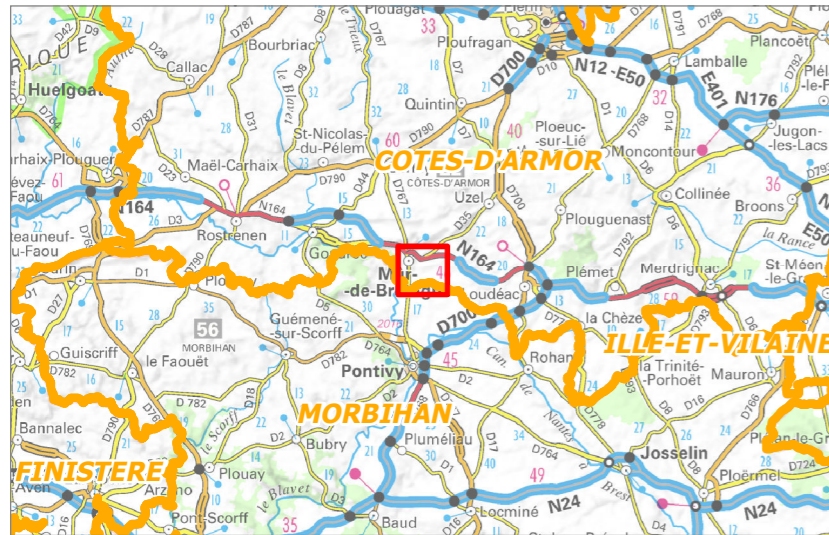







-  Eolienne
-  Poste de livraison
-  Raccordement électrique interne
-  Rayon d'affichage (6 km)
-  Limites communales
-  Limites départementales

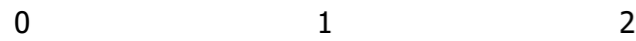


**1:50 000**  
(Pour une impression sur format A3 sans réduction de taille)





-  Eolienne
-  Poste de livraison
-  Raccordement électrique interne
-  Limites communales
-  Limites départementales

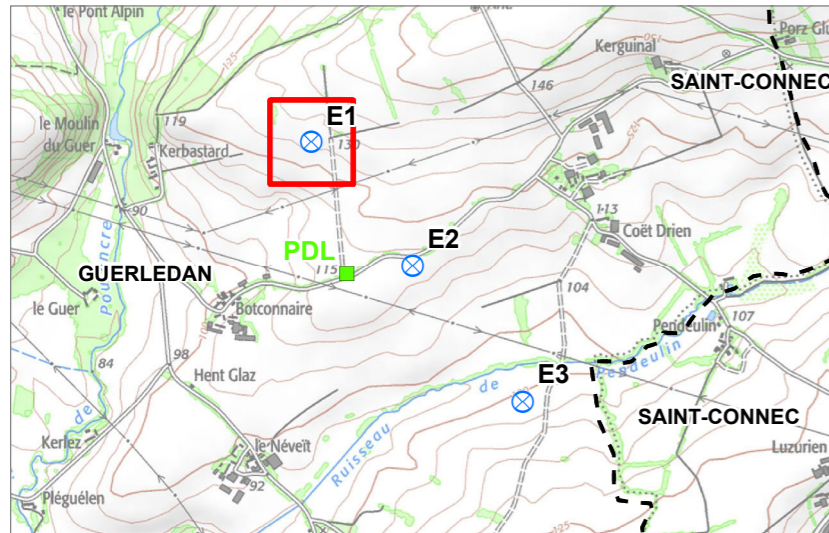


Kilomètres

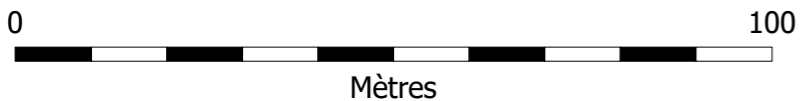
**1:25 000**

(Pour une impression sur format A3 sans réduction de taille)

**Plan d'ensemble - Eolienne E1**

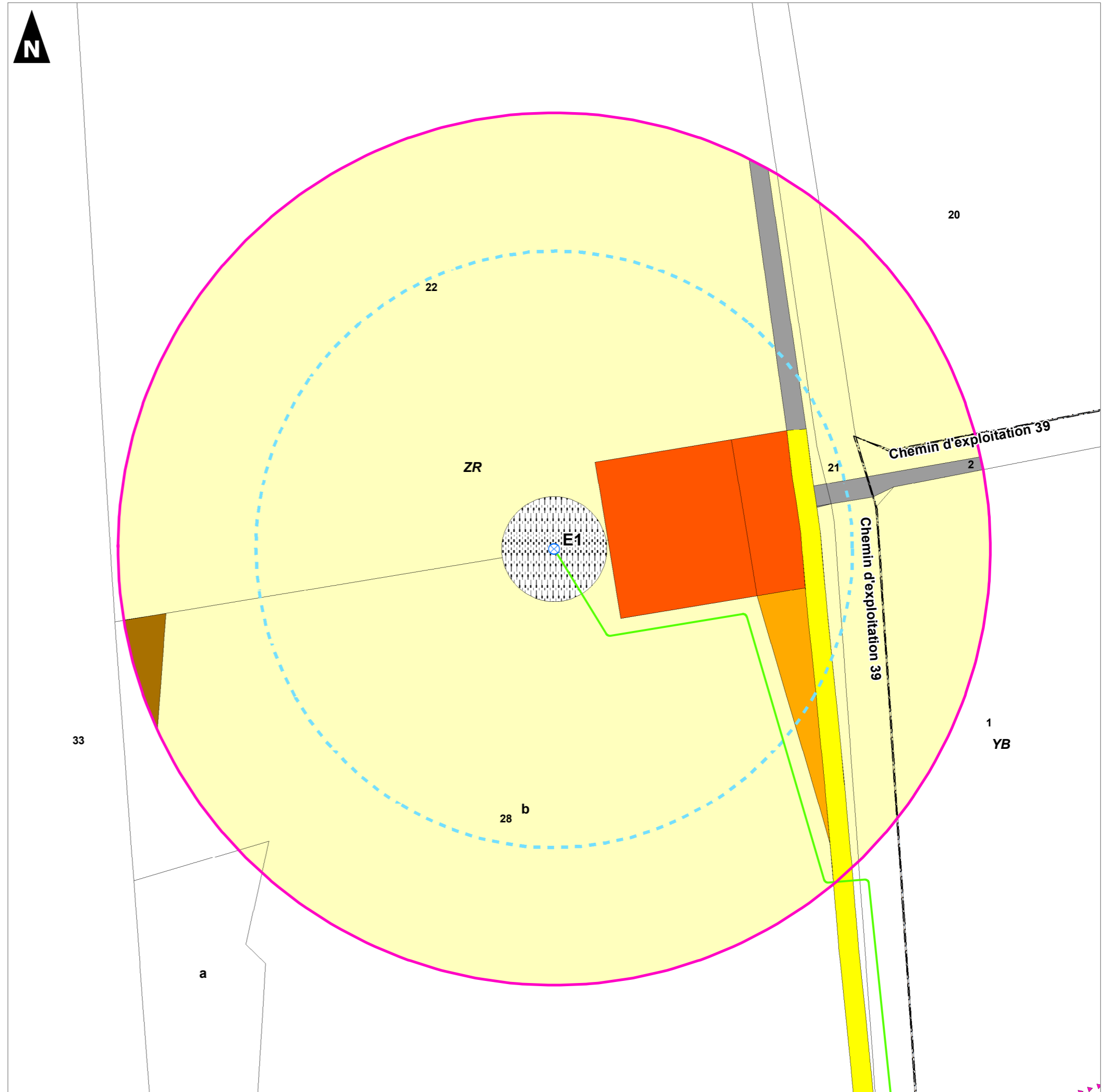


- Eolienne
  - Périmètre de 35 m
  - Raccordement électrique interne
  - Poste de livraison
  - Aire de survol (R=75,6 m)
  - Fondation
  - Plateforme de levage et PDL à créer
  - Voie existante
  - Chemin à élargir
  - Chemin à récréer
  - Chemin et/ou virage à créer
  - Végétation existante (arbres ou haies) à couper
  - Limites cadastrales
  - Limites de section
  - Limites communales
- Réseau d'énergie :**
- Ligne électrique aérienne (63 kV)
- Affectation des terrains (35 m) :**
- Chemin
  - Culture
  - Fourré arbustif

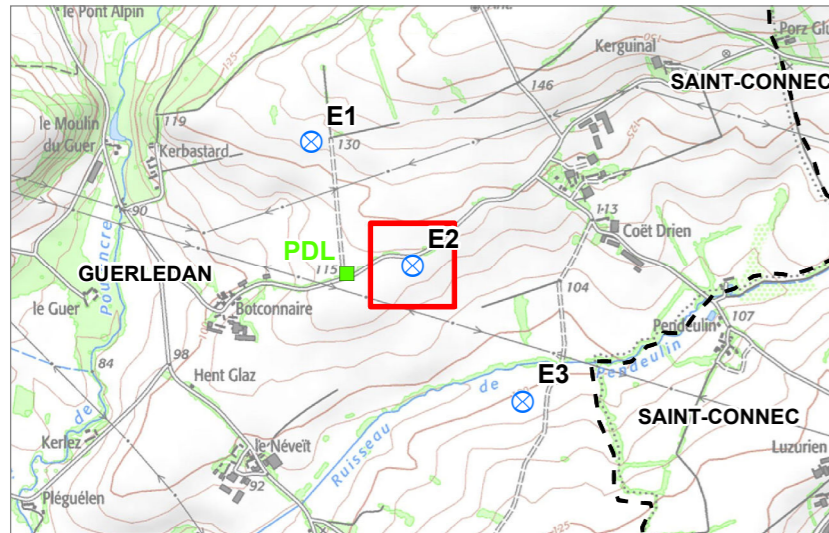


**1:1 000**

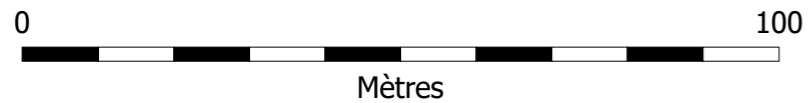
(Pour une impression sur format A3 sans réduction de taille)



**Plan d'ensemble - Eolienne E2**

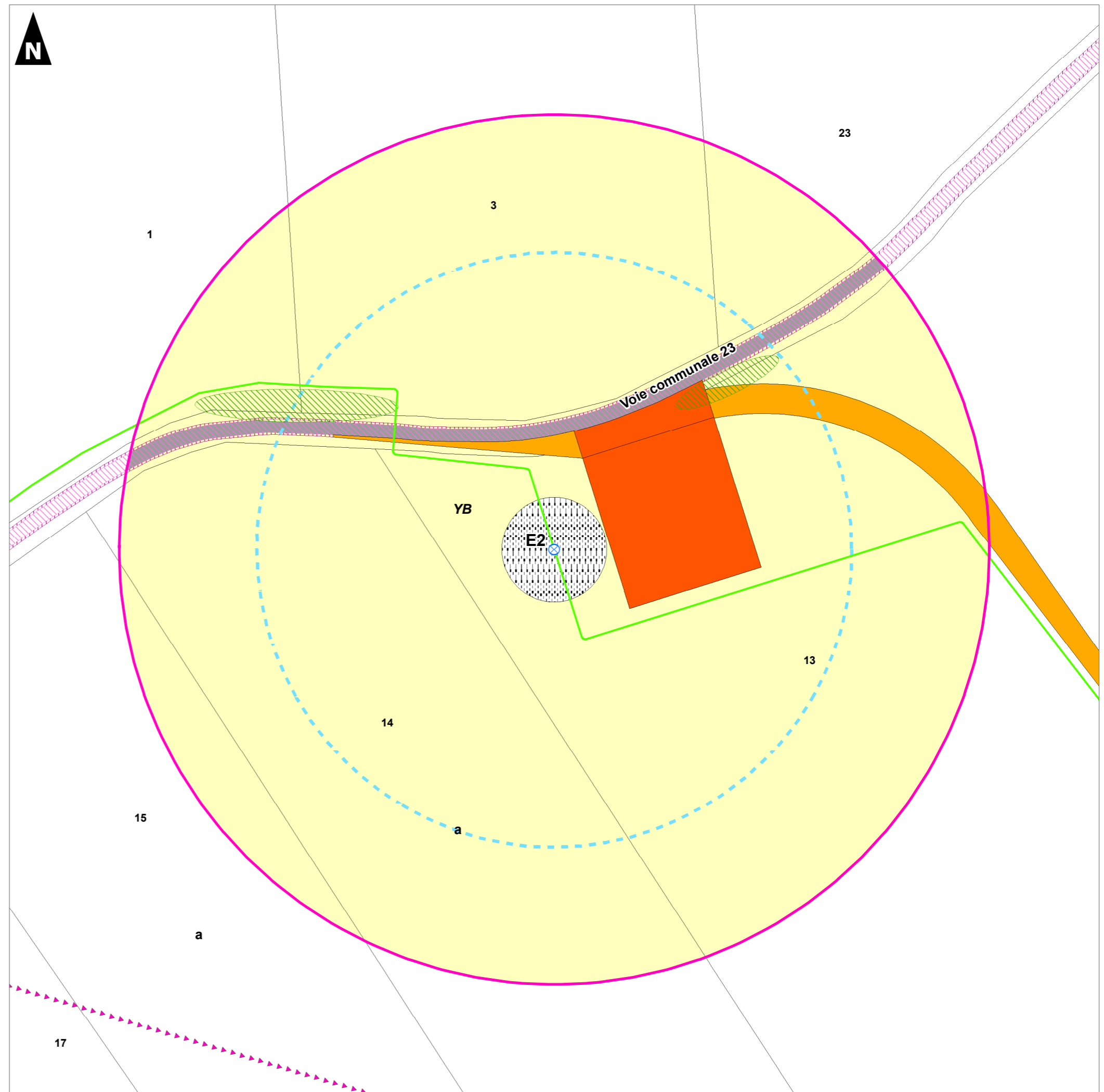


- Eolienne
  - Périmètre de 35 m
  - Raccordement électrique interne
  - Poste de livraison
  - Aire de survol (R=75,6 m)
  - Fondation
  - Plateforme de levage et PDL à créer
  - Voie existante
  - Chemin à élargir
  - Chemin à récréer
  - Chemin et/ou virage à créer
  - Végétation existante (arbres ou haies) à couper
  - Limites cadastrales
  - Limites de section
  - Limites communales
- Réseau d'énergie :**
- Ligne électrique aérienne (63 kV)
- Affectation des terrains (35 m) :**
- Chemin
  - Culture

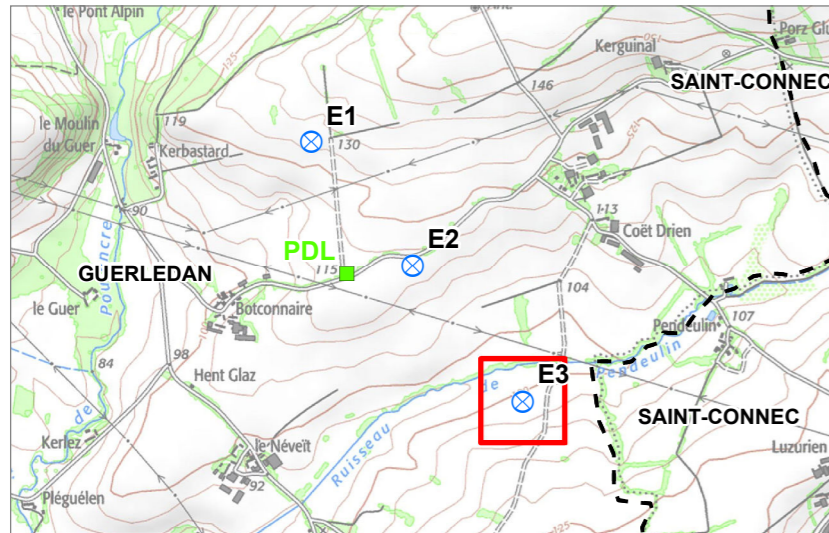


**1:1 000**

(Pour une impression sur format A3 sans réduction de taille)



**Plan d'ensemble - Eolienne E3**

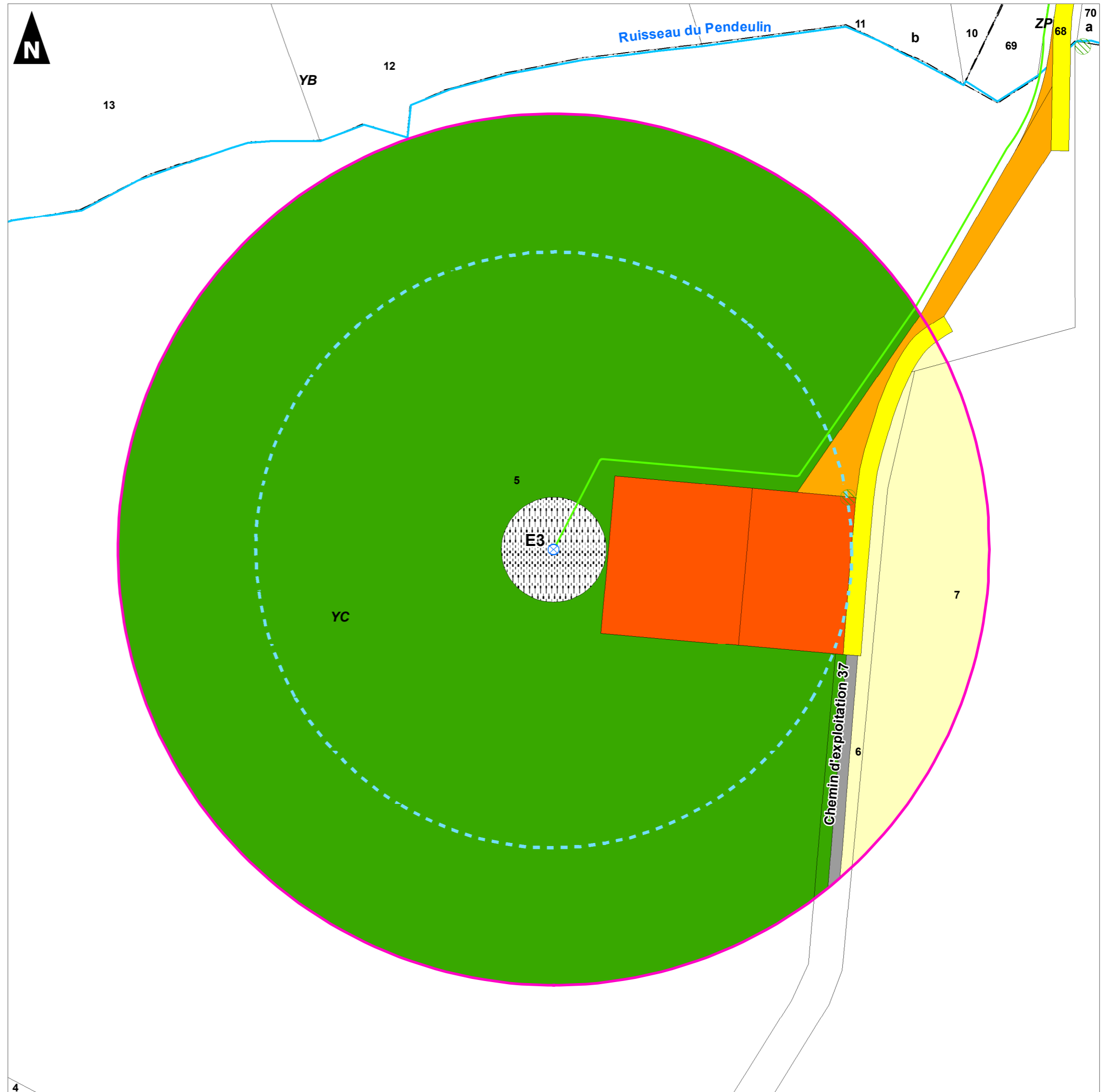


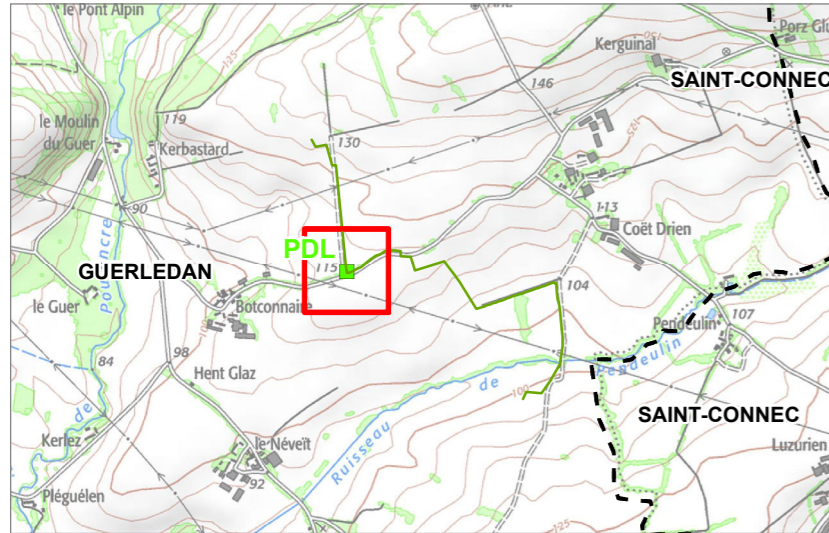
- Eolienne
- Périmètre de 35 m
- Raccordement électrique interne
- Poste de livraison
- Aire de survol (R=75,6 m)
- Fondation
- Plateforme de levage et PDL à créer
- Voie existante
- Chemin à élargir
- Chemin à récréer
- Chemin et/ou virage à créer
- Végétation existante (arbres ou haies) à couper
- Limites cadastrales
- Limites de section
- Limites communales
- Réseau hydrographique :**
- Cours d'eau
- Affectation des terrains (35 m) :**
- Chemin
- Culture
- Prairie temporaire



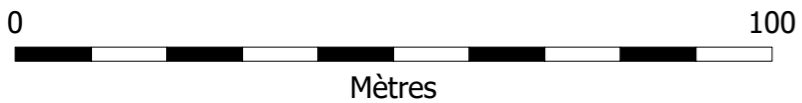
**1:1 000**

(Pour une impression sur format A3 sans réduction de taille)





- Eolienne
  - Périmètre de 35 m
  - Raccordement électrique interne
  - Poste de livraison
  - Aire de survol (R=75,6 m)
  - Fondation
  - Plateforme de levage et PDL à créer
  - Voie existante
  - Chemin à élargir
  - Chemin à récréer
  - Chemin et/ou virage à créer
  - Végétation existante (arbres ou haies) à couper
  - Limites cadastrales
  - Limites de section
  - Limites communales
- Réseau d'énergie :**
- Ligne électrique aérienne (63 kV)
- Affectation des terrains (35 m) :**
- Chemin
  - Culture
  - Prairie temporaire



**1:1 000**

(Pour une impression sur format A3 sans réduction de taille)

