



**PRÉFET
DES CÔTES-
D'ARMOR**

*Liberté
Égalité
Fraternité*



Comité de gestion de la ressource en eau (CGRE) des Côtes- d'Armor

9 août 2022



Plan de la présentation

- Données météorologiques
 - Pluviométrie
 - Indices sols
- État des ressources juillet 2022
 - Milieux : cours d'eau, eaux souterraines, barrages
 - Gestion de l'eau destinée à la consommation humaine (EDCH)
- Bilan – propositions – discussion
Avis sur les restrictions du projet d'arrêté

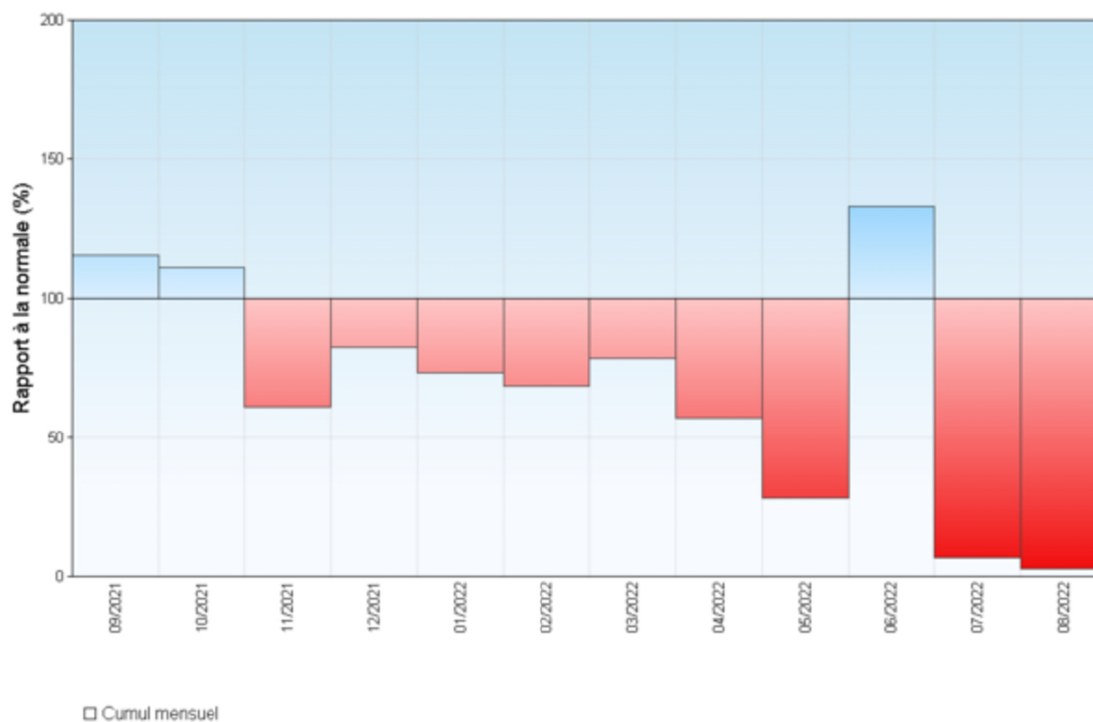




Données pluviométriques

Rapport à la normale de référence 1991-2020 des cumuls mensuels de précipitations agrégées
Côtes-d'Armor

septembre 2021 à août 2022



I: période en cours

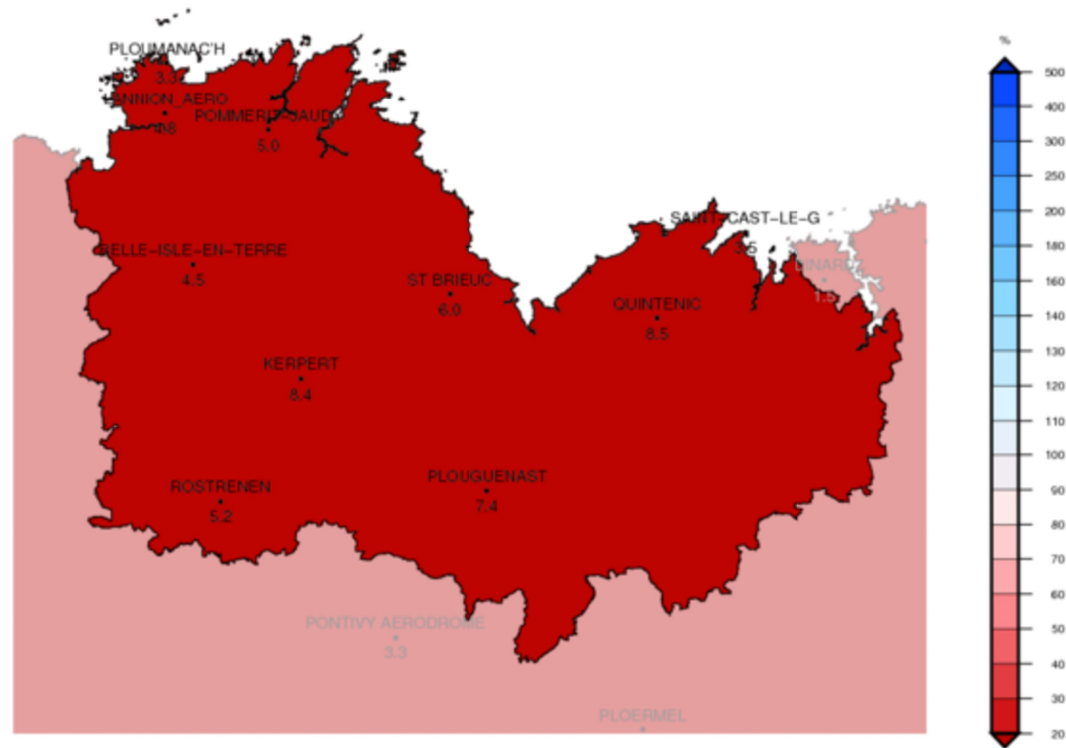
Edité le : 08/08/2022 - Produit élaboré avec les données disponibles du : 08/08/2022 à 11:45 UTC



Données pluviométriques

Rapport à la moyenne mensuelle de référence 1991-2020 des cumuls de précipitations
Côtes-d'Armor

Août 2022



Edité le : 08/08/2022 - Produit élaboré avec les données disponibles du : 08/08/2022 à 09:34 UTC



**PRÉFET
DES CÔTES-
D'ARMOR**

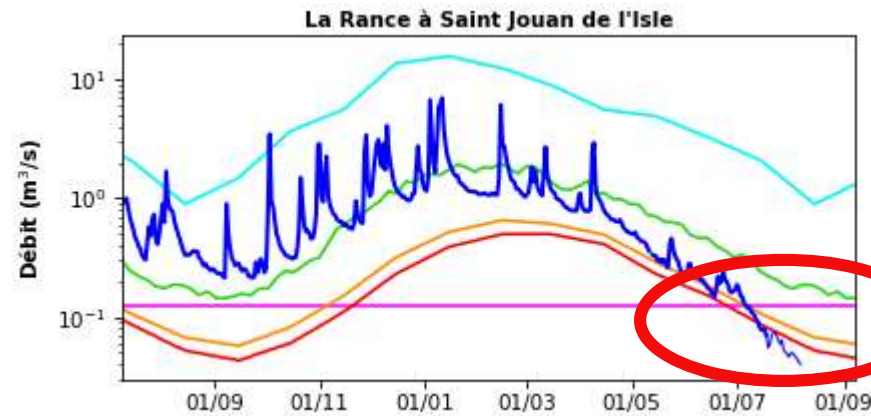
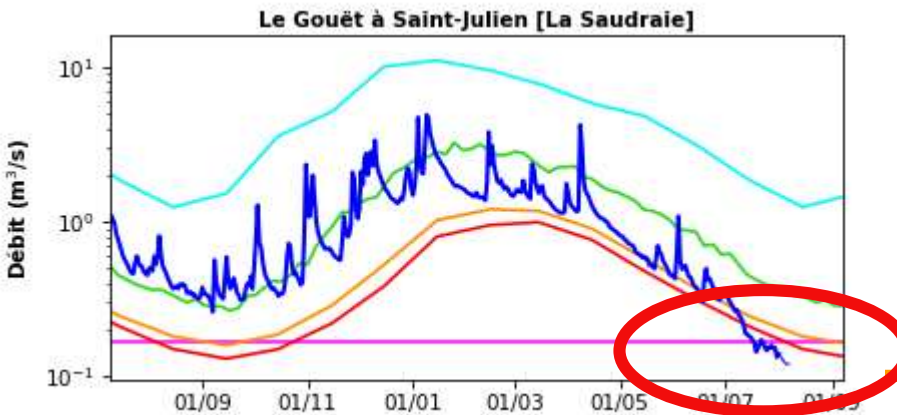
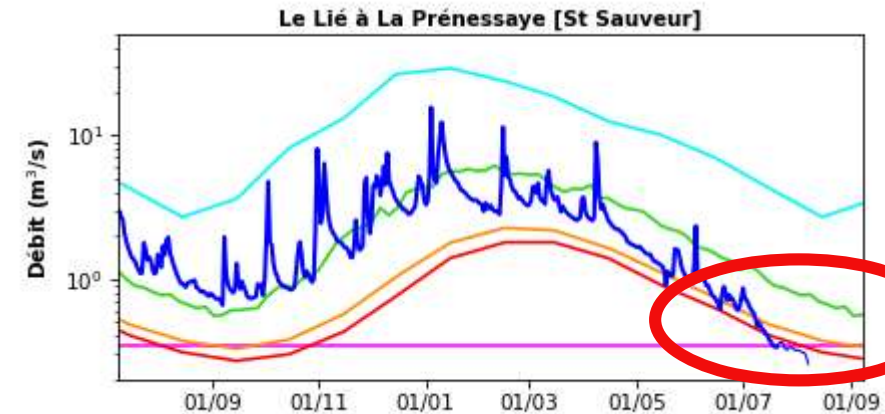
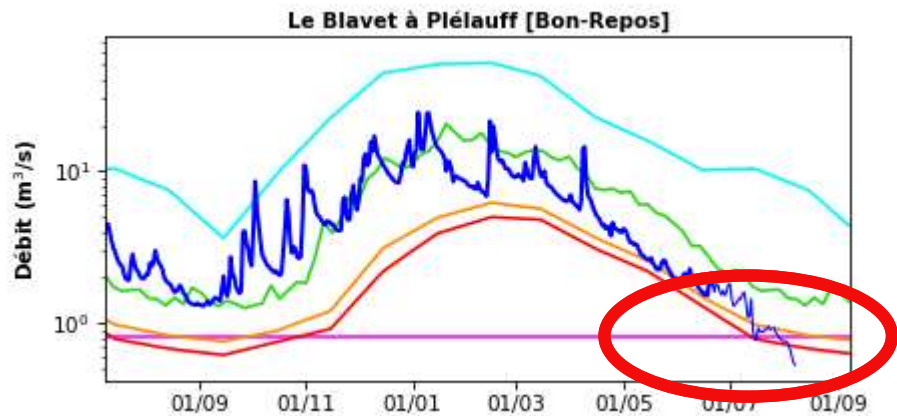
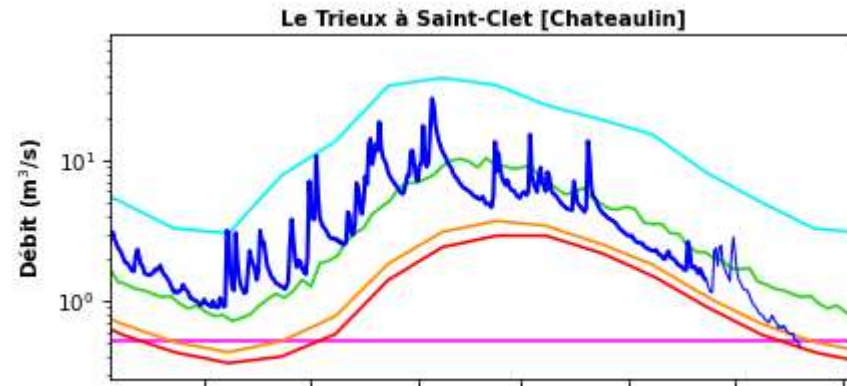
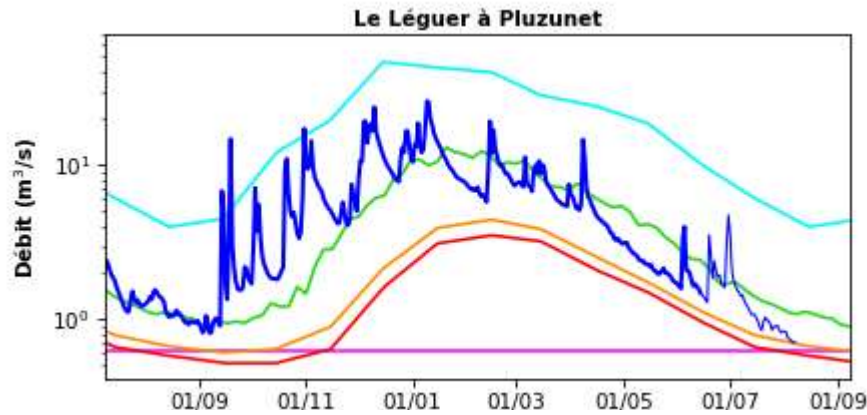
*Liberté
Égalité
Fraternité*



État des ressources



Etat des ressources juin 2022



État des ressources août 2022

2022					Comparaison débit actuel/ QMNA				Seuil arrêté sécheresse				
Secteur	Station Hydro	1/10ème	Station hydro QMNA5	Moyenne sur 3 jours au 08/08	< au 1/10ème	< au QMNA5	< au QMNA5 Aout	< au QMNA 2011	Vigilance	Niveau 1 Alerte	Niveau 2 Alerte renforcée	Niveau crise	Résultat
Centre	Leff - Quemper	0,274	0,260	0,35	0,076	0,090	0,031	0,182	0,285	0,275	0,25	0,2	RAS
Centre	Gouët - Saint-Julien	0,165	0,210	0,12	-0,045	-0,090	-0,131	-0,029		0,17	0,15	0,13	Crise
Centre	Ic - Binic	0,060	0,089	0,12	0,060	0,031	0,016	0,120			0,1	0,09	RAS
EST	Arguenon - Jugon	0,081	0,042	0,005	-0,076	-0,037	-0,045	-0,012	0,05	0,025	0,02	0,013	Crise
EST	Frémur - Bois Joli	0,023	0,019	0,01	-0,013	-0,009	-0,013	-0,008					
EST	Gouessant - Andel	0,146	0,067	0,06	-0,086	-0,007	-0,020	-0,005			0,05	0,04	RAS
EST	Rance St Jouan de l'isle	0,122	0,111	0,04	-0,082	-0,071	-0,086	-0,052		0,08	0,065	0,05	Crise
OUEST	Trioux - Saint-Clet	0,522	0,590	0,47	-0,052	-0,120	-0,208	0,010	0,580	0,540	0,500	0,430	Alerte renforcée
OUEST	Leguer - Pluzunet	0,612	0,710	0,7	0,088	-0,010	-0,065	0,138	0,730	0,680	0,650	0,600	vigilance
OUEST	Guindy - Plouguiel	0,126	0,200	0,27	0,224	0,150	0,121	0,152					
OUEST	Jaudy - Matallot	0,172	0,150	0,22	0,048	0,070	0,033	0,098			0,14	0,115	RAS
OUEST	Leguer - Belle Isle	0,477	0,560	0,54	0,083	0,000	-0,056	0,144					
SUD	Lié - Prénessay	0,345	0,460	0,26	-0,085	-0,200	-0,280	-0,171	0,500	0,400	0,350	0,300	Crise
SUD	Oust à Hémonstoir	0,319	0,210	0,18	-0,139	-0,030	0,049	0,055		0,22	0,19	0,15	Crise
SUD	Oust à Pleugriffet	2,360	0,660	0,7	-1,660	0,040	0,400	0,000			0,45	0,28	Crise
Sud-Ouest	Blavet Plélauff	0,825	0,880	0,53	-0,295	-0,350	-0,270	-0,220	0,89	0,85	0,76	0,68	Crise
Sud-Ouest	Blavet - Kérien	0,036	0,033	0,02	-0,016	-0,013	-0,013	-0,004			0,03	0,025	Crise
Sud-Ouest	Hyères Trébivan	0,436	0,220	0,15	-0,286	-0,070	-0,030	0,009		0,22	0,18	0,14	Alerte renforcée
	Trioux - Saint-Péver	0,270	0,320	0,21	0,010	-0,040	-0,084	0,033					
	Urne - Magenta	0,042	0,034	0,01	-0,012	-0,004	-0,019	0,007					
	Yar - Treduder	0,079	0,130	0,12	0,061	0,010	-0,006	0,033					



**PRÉFET
DES CÔTES-
D'ARMOR**

*Liberté
Égalité
Fraternité*



**Direction
des terri**

2022

Secteur	Station Hydro
Centre	Leff - Quemper
Centre	Gouët - Saint-Julien
Centre	Ic - Binic
EST	Arguenon - Jugon
EST	Frémur - Bois Joli
EST	Gouessant - Andel
EST	Rance St Jouan de l'isle
OUEST	Trieux - Saint-Clet
OUEST	Leguer - Pluzunet
OUEST	Guindy - Plouguiel
OUEST	Jaudy - Matallot
OUEST	Leguer - Belle Isle
SUD	Lié - Prénessaye
SUD	Oust à Hémonstoir
SUD	Oust à Pleugriffet
Sud-Ouest	Blavet Plélauff
Sud-Ouest	Blavet - Kérien
Sud-Ouest	Hyères Trébivan
	Trieux - Saint-Péver
	Urne - Magenta
	Yar - Treduder

Moyenne sur 3 jours au 26/07	Moyenne sur 3 jours au 08/08
0,37	0,35
0,14	0,12
0,14	0,12
0,01	0,005
0,01	0,01
0,07	0,06
0,06	0,04
0,68	0,47
0,85	0,7
0,35	0,27
0,29	0,22
0,56	0,54
0,32	0,26
0,01	0,18
0,37	0,7
0,94	0,53
0,02	0,02
0,22	0,15
0,28	0,21
0,03	0,01
0,14	0,12

résultat au 26/07	Résultat au 08/08
RAS	RAS
Alerte renforcée	CRISE
RAS	RAS
Alerte renforcée	CRISE
RAS	RAS
Alerte renforcée	CRISE
RAS	Alerte renforcée
RAS	Vigilance
RAS	RAS
Alerte renforcée	CRISE
Alerte renforcée	CRISE
Alerte renforcée	CRISE
RAS	CRISE
Alerte renforcée	CRISE
RAS	Alerte renforcée

État des ressources juin 2022 / seuils de l'arrêt

- Données du 7 août

- Arguenon : 0,005 m³/s en moyenne sur 3 jours (la moyenne des Qmj sur les 5 derniers jours est inférieure au seuil Crise depuis plus de 10 jours)
- Rance : 0,04 m³/sen moyenne sur 3 jours (la moyenne des Qmj sur les 5 derniers jours est inférieure au seuil Crise depuis 7 jours)
- Lié : 0,26 m³/sen moyenne sur 3 jours (la moyenne des Qmj sur les 5 derniers jours est inférieure au seuil Crise depuis 1 jour)
- Trieux : 0,47 m³/s en moyenne sur 3 jours (la moyenne des Qmj sur les 5 derniers jours est inférieure au seuil Alerte depuis 1 jour)
- Gouët : 0,12 m³/s en moyenne sur 3 jours (la moyenne des Qmj sur les 5 derniers jours est inférieure au seuil Crise depuis 2 jours)

Suivi de l'EDCH (SDAEP)

- Secteur Lié : forte diminution des débits du Lié. La situation pourrait devenir tendue dans les jours à venir si la baisse se poursuit.
- Secteur Arguenon-Rance : stock Ville-Hatte : OK, mais toujours une forte sollicitation de l'usine qui fonctionne en pointe quasiment 24h/24.
- Secteur Gouët-Trieux-Leff : stock St-Barthélémy : OK, mais toujours une forte sollicitation de l'usine pour soutenir le Lié, Guingamp et la côte du Goëlo jusqu'à Paimpol.
- Secteur SMKU (syndicat mixte de Kerné Uhel) : stock "en gestion", baisse des eaux souterraines, disponibilité technique sur l'usine de Kerné Uhel en réserve.
- Secteur Trégor : situation maîtrisée, mais forte diminution de la ressource superficielle. Le SMKZ (Syndicat mixte de Kerjaulez) est encore en réserve.
- Un début de baisse de production est observable sur les **eaux souterraines**.
- Difficultés probables à respecter les débits réservés, même abaissés au 1/20^{ème} en aval des prises d'eau superficielle.





Historique

- Au titre des milieux aquatiques
- Mise en **vigilance** sécheresse de l'ensemble du département : arrêté préfectoral du 13 juillet 2022
- Mise en **alerte sécheresse** de l'ensemble du département : arrêté préfectoral du 21 juillet 2022
- Mise en alerte sécheresse de l'ensemble du département – Mise en **alerte renforcée des zones SUD et EST** : arrêté préfectoral du 28 juillet 2022





Bilan – propositions – discussion

Evolution très rapide de la situation hydrographique (national, régional, département).

Un projet d'arrêté proposé le vendredi 5 août qui n'est déjà plus d'actualité (zones Centre, Ouest et Sud-Ouest : **alerte renforcée** et zones Sud et Est : **crise**).

Une nouvelle évolution qui conduit au 9 août à une situation de crise sur 3 secteurs et donc sur l'ensemble du département.

La nécessité de préserver l'eau potable pour les usages essentiels : consommation humaine, santé et sanitaire, production.



Bilan – propositions – discussion

Examen du cadre et des propositions de restriction





Communication

- Info sécheresse 22 :

<https://www.cotes-darmor.gouv.fr/Politiques-publiques/Environnement-et-transition-energetique/INFO-SECHERESSE-22>

