



Centrale Eolienne Neo Avel
Commune de Canihuel

AUTORISATION ENVIRONNEMENTALE

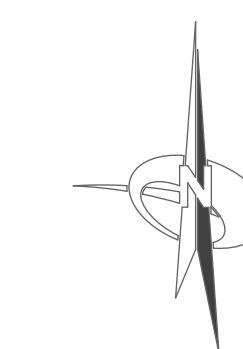
PLAN DE SITUATION DES INSTALLATIONS

| | | |
|---|------------------------------|------------------|
| CENTRALE EOLIENNE NEO AVEL 4 rue Euler - 75008 Paris | | Document n° 1 |
| 23.11.2020 | Ech : 1/25000 ^{ème} | Format A0 |

-  RAYON D'AFFICHAGE : 6 km
-  EOLIENNES (4 unités)

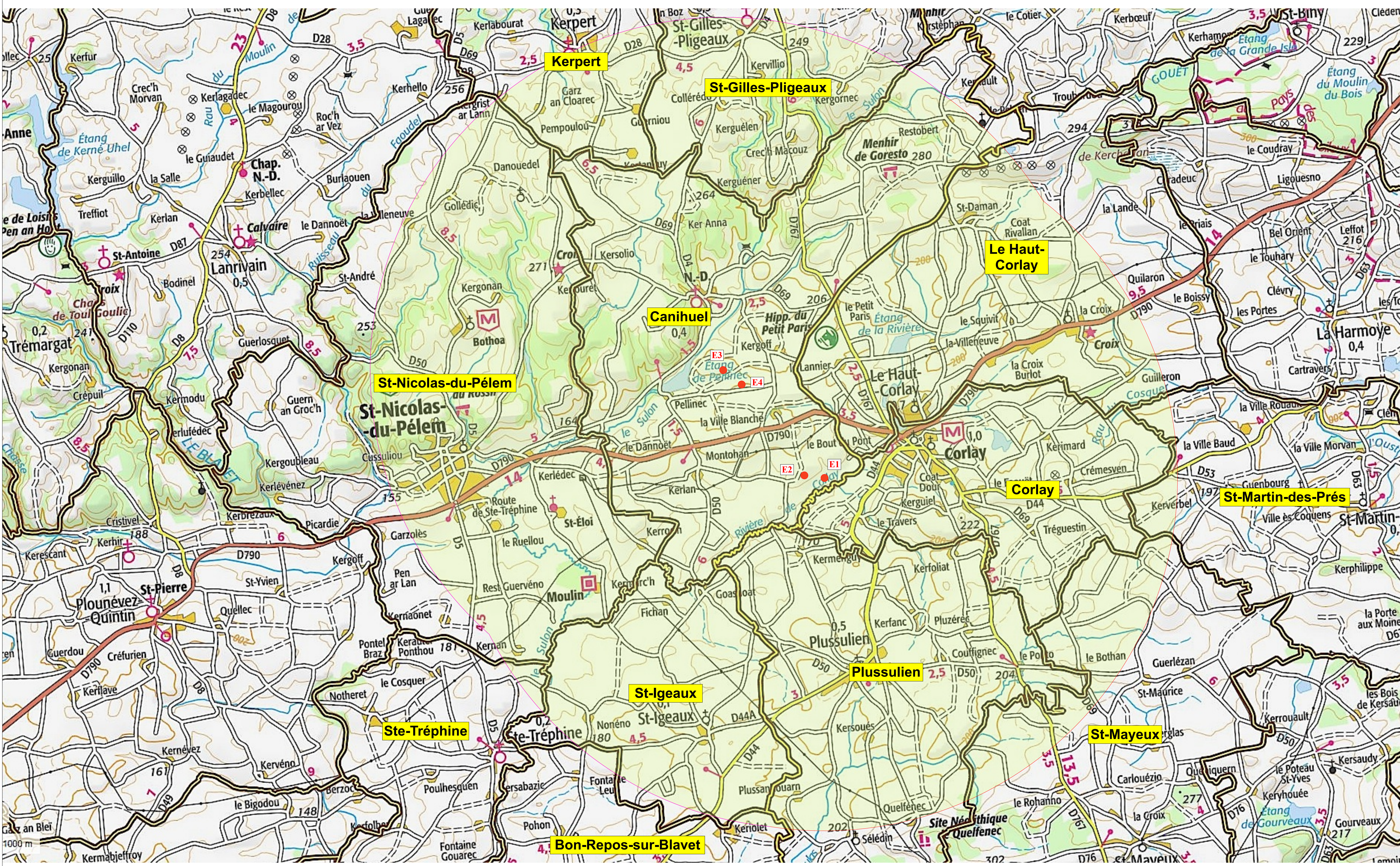
Communes concernées par l'affichage

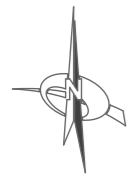
| CODE INSEE | NOM DE LA COMMUNE |
|------------------------------------|------------------------|
| Département des Côtes d'Armor (22) | |
| 22029 | Canihuel |
| 22047 | Corlay |
| 22092 | Kerpert |
| 22074 | Le Haut-Corlay |
| 22107 | Bon-Repos-sur-Blavet |
| 22244 | Plussulien |
| 22294 | Saint-Gilles-Pligeaux |
| 22334 | Saint-Igeaux |
| 22313 | Saint-Martin-des-Prés |
| 22316 | Saint-Mayeux |
| 22321 | Saint-Nicolas-du-Pélem |
| 22331 | Sainte-Tréphine |



0 2500

Latitudes et Longitudes exprimées en Coordonnées Lambert 93
Distances exprimées en Mètres



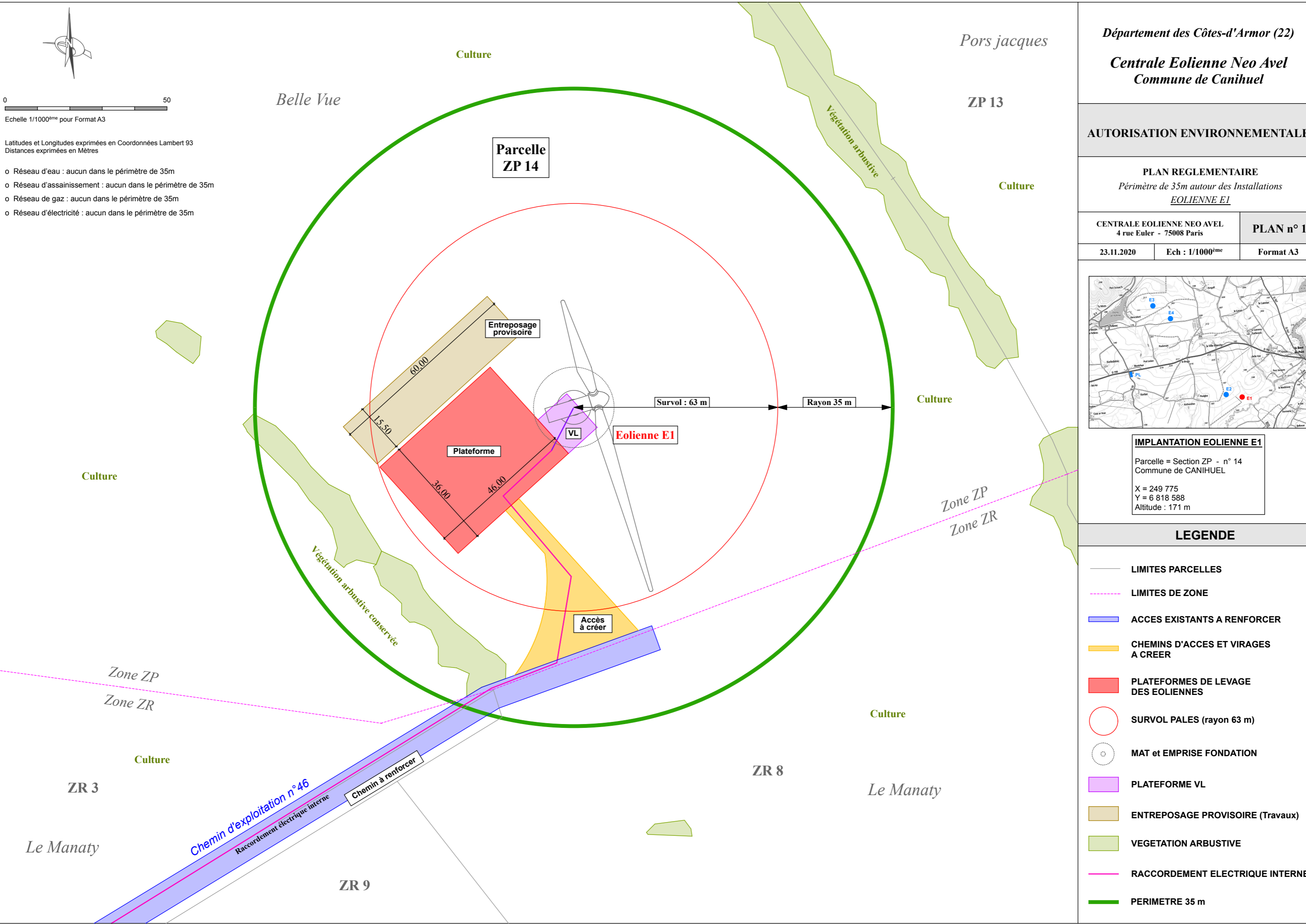


0 50

Echelle 1/1000^{ème} pour Format A3

Latitudes et Longitudes exprimées en Coordonnées Lambert 93
Distances exprimées en Mètres

- o Réseau d'eau : aucun dans le périmètre de 35m
- o Réseau d'assainissement : aucun dans le périmètre de 35m
- o Réseau de gaz : aucun dans le périmètre de 35m
- o Réseau d'électricité : aucun dans le périmètre de 35m



Département des Côtes-d'Armor (22)
Centrale Eolienne Neo Avel
Commune de Canihuel

AUTORISATION ENVIRONNEMENTALE

PLAN REGLEMENTAIRE
Périmètre de 35m autour des Installations
EOLIENNE E1

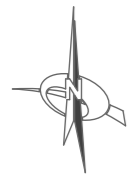
| | |
|---|---------------------------------------|
| CENTRALE EOLIENNE NEO AVEL 4 rue Euler - 75008 Paris | PLAN n° 1 |
| 23.11.2020 | Ech : 1/1000 ^{ème} Format A3 |



IMPLANTATION EOLIENNE E1
Parcelle = Section ZP - n° 14
Commune de CANIHUEL
X = 249 775
Y = 6 818 588
Altitude : 171 m

LEGENDE

- LIMITES PARCELLES
- - - LIMITES DE ZONE
- ACCES EXISTANTS A RENFORCER
- CHEMINS D'ACCES ET VIRAGES A CREER
- PLATEFORMES DE LEVAGE DES EOLIENNES
- SURVOL PALES (rayon 63 m)
- MAT et EMPRISE FONDATION
- PLATEFORME VL
- ENTREPOSAGE PROVISOIRE (Travaux)
- VEGETATION ARBUSTIVE
- RACCORDEMENT ELECTRIQUE INTERNE
- PERIMETRE 35 m

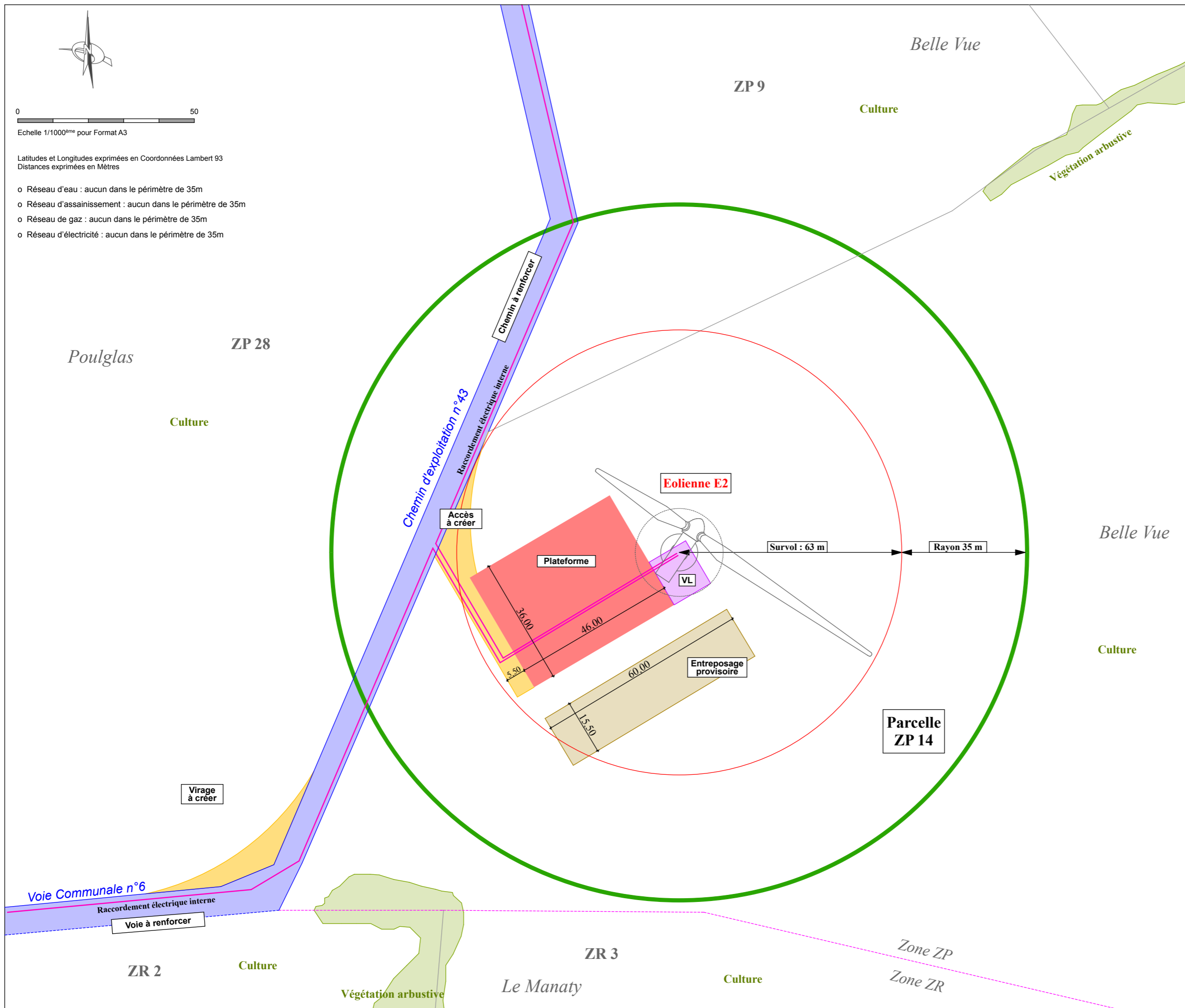


0 50

Echelle 1/1000^{ème} pour Format A3

Latitudes et Longitudes exprimées en Coordonnées Lambert 93
Distances exprimées en Mètres

- o Réseau d'eau : aucun dans le périmètre de 35m
- o Réseau d'assainissement : aucun dans le périmètre de 35m
- o Réseau de gaz : aucun dans le périmètre de 35m
- o Réseau d'électricité : aucun dans le périmètre de 35m



Département des Côtes-d'Armor (22)

Centrale Eolienne Neo Avel
Commune de Canihuel

AUTORISATION ENVIRONNEMENTALE

PLAN REGLEMENTAIRE
Périmètre de 35m autour des Installations
EOLIENNE E2

| | | |
|---|-----------------------------|------------------|
| CENTRALE EOLIENNE NEO AVEL 4 rue Euler - 75008 Paris | | PLAN n° 2 |
| 16.11.2020 | Ech : 1/1000 ^{ème} | Format A3 |



IMPLANTATION EOLIENNE E2
Parcelle = Section ZP - n° 14
Commune de CANIHUEL
X = 249 447
Y = 6 818 653
Altitude : 193 m

LEGENDE

- LIMITES PARCELLES
- - - LIMITES DE ZONE
- ACCES EXISTANTS A RENFORCER
- CHEMINS D'ACCES ET VIRAGES A CREER
- PLATEFORMES DE LEVAGE DES EOLIENNES
- SURVOL PALES (rayon 63 m)
- MAT et EMPRISE FONDATION
- PLATEFORME VL
- ENTREPOTAGE PROVISOIRE (Travaux)
- VEGETATION ARBUSTIVE
- RACCORDEMENT ELECTRIQUE INTERNE
- PERIMETRE 35 m

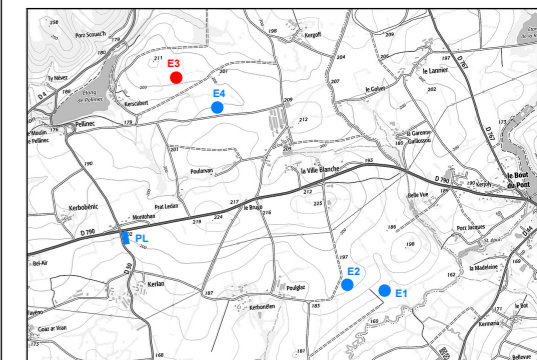
AUTORISATION ENVIRONNEMENTALE

PLAN REGLEMENTAIRE
Périmètre de 35m autour des Installations
EOLIENNE E3

CENTRALE EOLIENNE NEO AVEL
4 rue Euler - 75008 Paris

PLAN n° 3

16.11.2020 Ech : 1/1000^{ème} Format A3



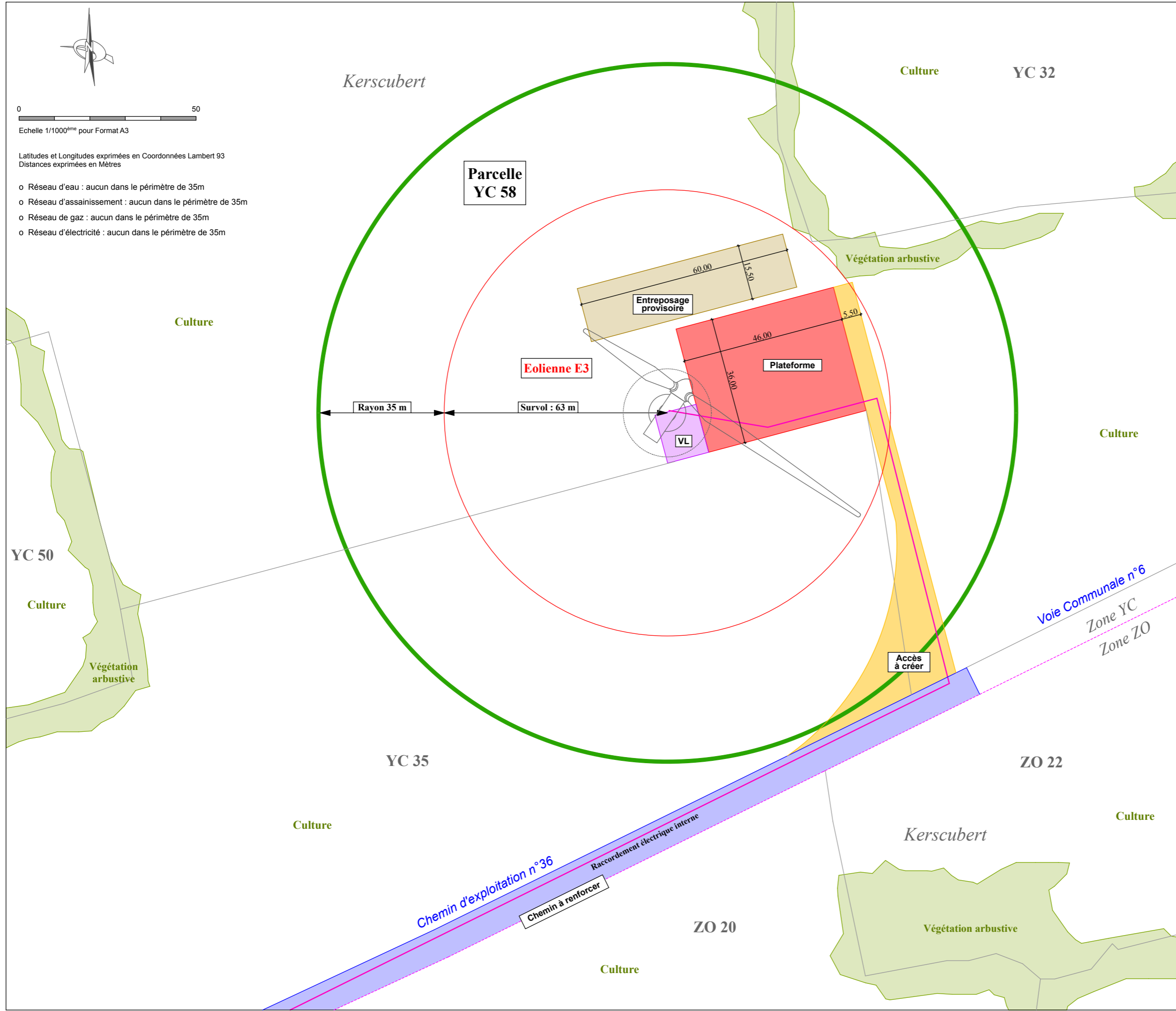
IMPLANTATION EOLIENNE E3

Parcelle = Section YC - n° 58
Commune de CANIHUEL

X = 248 189
Y = 6 820 500
Altitude : 203 m

LEGENDE

- LIMITES PARCELLES
- LIMITES DE ZONE
- ACCES EXISTANTS A RENFORCER
- CHEMINS D'ACCES ET VIRAGES A CREER
- PLATEFORMES DE LEVAGE DES EOLIENNES
- SURVOL PALES (rayon 63 m)
- MAT et EMPRISE FONDATION
- PLATEFORME VL
- ENTREPOSAGE PROVISOIRE (Travaux)
- VEGETATION ARBUSTIVE
- RACCORDEMENT ELECTRIQUE INTERNE
- PERIMETRE 35 m



0 50
Echelle 1/1000^{ème} pour Format A3

Latitudes et Longitudes exprimées en Coordonnées Lambert 93
Distances exprimées en Mètres

- o Réseau d'eau : aucun dans le périmètre de 35m
- o Réseau d'assainissement : aucun dans le périmètre de 35m
- o Réseau de gaz : aucun dans le périmètre de 35m
- o Réseau d'électricité : aucun dans le périmètre de 35m

YC 50
Culture
Végétation arbustive

Kerscubert

Culture YC 32

YC 35

ZO 22

ZO 20

Kerscubert

Culture

Culture

Culture

Végétation arbustive

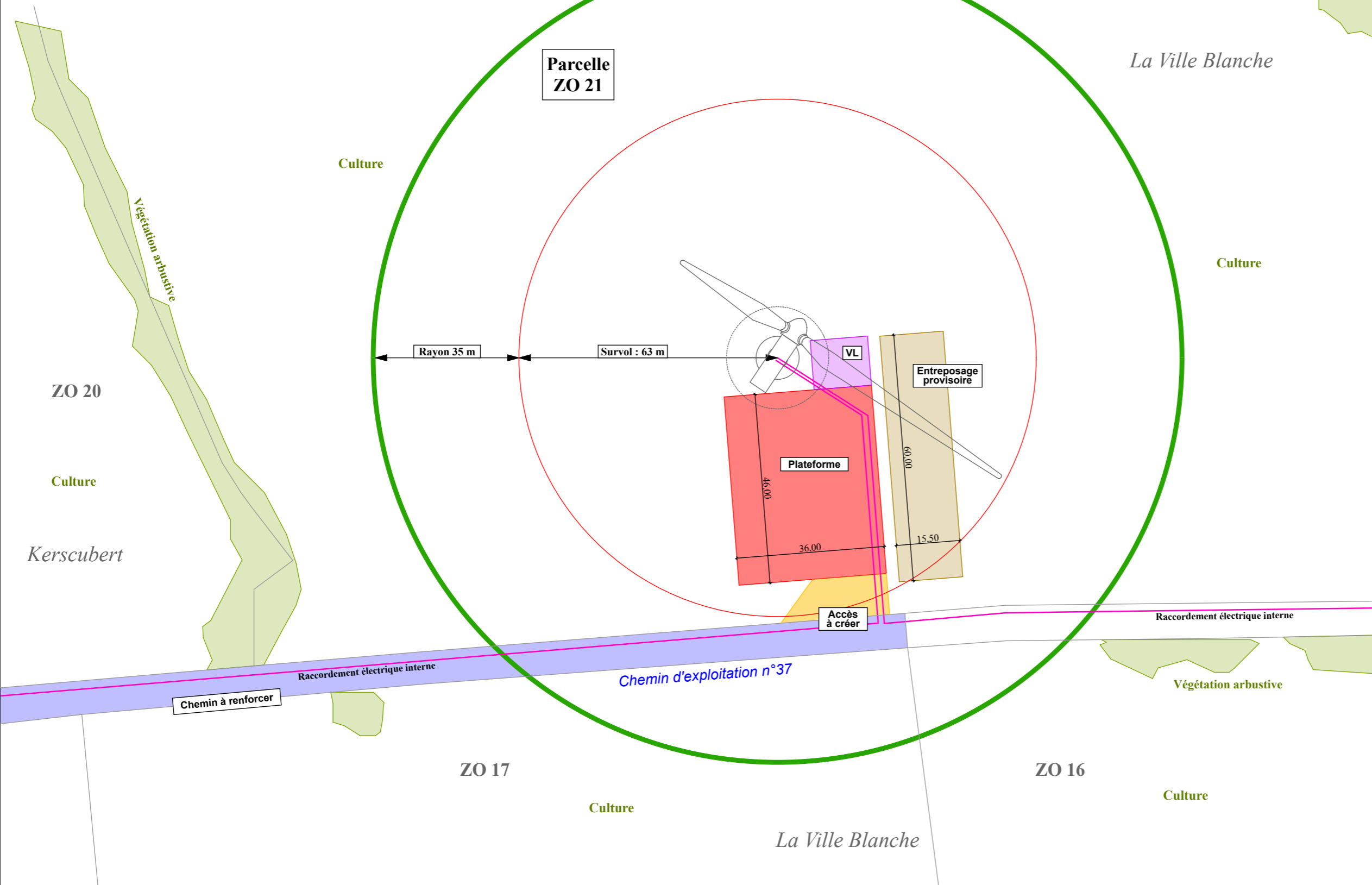


0 50

Echelle 1/1000^{ème} pour Format A3

Latitudes et Longitudes exprimées en Coordonnées Lambert 93
Distances exprimées en Mètres

- o Réseau d'eau : aucun dans le périmètre de 35m
- o Réseau d'assainissement : aucun dans le périmètre de 35m
- o Réseau de gaz : aucun dans le périmètre de 35m
- o Réseau d'électricité : aucun dans le périmètre de 35m



Département des Côtes-d'Armor (22)
Centrale Eolienne Neo Avel
 Commune de Canihuel

AUTORISATION ENVIRONNEMENTALE

PLAN REGLEMENTAIRE
 Périmètre de 35m autour des Installations
EOLIENNE E4

| | | |
|---|-----------------------------|------------------|
| CENTRALE EOLIENNE NEO AVEL 4 rue Euler - 75008 Paris | | PLAN n° 4 |
| 16.11.2020 | Ech : 1/1000 ^{ème} | Format A3 |



IMPLANTATION EOLIENNE E4
 Parcelle = Section ZO - n° 21
 Commune de CANIHUEL
 X = 248 470
 Y = 6 820 237
 Altitude : 200 m

LEGENDE

- LIMITES PARCELLES
- - - LIMITES DE ZONE
- ACCES EXISTANTS A RENFORCER
- CHEMINS D'ACCES ET VIRAGES A CREER
- PLATEFORMES DE LEVAGE DES EOLIENNES
- SURVOL PALES (rayon 63 m)
- MAT et EMPRISE FONDATION
- PLATEFORME VL
- ENTREPOTAGE PROVISOIRE (Travaux)
- VEGETATION ARBUSTIVE
- RACCORDEMENT ELECTRIQUE INTERNE
- PERIMETRE 35 m



0 50

Echelle 1/500^{ème} pour Format A3

Latitudes et Longitudes exprimées en Coordonnées Lambert 93
Distances exprimées en Mètres

- o Réseau d'eau : aucun dans le périmètre de 35m
- o Réseau d'assainissement : aucun dans le périmètre de 35m
- o Réseau de gaz : aucun dans le périmètre de 35m
- o Réseau d'électricité : aucun dans le périmètre de 35m



Département des Côtes-d'Armor (22)

Centrale Eolienne Neo Avel
Commune de Canihuel

AUTORISATION ENVIRONNEMENTALE

PLAN REGLEMENTAIRE
Périmètre de 35m autour des Installations
POSTE DE LIVRAISON

| | | |
|---|----------------------------|------------------|
| CENTRALE EOLIENNE NEO AVEL 4 rue Euler - 75008 Paris | | PLAN n° 5 |
| 16.11.2020 | Ech : 1/500 ^{ème} | Format A3 |



IMPLANTATION PL
Parcelle = Section YD - n° 28
Commune de CANIHUEL
X = 247 608
Y = 6 819 228

LEGENDE

- LIMITES PARCELLES
- - - LIMITES DE ZONE
- ACCES EXISTANTS A RENFORCER
- CHEMINS D'ACCES ET VIRAGES A CREER
- PLATEFORMES DE LEVAGE DES EOLIENNES
- SURVOL PALES (rayon 63 m)
- MAT et EMPRISE FONDATION
- PLATEFORME VL
- ENTREPOSAGE PROVISOIRE (Travaux)
- VEGETATION ARBUSTIVE
- RACCORDEMENT ELECTRIQUE INTERNE
- PERIMETRE 35 m