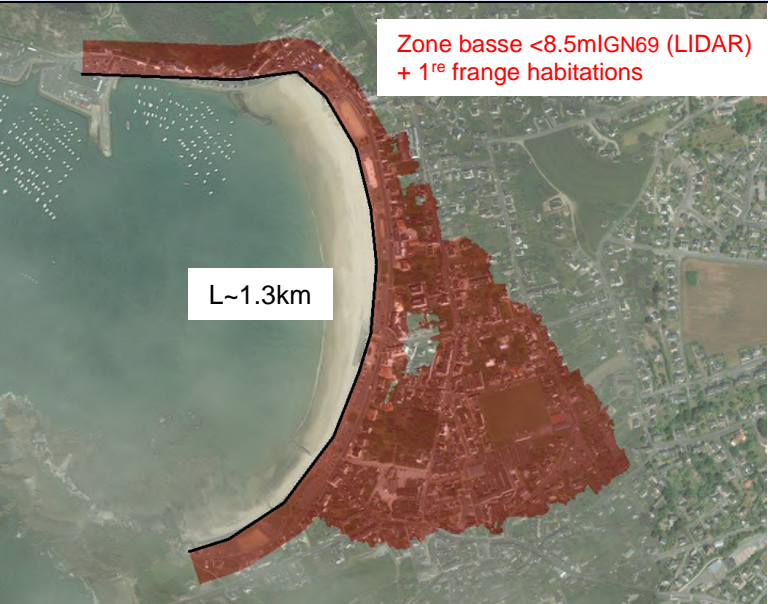


IDENTIFIANT	DIGUE D'ERQUY CENTRE		
--------------------	-----------------------------	--	--

Présentation générale		Localisation	
Bassin versant	<i>Flora Islet</i>		
EPCI	<i>Lamballe Terre et Mer</i>		
Commune(s)	<i>Erquy</i>		
Propriétaire(s)	<i>Commune d'Erquy</i>		
Gestionnaire(s) et mode de gestion			
Statut réglementaire – Décret 2007			
Arrêté de classement	-		
Zone protégée (source)	-		

Description générale			
Type d'ouvrage et finalité	<i>Perré maçonné, mur brise-lame et parapet</i> <i>Cote de protection~8.5mIGN69</i> <i>Finalité : anti-érosion et anti inondation par paquets de mer</i>	Désordre(s) manifeste(s)	<i>Dégradations du parement béton</i>
		Travaux/actions préconisés et/ou programmés	-
Protection contre les inondations			
Rôle	<i>OUI : protection contre les inondations par paquets de mer (1ère frange d'habitations et zone basse en arrière)</i>	Enjeux protégés (2.2pers/habitation)	<i>1ère frange d'habitations + zone basse arrière (cote ouvrage ~8.5mIGN69) : >100 personnes</i>
Classement envisagé au sens du décret 2015		OUI/NON	

Photographies




IDENTIFIANT		MUR DE CAROUAL	
Présentation générale		Localisation	
Bassin versant	Flora Islet		
EPCI	Lamballe Terre et Mer		
Commune(s)	Erquy		
Propriétaire(s)	Commune d'Erquy		
Gestionnaire(s) et mode de gestion			
Statut réglementaire – Décret 2007			
Arrêté de classement	-		
Zone protégée (source)	-		

Description générale			
Type d'ouvrage et finalité	Perré maçonné Mur brise lame partiellement enroché avec muret parapet Enrochements seuls au Sud Cote de protection~8mIGN69 Finalité : anti-érosion	Désordre(s) manifeste(s)	-
		Travaux/actions préconisés et/ou programmés	-
Protection contre les inondations			
Rôle	OUI : pas de zone basse en arrière mais protection contre les inondations par paquets de mer (1 ^{ère} frange d'habitations)	Enjeux protégés (2.2pers/habitation)	1 ^{ère} frange d'habitations : ~17 maisons + 1 ctre vacances >40 personnes
Classement envisagé au sens du décret 2015		OUI/NON	



IDENTIFIANT	CORDON DUNAIRE DU GUEN
--------------------	-------------------------------

Présentation générale		Localisation
Bassin versant	<i>Flora Islet</i>	
EPCI	<i>Lamballe Terre et Mer</i>	
Commune(s)	<i>Erquy</i>	
Propriétaire(s)	XXX	
Gestionnaire(s) et mode de gestion	XXX	
Statut réglementaire – Décret 2007		
Arrêté de classement	-	
Zone protégée (source)	-	

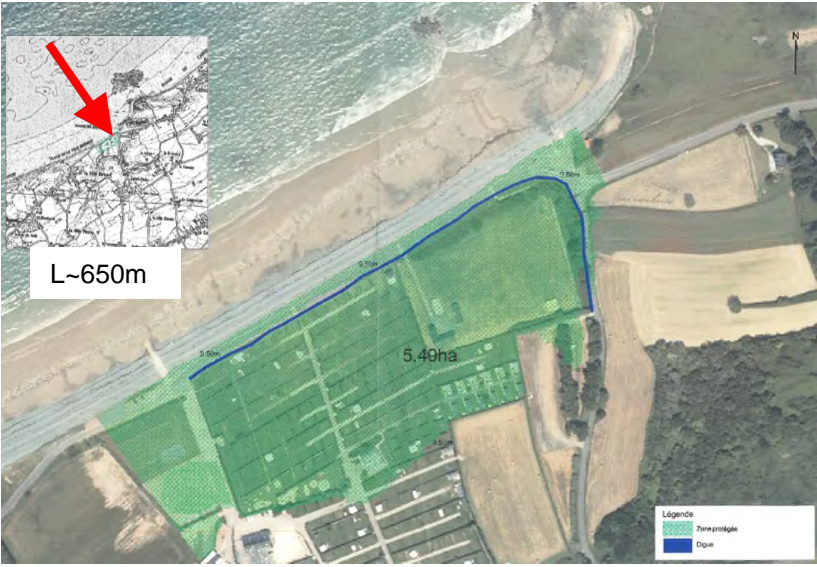
Description générale			
Type d'ouvrage et finalité	<i>Cordon dunaire protégé par enrochements Cote ouvrage ~11mIGN69</i>	Désordre(s) manifeste(s)	-
		Travaux/actions préconisés et/ou programmés	-

Protection contre les inondations			
Rôle	<i>Protection contre l'érosion mais pas de PI (altimétrie des zones arrières > niveaux marins extrêmes)</i>	Enjeux protégés	-
Classement envisagé au sens du décret 2015		NON	

Photographies



IDENTIFIANT	DIGUE DE SAINT PABU
--------------------	----------------------------

Présentation générale		Localisation et zone protégée (document DDTM 22)
Bassin versant	<i>Flora Islet</i>	
EPCI	<i>Lamballe Terre et Mer</i>	
Commune(s)	<i>Erquy</i>	
Propriétaire(s)	XXX	
Gestionnaire(s) et mode de gestion	XXX	
Statut réglementaire – Décret 2007		
Arrêté de classement	-	
Zone protégée (source)	<i>Camping St Pabu (DDTM22)</i>	

Description générale			
Type d'ouvrage et finalité	<i>Arrière de la route : merlon de terre discontinu (accès plage) partiellement muré en pierres</i>	Désordre(s) manifeste(s)	-
	<i>Cote plage : protection enrochements Cote de protection ~9.5mIGN69 Finalité : anti submersion marine</i>	Travaux/actions préconisés et/ou programmés	-
Protection contre les inondations			
Rôle	<i>OUI</i>	Enjeux protégés	<i>Camping >100 personnes</i>
Classement envisagé au sens du décret 2015		<i>OUI/NON</i>	

Photographies



IDENTIFIANT	DIGUE DE LA PROMENADE
--------------------	------------------------------

Présentation générale		Localisation
Bassin versant	<i>Flora Islet</i>	<p style="text-align: center;">L~3.1km</p> <p style="color: red; text-align: right;">Zone basse <8.5mIGN69 (LIDAR) + 1^{ère} frange habitations</p>
EPCI	<i>Lamballe Terre et Mer</i>	
Commune(s)	<i>Pléneuf Val André</i>	
Propriétaire(s)	<i>Commune de Pléneuf Val André</i>	
Gestionnaire(s) et mode de gestion		
Statut réglementaire – Décret 2007		
Arrêté de classement	-	
Zone protégée (source)	-	

Description générale			
Type d'ouvrage et finalité	<i>Perré maçonné et muret-parapet partiel (Nord)</i>	Désordre(s) manifeste(s)	-
	<i>Enrochements partiels (Sud)</i> <i>Finalité : anti-érosion et anti inondation par paquets de mer</i>	Travaux/actions préconisés et/ou programmés	-
Protection contre les inondations			
Rôle	<i>OUI : protection contre les inondations par paquets de mer (1^{ère} frange d'habitations et zone basse en arrière)</i>	Enjeux protégés (2.2pers/habitation)	<i>1^{ère} frange d'habitations + zone basse arrière (cote ouvrage ~8.5mIGN69) : >100 personnes</i>
Classement envisagé au sens du décret 2015		OUI/NON	

Photographies



IDENTIFIANT	PORT DAHOUËT
--------------------	---------------------

Présentation générale		Localisation	
Bassin versant	Flora Islet		
EPCI	Lamballe Terre et Mer		
Commune(s)	Pléneuf Val André		
Propriétaire(s)	XXX		
Gestionnaire(s) et mode de gestion	XXX		
Statut réglementaire – Décret 2007			
Arrêté de classement	-		
Zone protégée (source)	-		

Description générale

Type d'ouvrage et finalité	Enrochements / Quais portuaires	Désordre(s) manifeste(s)	-
		Travaux/actions préconisés et/ou programmés	-

Protection contre les inondations

Rôle	OUI : zone basse	Enjeux protégés (2.2pers/habitation)	Selon cote ouvrage (~7mIGN69) : ~10 habitations / ~23 personnes
-------------	------------------	---	---

Classement envisagé au sens du décret 2015	OUI/NON
---	---------

Photographies

