















Projet éolien du Ruisseau de Margot

Eolienne 1

- LÉGENDE**
-  éoliennes et fondations (--- partie enterrée de la fondation)
 -  emprises survolées par les pales
 - Eolienne n** numéros d'éolienne
 -  aires de montage
 -  zone d'emprise maximale
 -  chemins à créer
 -  chemins existants à renforcer
 -  chemins existants relevés par le géomètre
 -  aires temporaires
 -  câblages électriques souterrains
 -  câblages électriques dans fourreau
 -  lignes électriques relevées par le géomètre
 -  PA - Parcelle Agricole (culture)
 -  PI - Parcelle Industrielle
 -  limites parcellaires

Date: 10.08.2021
 Echelle: 1:200
 Format: A0
 Réalisation: Jérémie Bouchez
 Jérôme Delettre
 Demandeur: Energie Bréhand
 32-36 rue de Bellevue
 92100 Boulogne-Billancourt

