
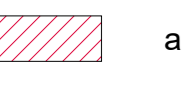







# Projet éolien du Ruisseau de Margot

## Eolienne 2

- LÉGENDE**
-  éoliennes et fondations (--- partie enterrée de la fondation)
  -  emprises survolées par les pales
  - Eolienne n** numéros d'éolienne
  -  aires de montage
  -  chemins à créer
  -  Poste De Livraison
  -  chemins existants relevés par le géomètre
  -  aires temporaires
  -  talus relevés par le géomètre
  -  câblages électriques souterrains
  -  câblages électriques dans fourreau
  -  lignes télécom relevés par le géomètre
  -  PA - Parcelle Agricole (culture)
  -  limites parcellaires

Date: 10.08.2021  
 Echelle: 1:200  
 Format: A0  
 Réalisation: Jérémie Bouchez  
 Jérôme Delettre  
 Demandeur: Energie Bréhand  
 32-36 rue de Bellevue  
 92100 Boulogne-Billancourt

