













# Projet éolien du Ruisseau de Margot

## Eolienne 3

### LÉGENDE

-  éoliennes et fondations (--- partie enterrée de la fondation)
-  emprises surveillées par les pales
- Eolienne n**
-  aires de montage
-  chemins à créer
-  chemins existants relevés par le géomètre
-  aires temporaires
-  talus relevés par le géomètre
-  talus avec végétations
-  haies relevées par le géomètre
-  câblages électriques souterrains
-  PA - Parcelle Agricole (culture)
-  limites parcellaires

Date: 10.08.2021  
 Echelle: 1:200  
 Format: A0  
 Réalisation: Jérémie Bouchez  
 Jérôme Delettre  
 Demandeur: Energie Bréhand  
 32-36 rue de Bellevue  
 92100 Boulogne-Billancourt

