



SITES D'IMPORTANCE COMMUNAUTAIRE
FR5300037

« FORET DE LORGE, LANDES DE LANFAINS, CIME DE KERCHOUAN »

ATLAS CARTOGRAPHIQUE



collection des études



Version définitive 15 juin 2015

CARTOGAPHE :
Delphine CERQUEUS

RESPONSABLE PROJET :
Alan TILY

+ 33 (0)2 40 05 32 34
atily@biotope.fr

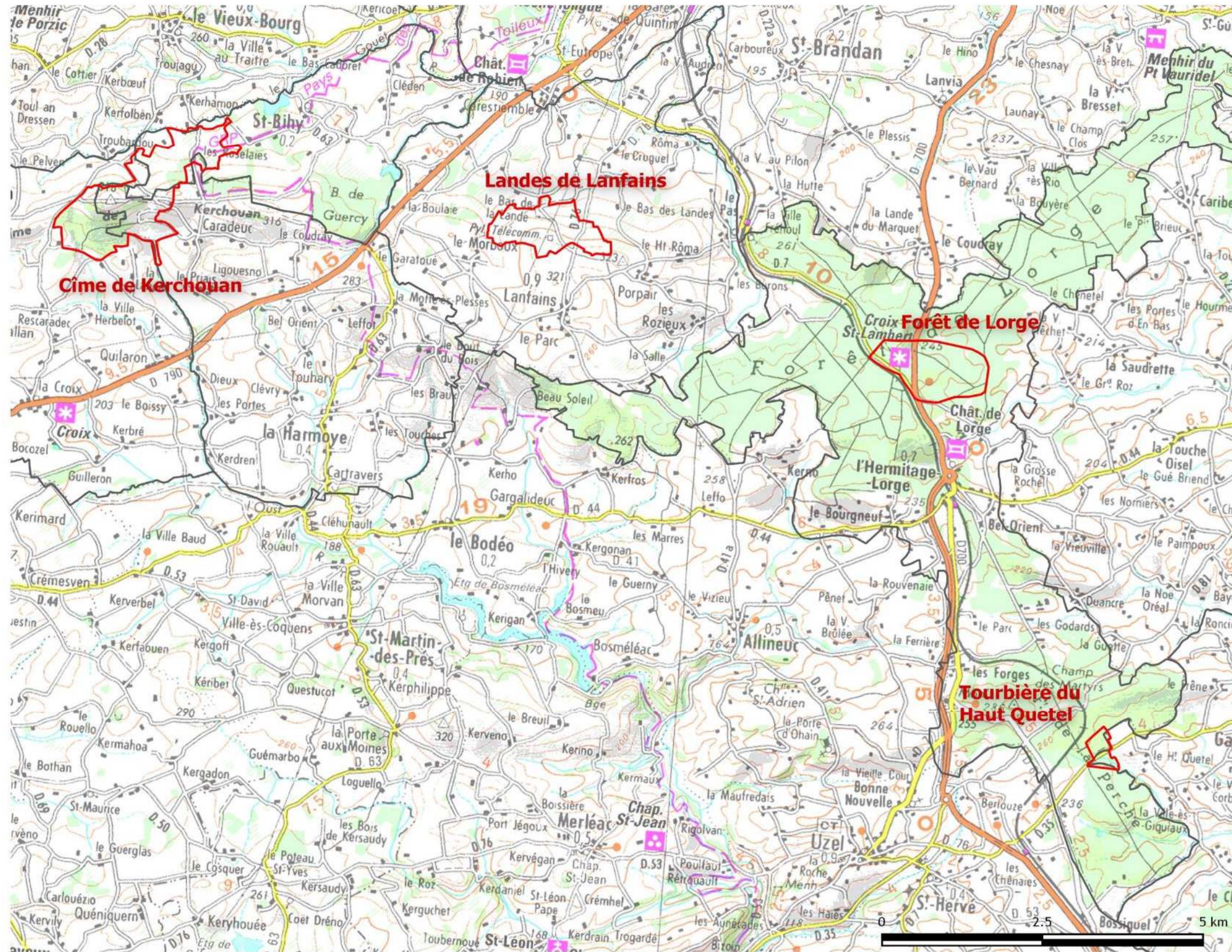
BP 60103
44 201 - Nantes cedex 2 - France

LISTE DES CARTOGRAPHIES

Carte 1.	Localisation géographique	4
Carte 2.	Géologie	5
Carte 3.	Pédologie	6
Carte 4.	Réseau hydrographique	7
Carte 5.	Territoires administratifs concernés	8
Carte 6.	Points de captage d'eau potable et périmètres de protection associés	9
Carte 7.	Sites inscrits	10
Carte 8.	Périmètres des sites Natura 2000 présents à proximité du site	11
Carte 9.	Périmètres des inventaires ZNIEFF à proximité du site	12
Carte 10.	Tourbières inventoriées à proximité du site	13
Carte 11.	Schémas d'Aménagement et de Gestion de l'Eau (SAGE)	14
Carte 12.	Grands types de végétations – Cîme de Kerchouan	15
Carte 13.	Grands types de végétations – Landes de Lanfains	16
Carte 14.	Grands types de végétations – Forêt de Lorge	17
Carte 15.	Grands types de végétations – Haut-Quétel	18
Carte 16.	Surfaces boisées faisant l'objet d'un Plan Simple de Gestion	19
Carte 17.	Localisation et vocation des terres agricoles (source RPG 2010)	20
Carte 18.	Activités de randonnées	21
Carte 19.	Végétations selon la typologie CORINE Biotopes – Cîme de Kerchouan	22
Carte 20.	Végétations selon la typologie CORINE Biotopes – Landes de Lanfains	23
Carte 21.	Végétations selon la typologie CORINE Biotopes – Forêt de Lorge	24
Carte 22.	Végétations selon la typologie CORINE Biotopes – Haut-Quétel	25
Carte 23.	Végétations détaillées et relevés phytosociologiques – Cîme de Kerchouan	26
Carte 24.	Végétations détaillées et relevés phytosociologiques – Landes de Lanfains	27
Carte 25.	Végétations détaillées et relevés phytosociologiques – Forêt de Lorge	28
Carte 26.	Végétations détaillées et relevés phytosociologiques – Haut-Quétel	29
Carte 27.	Habitats d'intérêt communautaire – Cîme de Kerchouan	30
Carte 28.	Habitats d'intérêt communautaire – Landes de Lanfains	31
Carte 29.	Habitats d'intérêt communautaire – Forêt de Lorge	32
Carte 30.	Habitats et espèces végétales d'intérêt communautaire – Haut-Quétel	33
Carte 31.	Etat de conservation et facteurs de perturbation des habitats d'intérêt communautaire – Cîme de Kerchouan	34
Carte 32.	Etat de conservation et facteurs de perturbation des habitats d'intérêt communautaire – Landes de Lanfains	35
Carte 33.	Etat de conservation et facteurs de perturbation des habitats d'intérêt communautaire – Forêt de Lorge	36
Carte 34.	Etat de conservation et facteurs de perturbation des habitats d'intérêt communautaire – Haut-Quétel	37
Carte 35.	Intérêt des habitats pour l'alimentation ou le transit des chauves-souris d'intérêt communautaire – Cîme de Kerchouan	38
Carte 36.	Intérêt des habitats pour l'alimentation ou le transit des chauves-souris d'intérêt communautaire – Landes de Lanfains	39
Carte 37.	Intérêt des habitats pour l'alimentation ou le transit des chauves-souris d'intérêt communautaire – Forêt de Lorge	40
Carte 38.	Intérêt des habitats pour l'alimentation ou le transit des chauves-souris d'intérêt communautaire – Haut-Quétel	41
Carte 39.	Intérêt des habitats pour le gîte des chauves-souris d'intérêt communautaire – Cîme de Kerchouan	42
Carte 40.	Intérêt des habitats pour le gîte des chauves-souris d'intérêt communautaire – Landes de Lanfains	43
Carte 41.	Intérêt des habitats pour le gîte des chauves-souris d'intérêt communautaire – Forêt de Lorge	44
Carte 42.	Intérêt des habitats pour le gîte des chauves-souris d'intérêt communautaire – Haut-Quétel	45
Carte 43.	Intérêt des habitats pour les espèces remarquables (hors chauves-souris) – Cîme de Kerchouan	46
Carte 44.	Intérêt des habitats pour les espèces remarquables (hors chauves-souris) – Landes de Lanfains	47
Carte 45.	Intérêt des habitats pour les espèces remarquables (hors chauves-souris) – Forêt de Lorge	48
Carte 46.	Intérêt des habitats pour les espèces remarquables (hors chauves-souris) – Haut-Quétel	49

Carte 1

Document d'objectifs du site Natura 2000 FR5300037 - "Forêt de Lorge, landes de Lanfains, cîme de Kerchouan"



Périmètre du site
 Commune concernée par le site

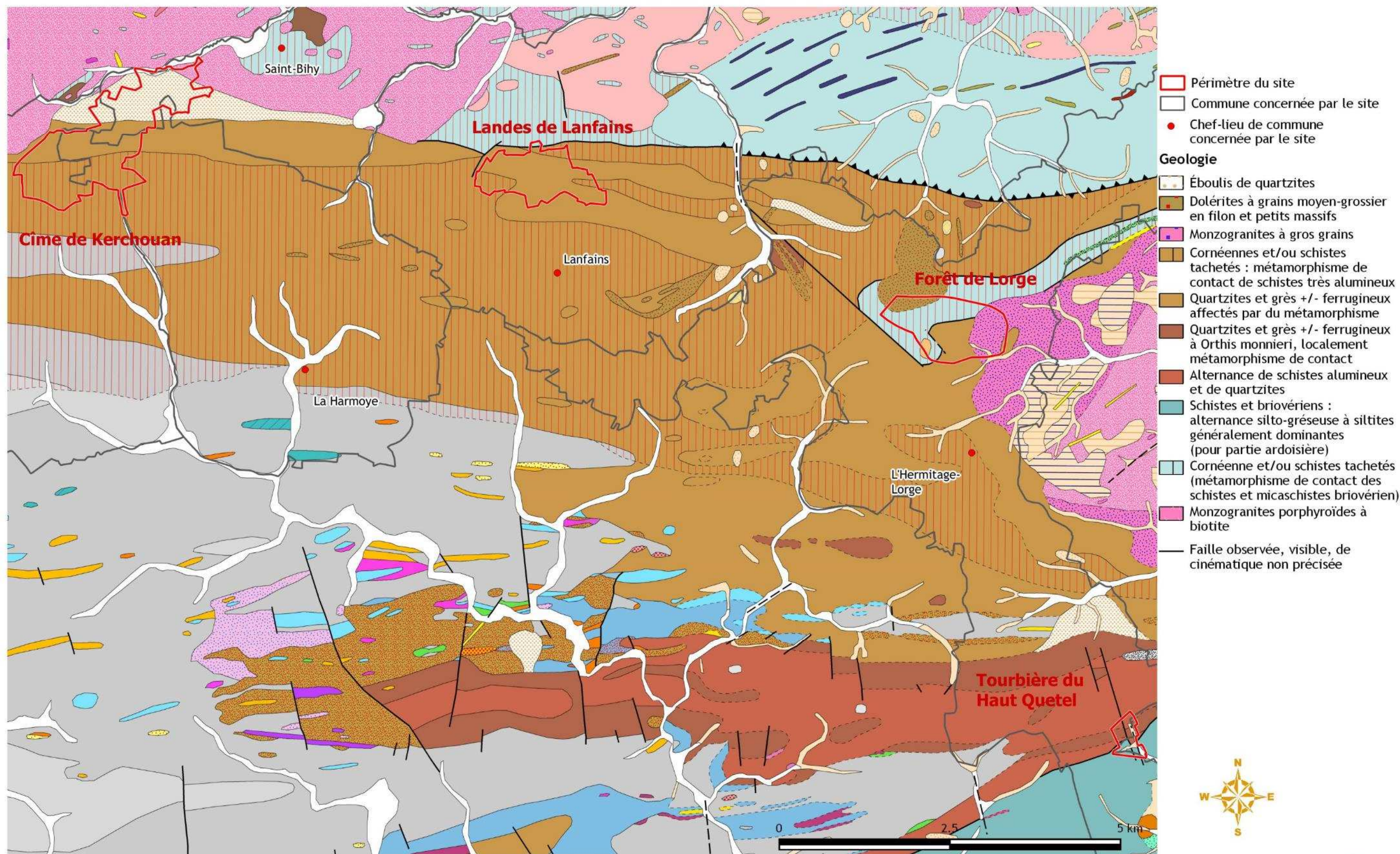


© DREAL Bretagne - Tous droits réservés - Sources : © DREAL Bretagne, © IGN BD CARTO®, © IGN SCAN 100®

Carte 1. Localisation géographique

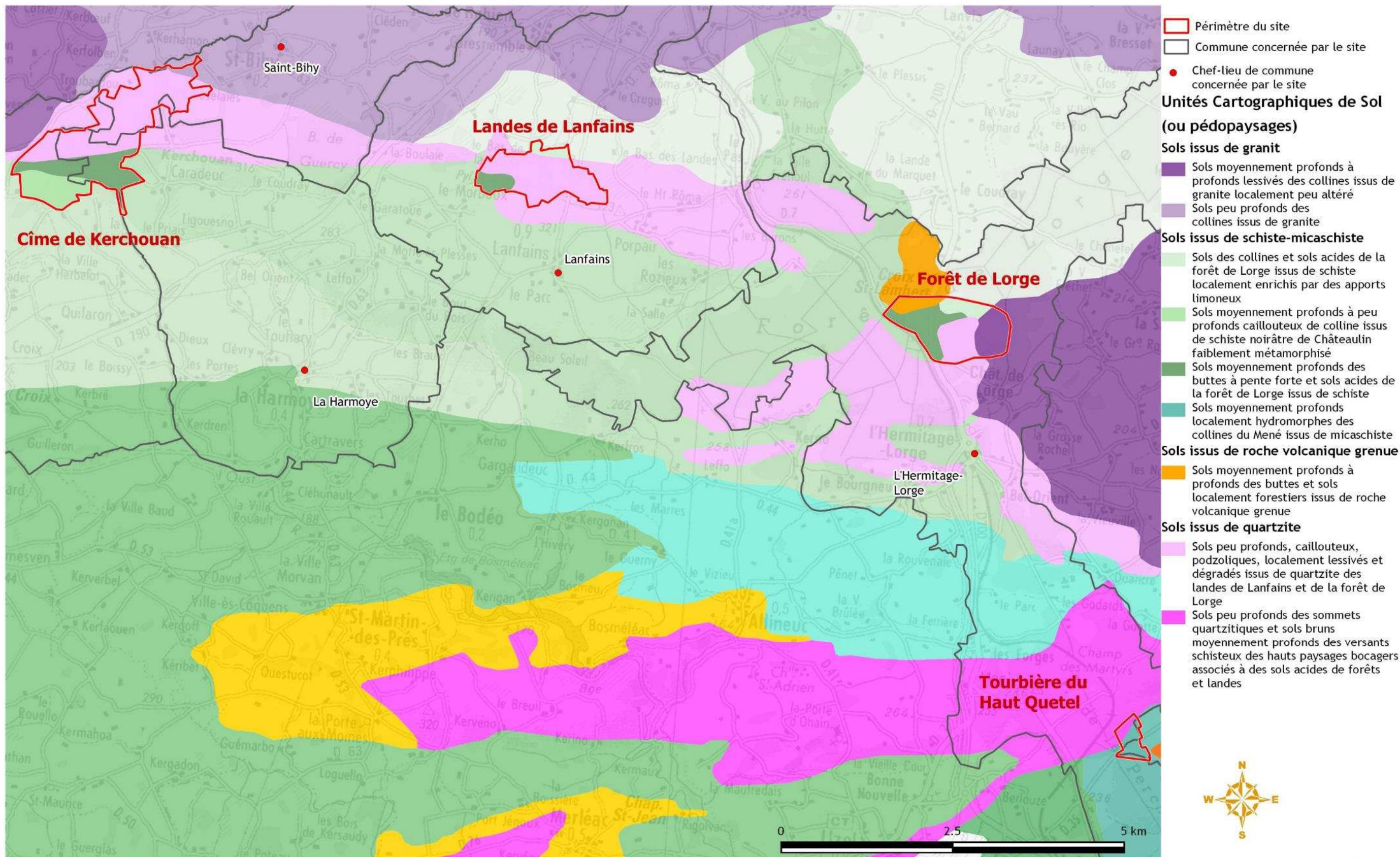
Carte 2

Document d'objectifs du site Natura 2000 FR5300037 - "Forêt de Lorge, landes de Lanfains, cîme de Kerchouan"



Carte 3

Document d'objectifs du site Natura 2000 FR5300037 - "Forêt de Lorge, landes de Lanfains, cîme de Kerchouan"




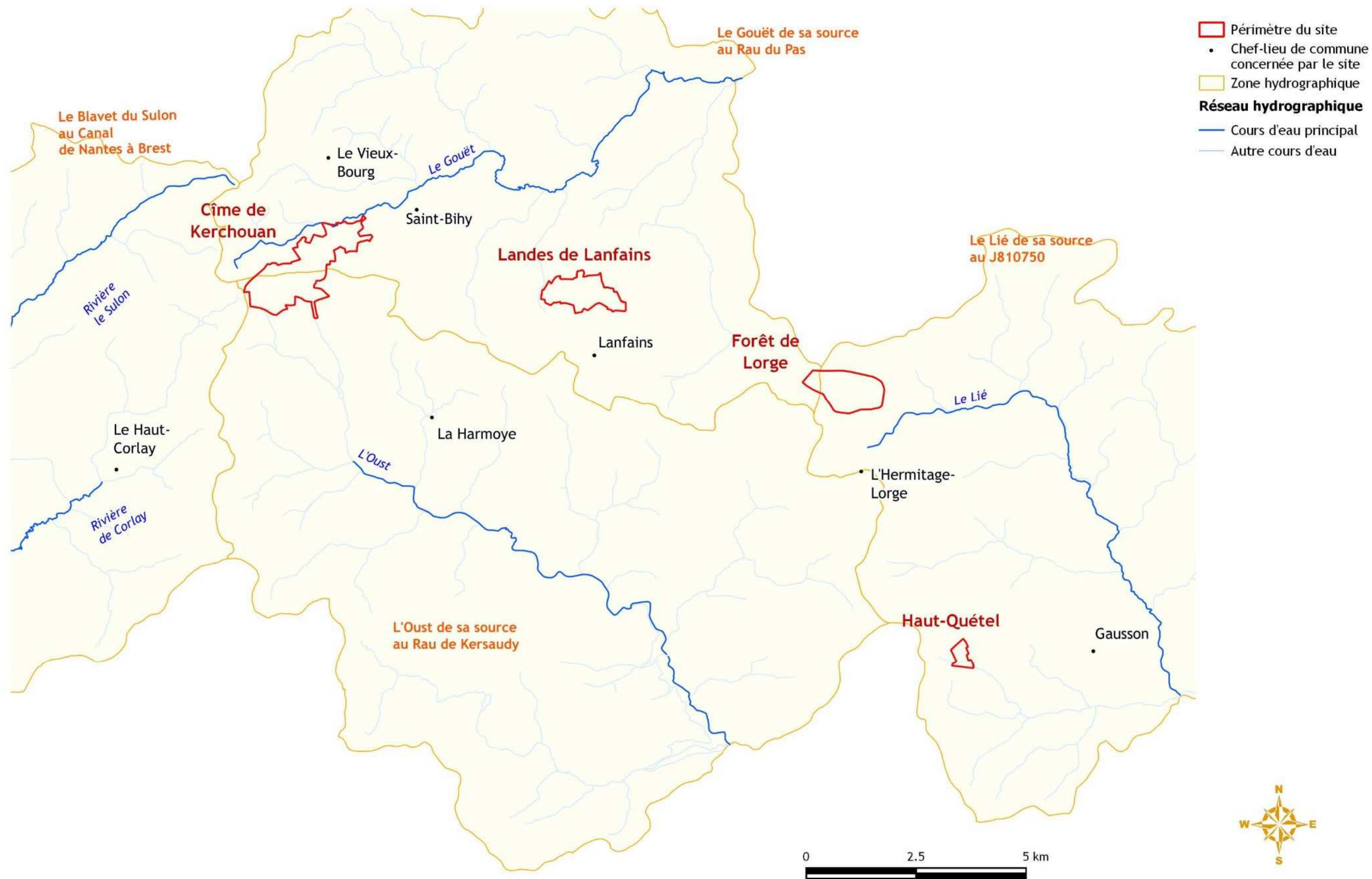
© DREAL Bretagne - Tous droits réservés - Sources : DREAL Bretagne, IGN BD CARTO, AGROCAMPUS OUEST, Sols de Bretagne, 2012



Carte 3. Pédologie

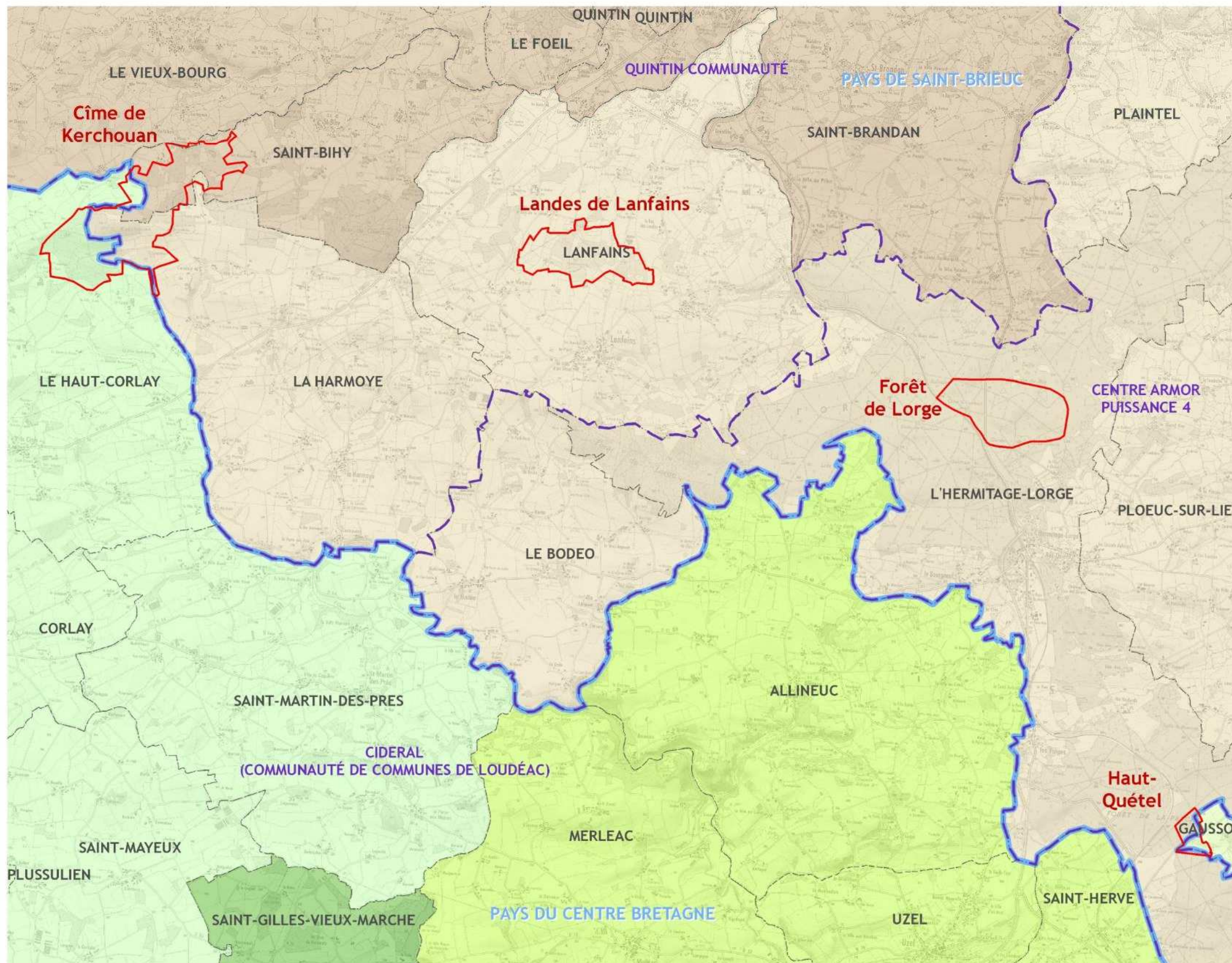
Carte 4

Document d'objectifs du site Natura 2000 FR5300037 - "Forêt de Lorge, landes de Lanfains, cîme de Kerchouan"

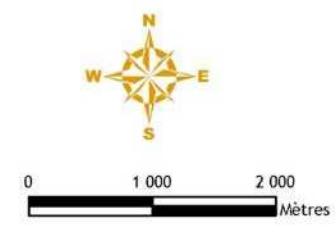


Carte 5

Document d'objectifs du site Natura 2000 FR5300037 - "Forêt de Lorge, landes de Lanfains, cîme de Kerchouan"

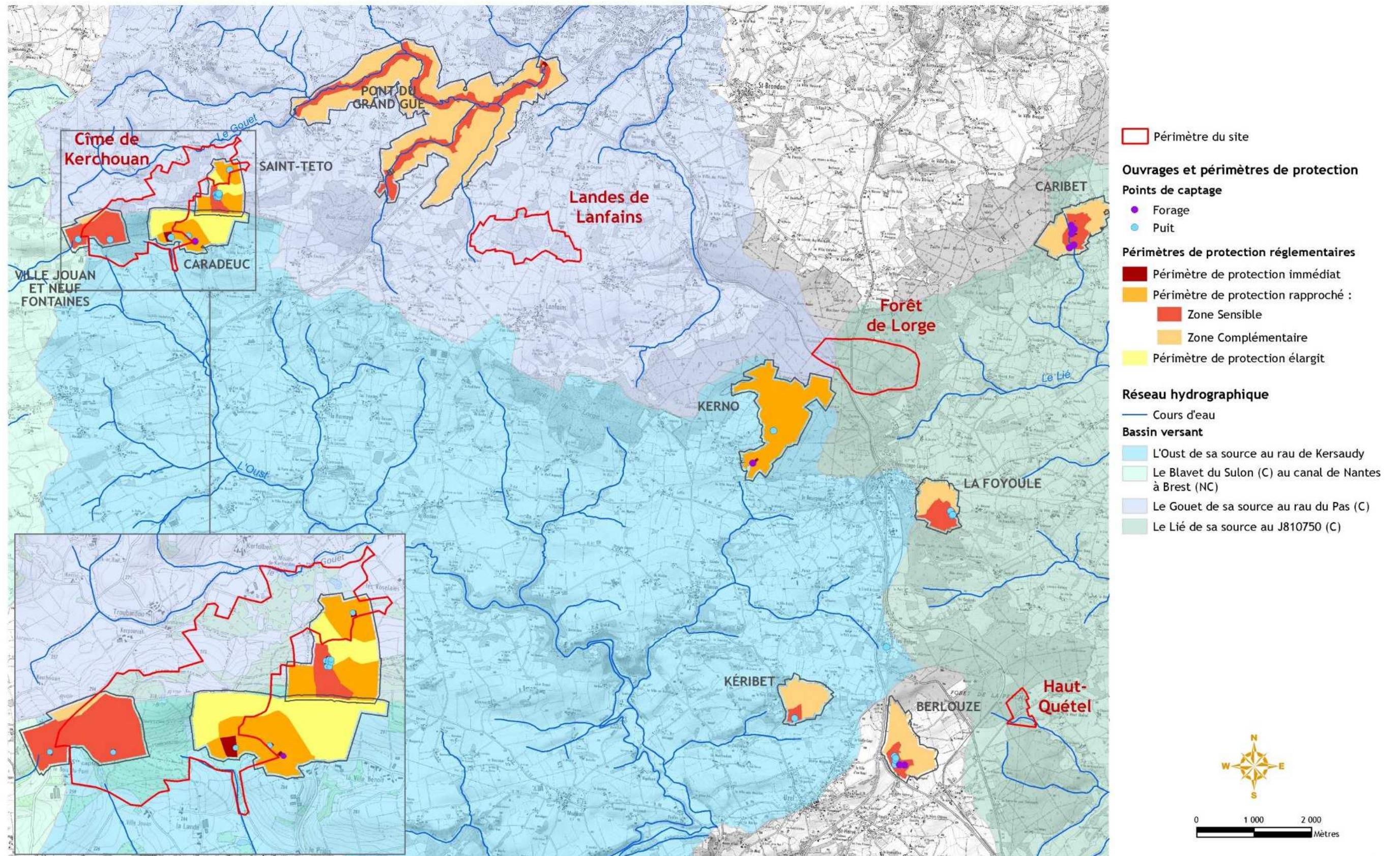


- Périmètre du site
- Limites départementales
- Limite communale
- Communauté de communes
- Pays
- Canton
- Plœuc-sur-Lié
- Quintin
- Corlay
- Mur-de-Bretagne
- Plouguenast
- Uzel



Carte 6

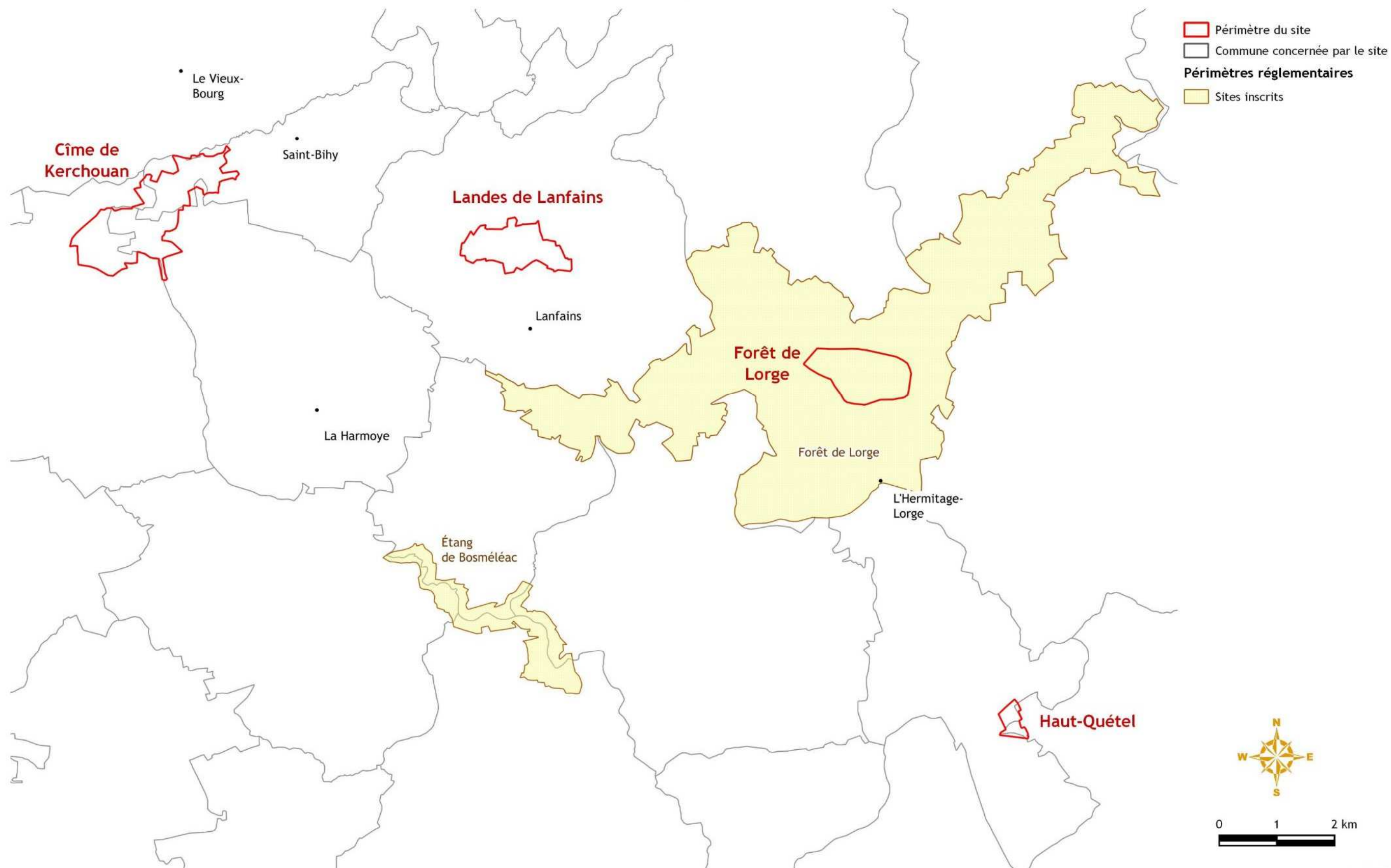
Document d'objectifs du site Natura 2000 FR5300037 - "Forêt de Lorge, landes de Lanfains, cîme de Kerchouan"



Carte 6. Points de captage d'eau potable et périmètres de protection associés

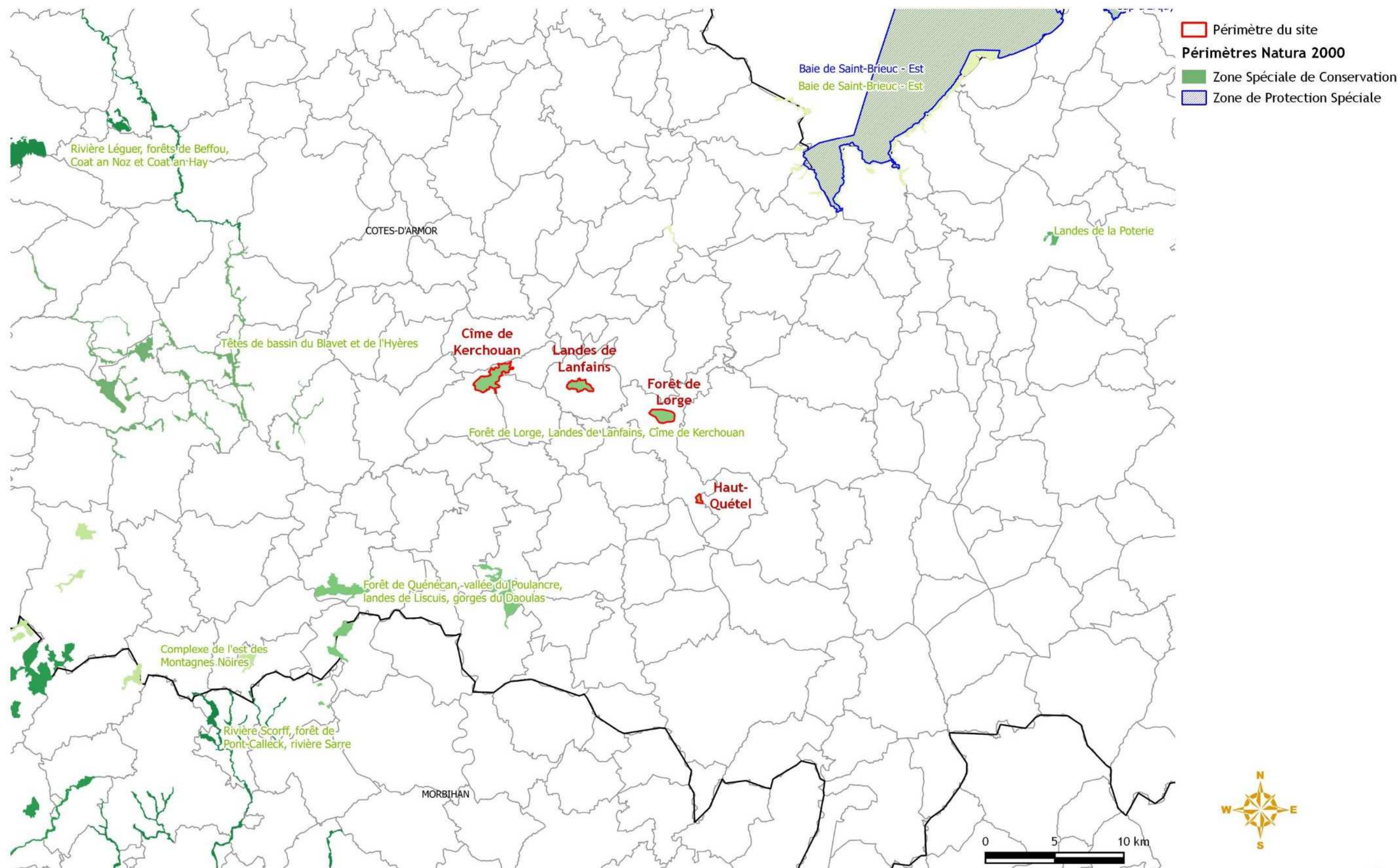
Carte 7

Document d'objectifs du site Natura 2000 FR5300037 - "Forêt de Lorge, landes de Lanfains, cîme de Kerchouan"



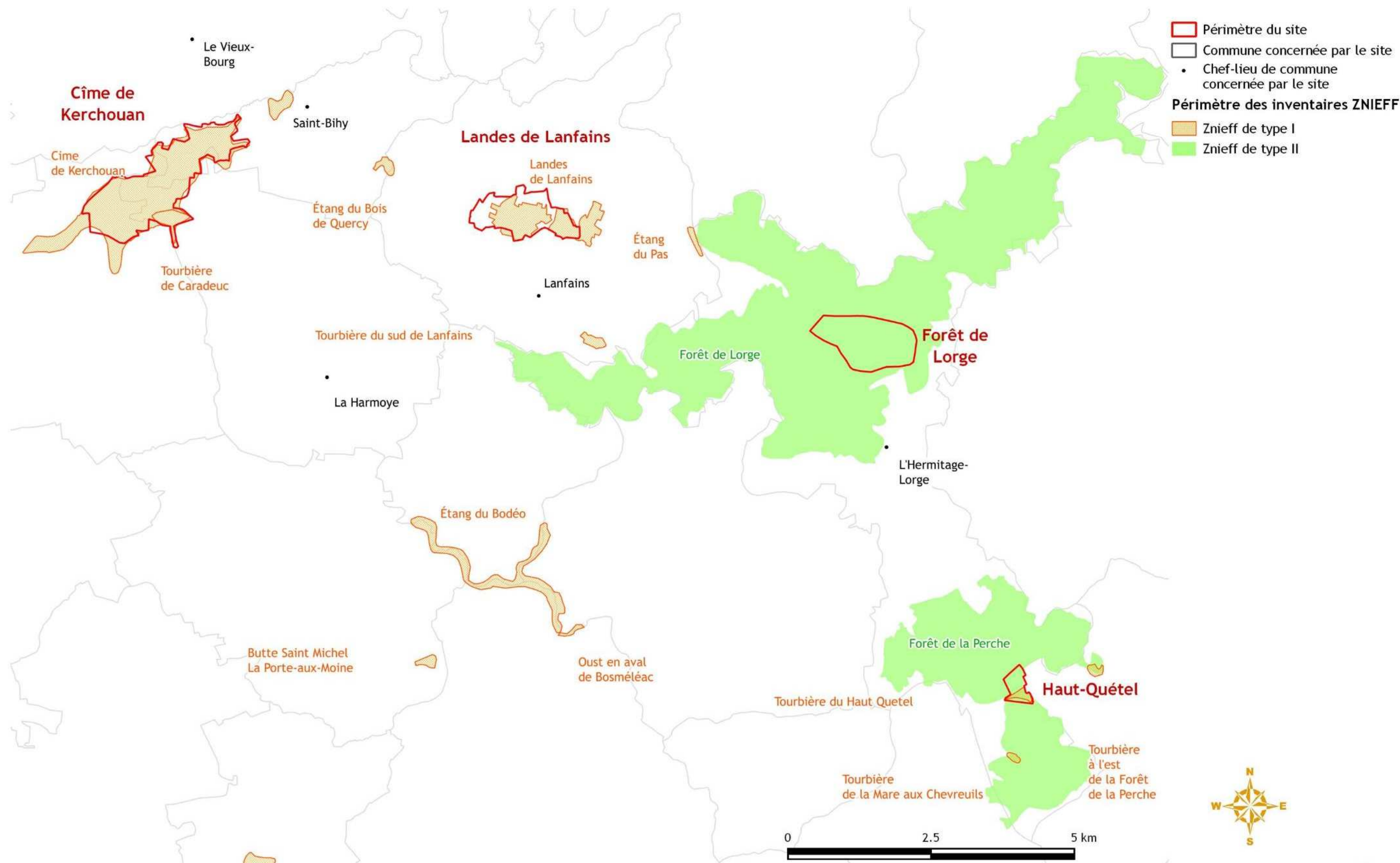
Carte 8

Document d'objectifs du site Natura 2000 FR5300037 - "Forêt de Lorge, landes de Lanfains, cîme de Kerchouan"



Carte 9

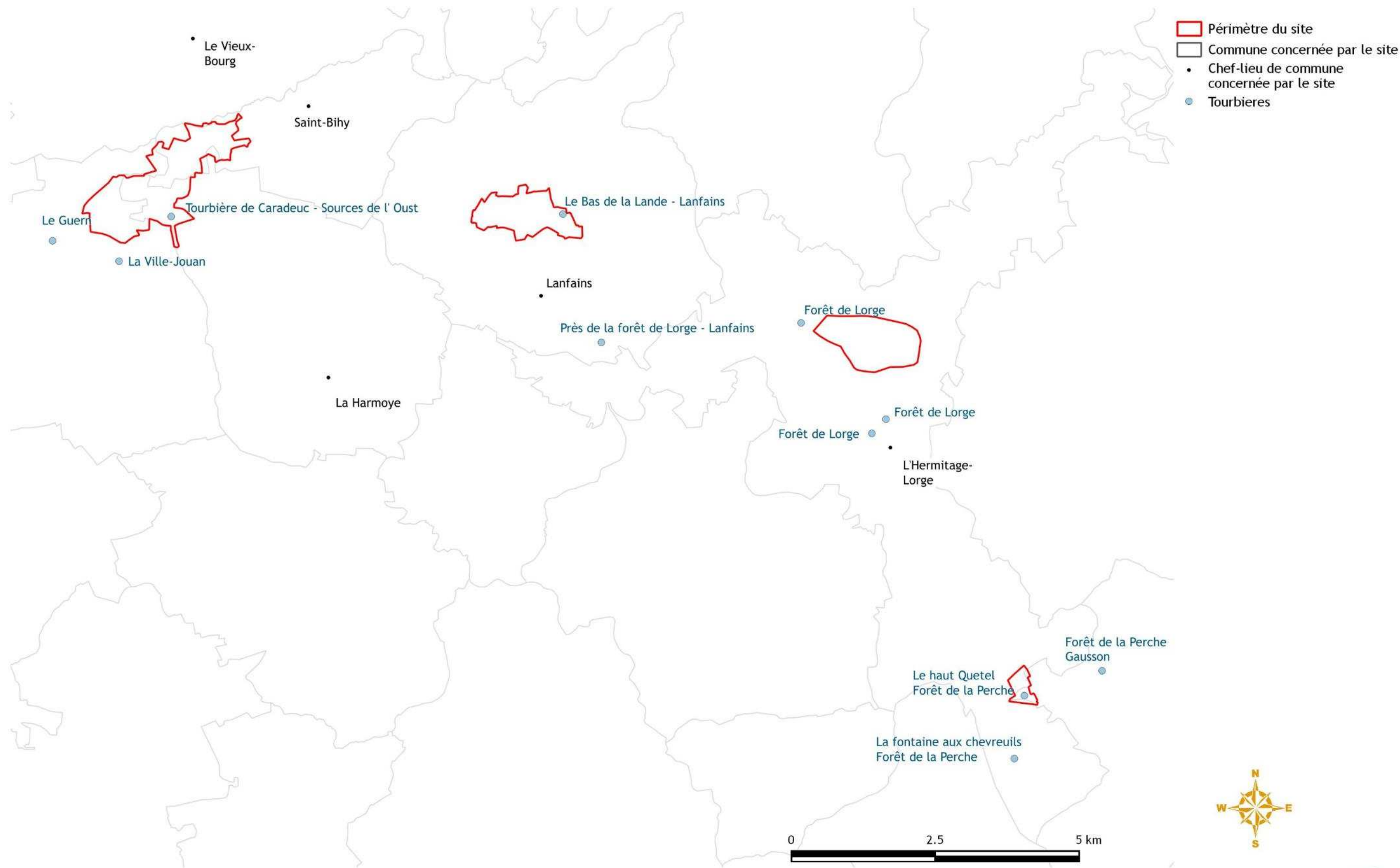
Document d'objectifs du site Natura 2000 FR5300037 - "Forêt de Lorge, landes de Lanfains, cîme de Kerchouan"



Carte 9. Périmètres des inventaires ZNIEFF à proximité du site

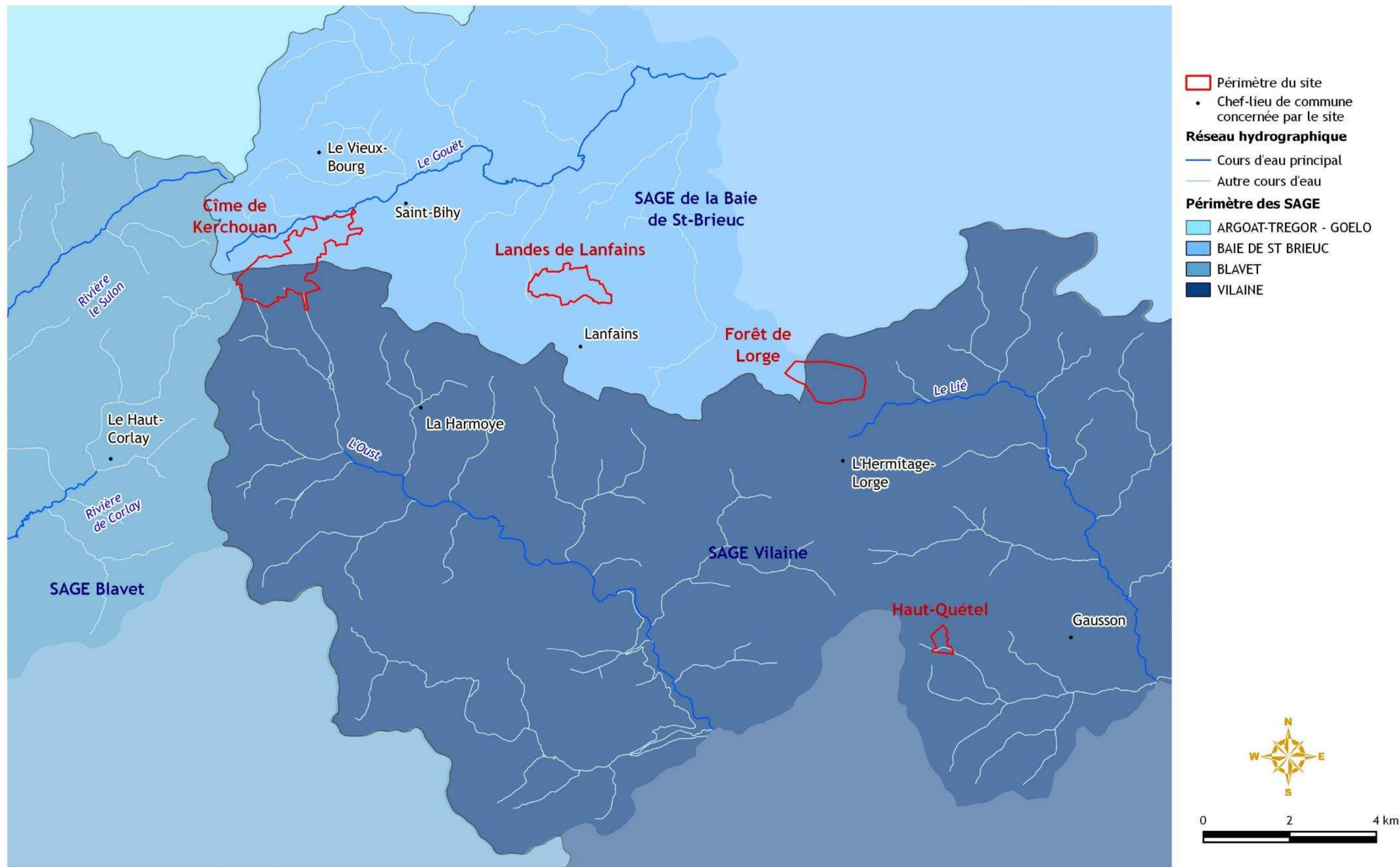
Carte 10

Document d'objectifs du site Natura 2000 FR5300037 - "Forêt de Lorge, landes de Lanfains, cîme de Kerchouan"



Carte 11

Document d'objectifs du site Natura 2000 FR5300037 - "Forêt de Lorge, landes de Lanfains, cîme de Kerchouan"

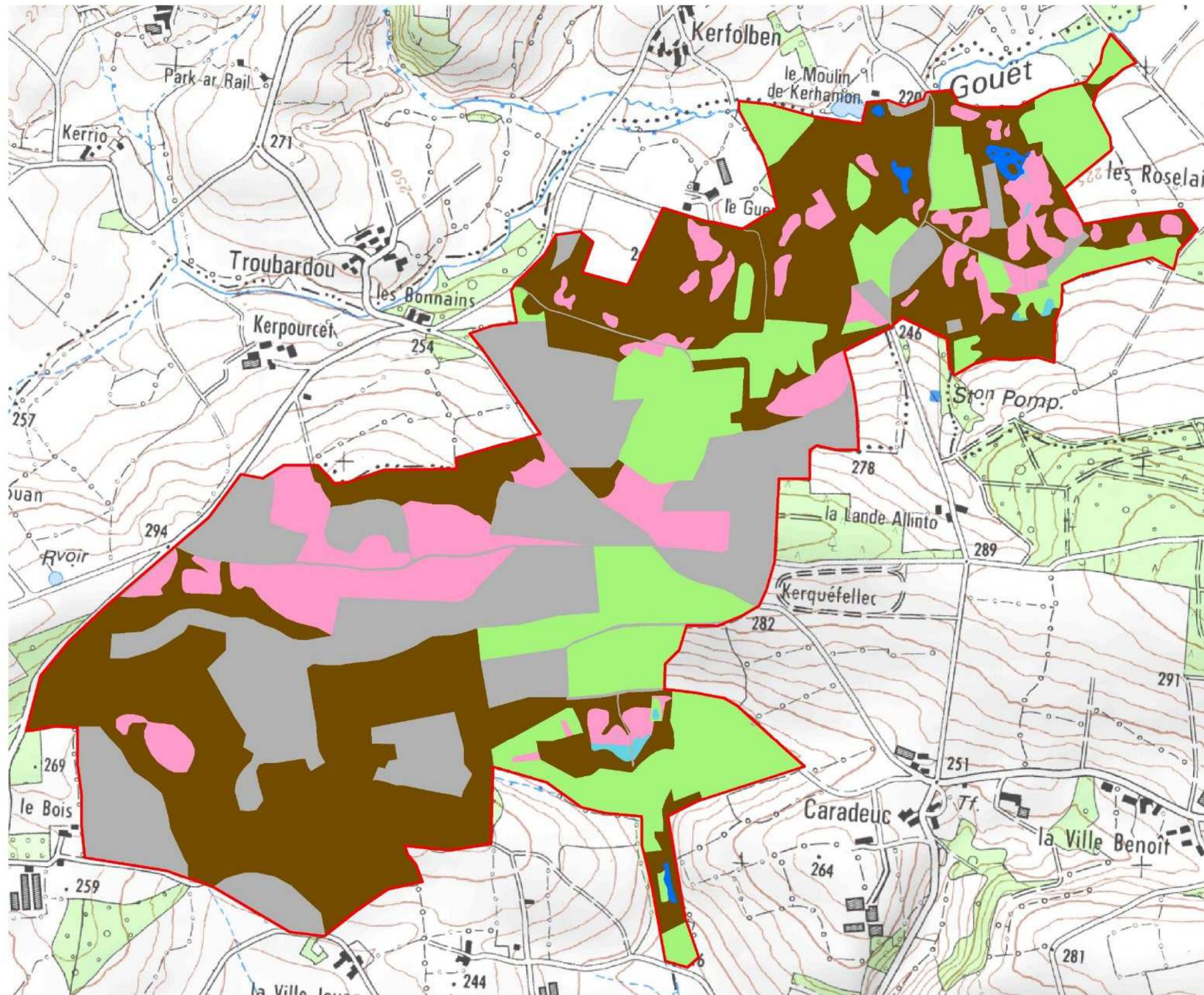


© DREAL Bretagne - Tous droits réservés - Sources : © DREAL Bretagne (2012), © IGN BD CARTO

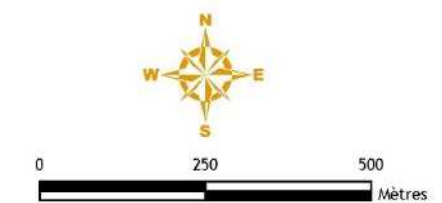
Carte 11. Schémas d'Aménagement et de Gestion de l'Eau (SAGE)

Carte 12

Document d'objectifs du site Natura 2000 FR5300037 - "Forêt de Lorge, landes de Lanfains, cîme de Kerchouan"

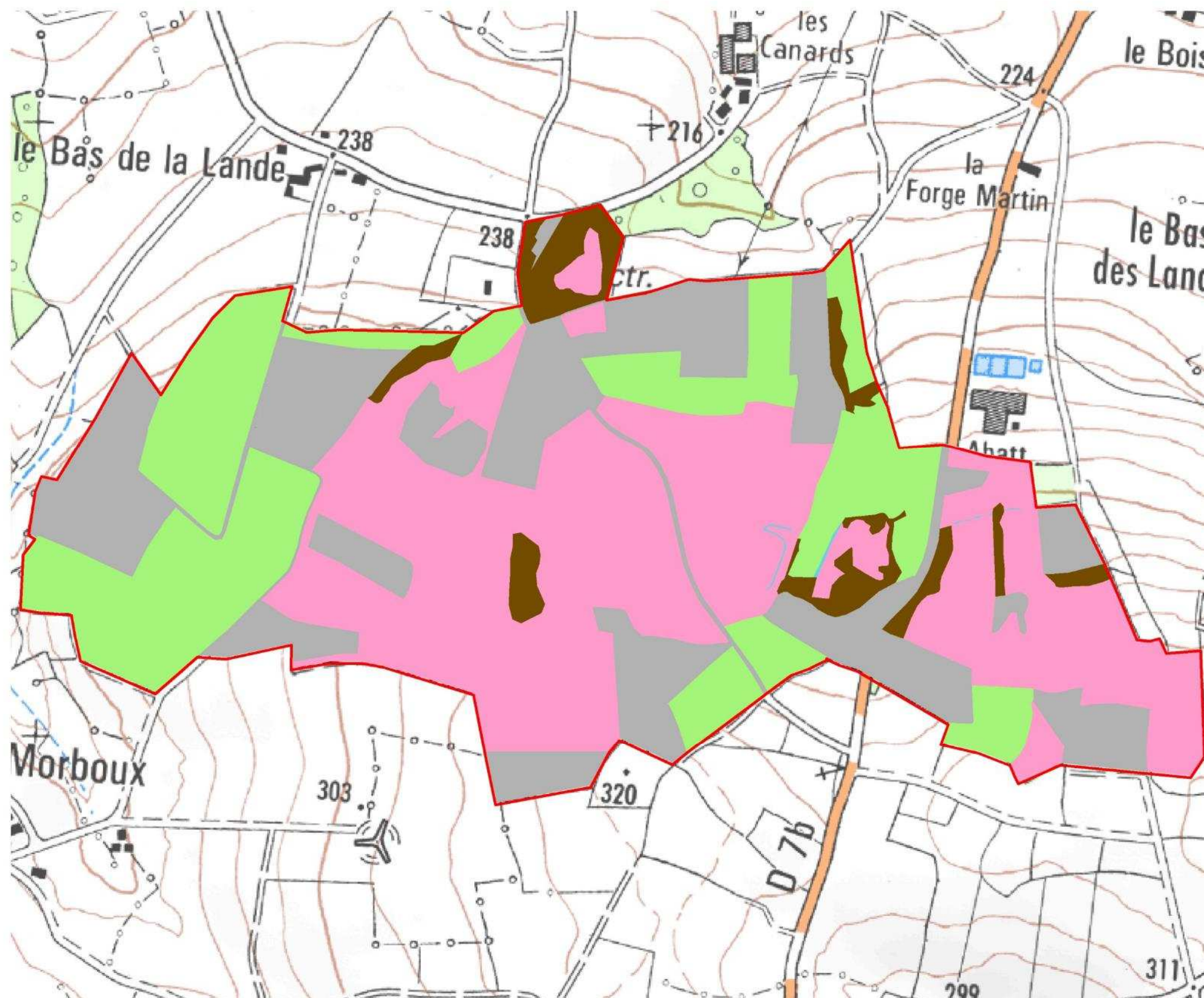


- Périmètre du site
- Grand type de végétation**
- Végétations aquatiques et amphibies
- Tourbières et bas-marais
- Prairies et mégaphorbiaies
- Landes et fourrés
- Boisements
- Milieux artificialisés




Carte 13

Document d'objectifs du site Natura 2000 FR5300037 - "Forêt de Lorge, landes de Lanfains, cîme de Kerchouan"

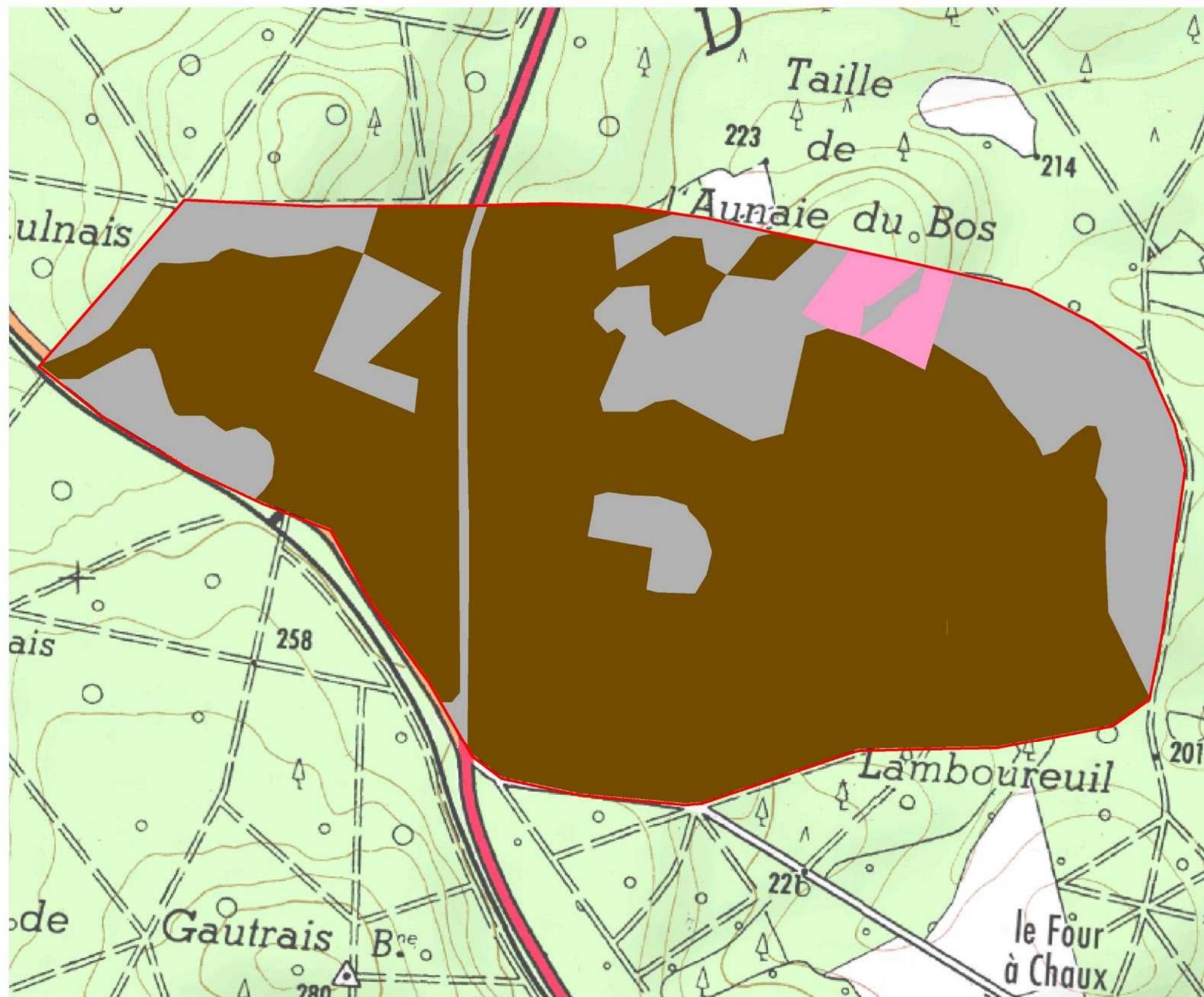


- Périmètre du site
- Grand type de végétation**
- Tourbières et bas-marais
- Prairies et mégaphorbiaies
- Landes et fourrés
- Boisements
- Milieux artificialisés



Carte 14

Document d'objectifs du site Natura 2000 FR5300037 - "Forêt de Lorge, landes de Lanfains, cîme de Kerchouan"

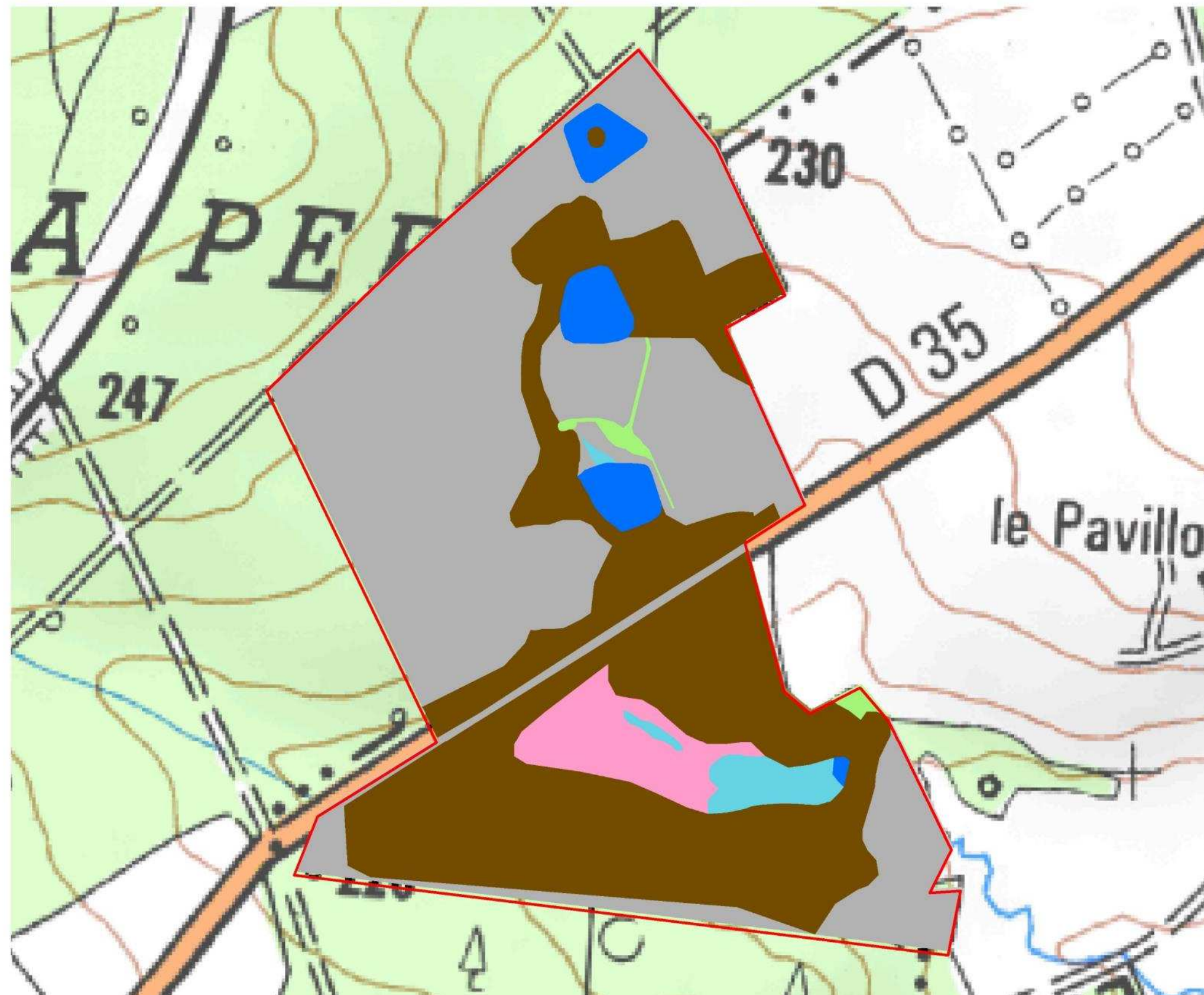


- Périmètre du site
- Grand type de végétation**
- Landes et fourrés
- Boisements
- Milieux artificialisés




Carte 15

Document d'objectifs du site Natura 2000 FR5300037 - "Forêt de Lorge, landes de Lanfains, cîme de Kerchouan"

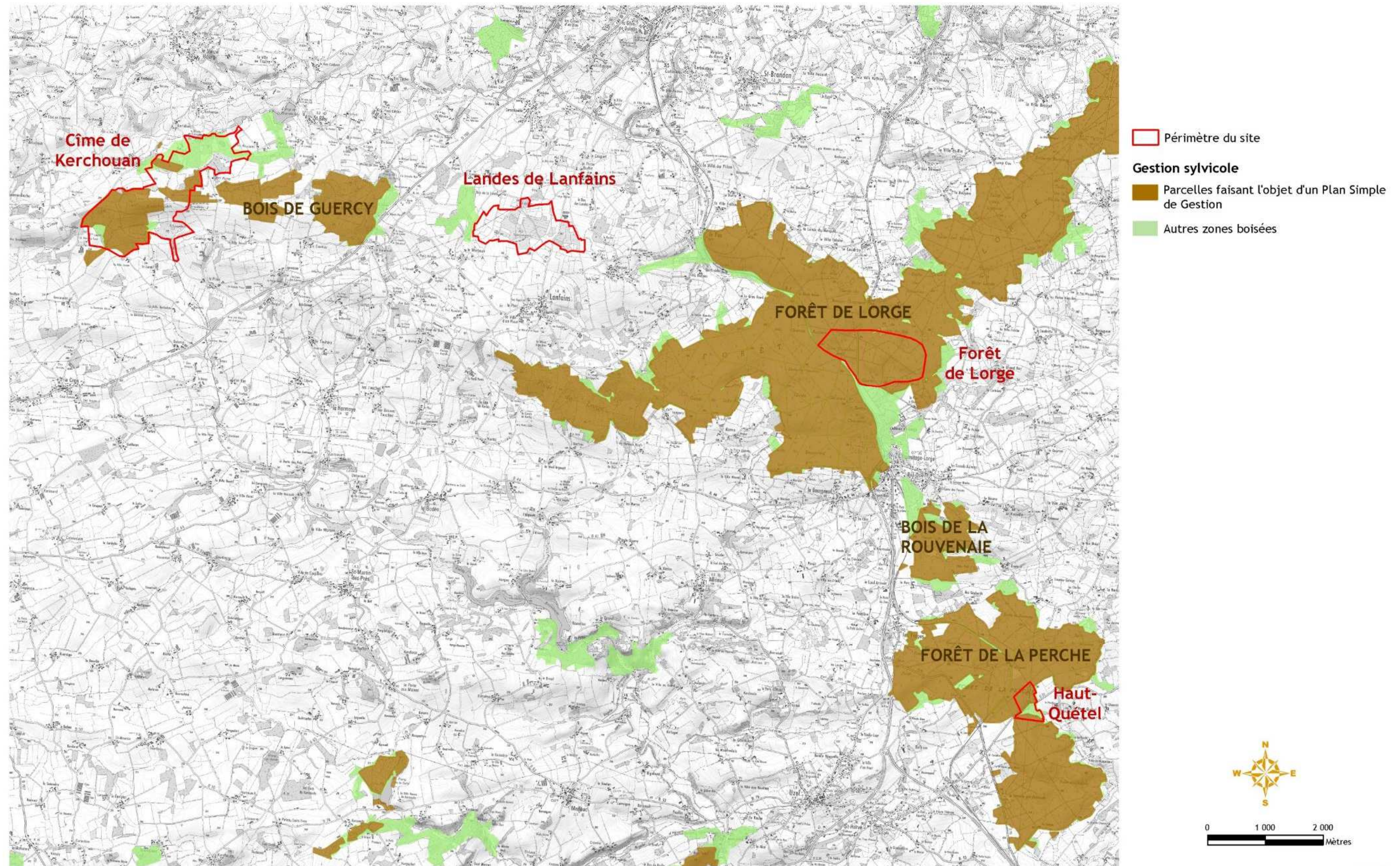


- Périmètre du site
- Grand type de végétation**
- Végétations aquatiques et amphibies
- Tourbières et bas-marais
- Prairies et mégaphorbiaies
- Landes et fourrés
- Boisements
- Milieux artificialisés



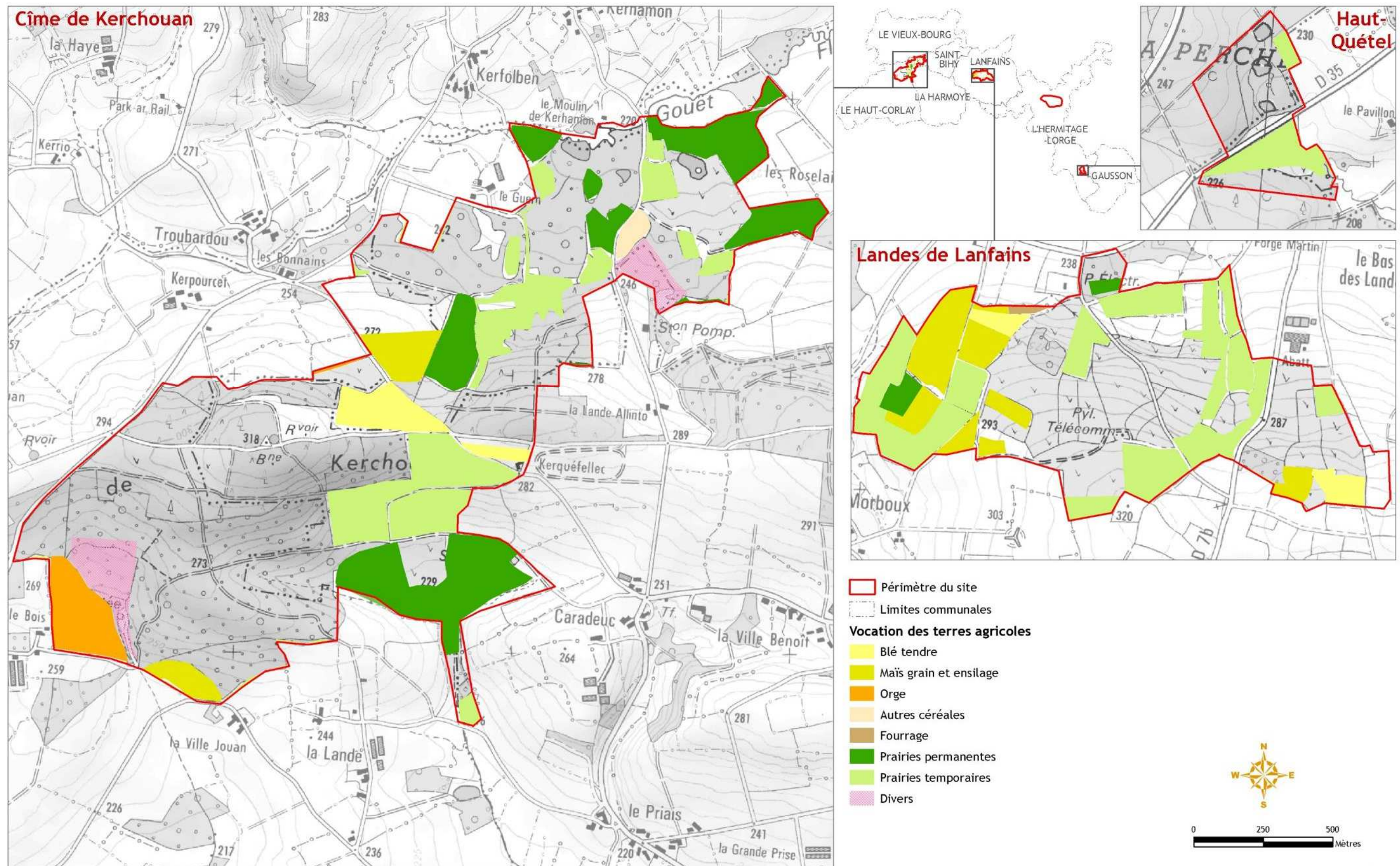
Carte 16

Document d'objectifs du site Natura 2000 FR5300037 - "Forêt de Lorge, landes de Lanfains, cîme de Kerchouan"



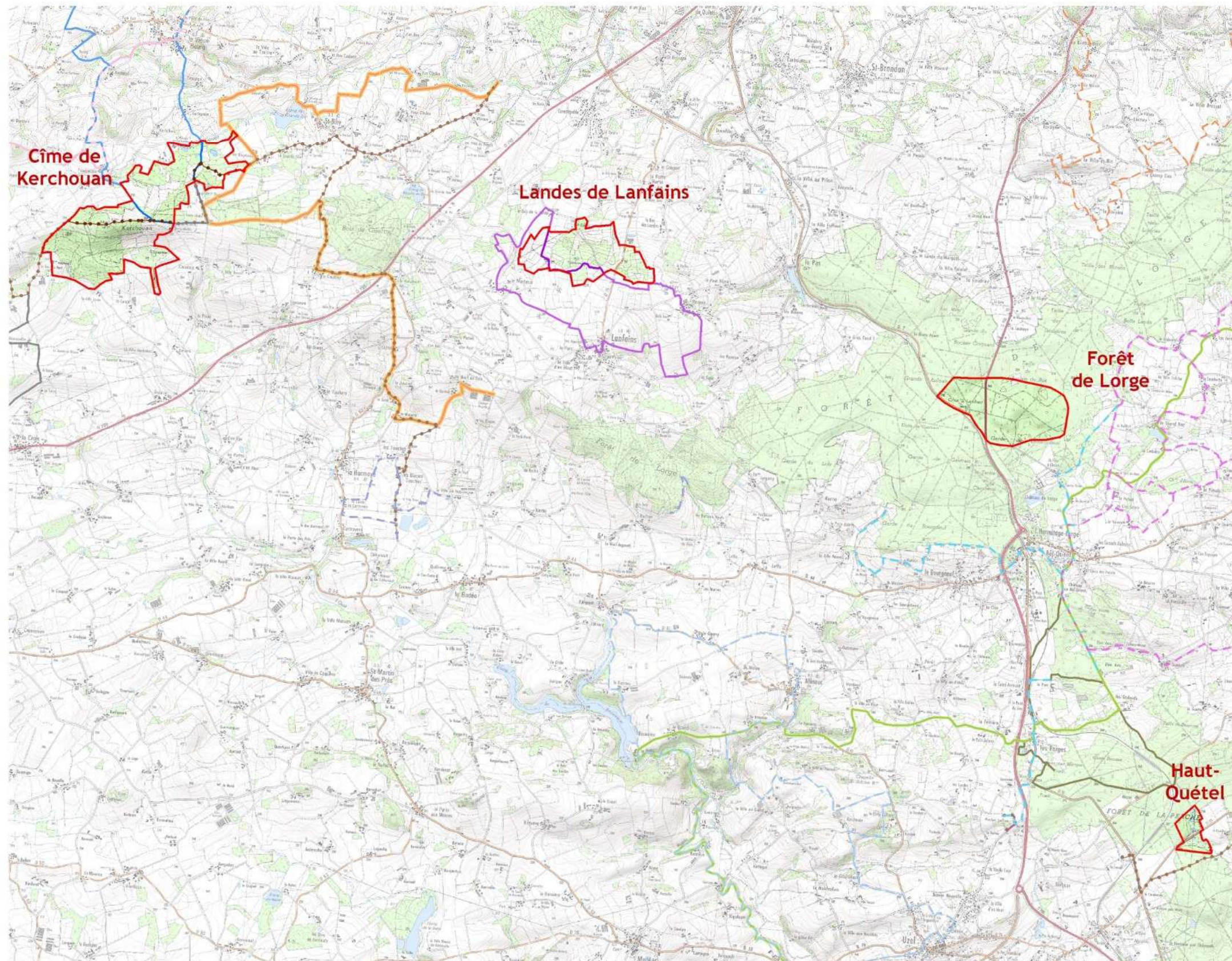
Carte 17

Document d'objectifs du site Natura 2000 FR5300037 - "Forêt de Lorge, landes de Lanfains, cîme de Kerchouan"



Carte 18

Document d'objectifs du site Natura 2000 FR5300037 - "Forêt de Lorge, landes de Lanfains, cîme de Kerchouan"



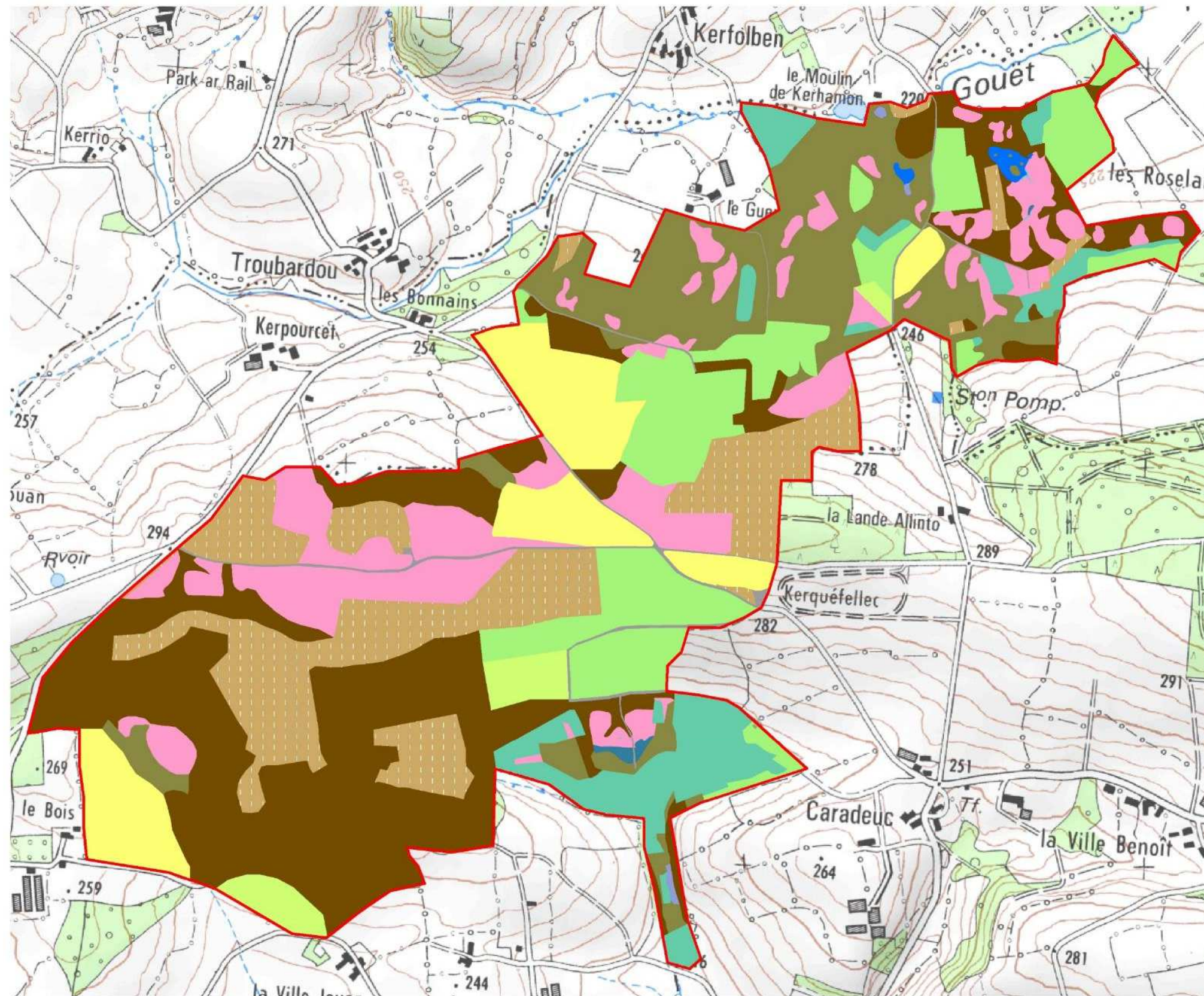
- Périmètre du site
- Randonnées VTT**
 - Découverte du lac de Guerlédan
 - Découverte du patrimoine Plaintelais
 - Centre Armor n° 8 : Le Bodéo.
 - Centre Armor n° 6 et 7 : L'Hermitage Lorge.
 - Ploec-Sur-Lié.
- Randonnées équestres**
 - Sentier équestre
- Randonnées pédestres**
 - Sentier de petite randonnée**
 - Balades en pays de Centre Bretagne : Boucle 3 La vallée des moulins.
 - Balades en pays de Loudéac-Mené : boucle 16 Sur les traces d'illustres bâtisseurs.
 - Circuit des mégalithes (circuit intercommunautaire)
 - Entre mûres et noisettes (circuit intercommunautaire)
 - La Lande aux courlis (circuit intercommunautaire)
 - Chemin de Grande Randonnée de Pays**
 - GR de Pays : Au pays des Toileux
- Autres**
 - Voie verte : St-Bieuc - Lorient
 - Circuit communal en projet
 - Autres sentiers



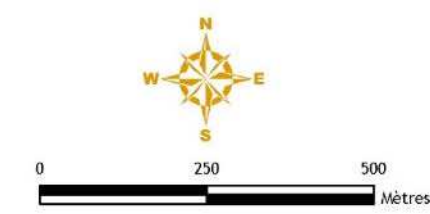
0 1 000 2 000 Mètres

Carte 19

Document d'objectifs du site Natura 2000 FR5300037 - "Forêt de Lorge, landes de Lanfains, cîme de Kerchouan"

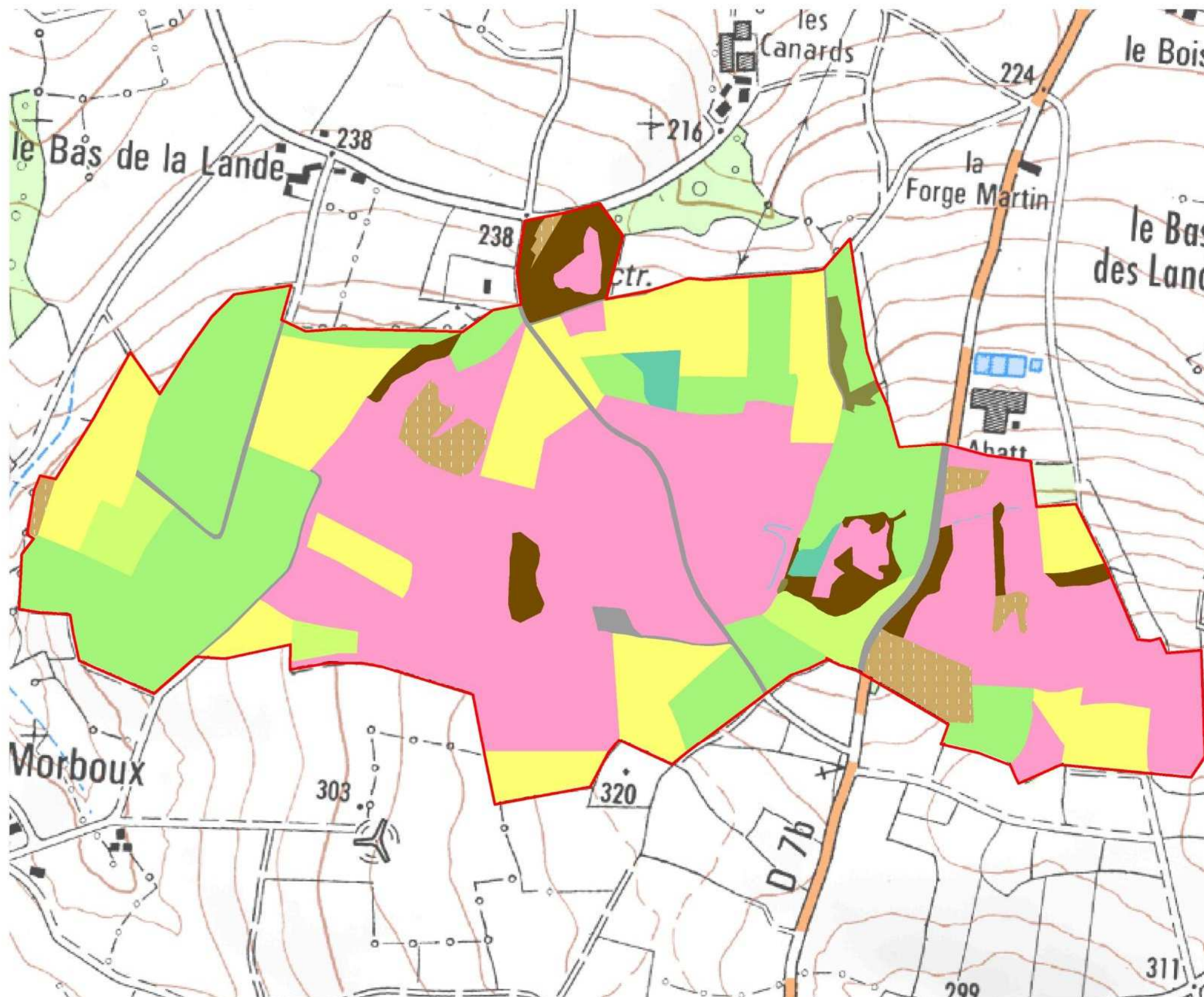


- Périmètre du site**
- Périmètre du site
- Végétations (typologie CORINE biotopes)**
- 22- Eaux douces stagnantes
 - 31- Landes et fruticées
 - 37- Prairies humides et mégaphorbiaies
 - 38- Prairies mésophiles
 - 41- Forêts caducifoliées
 - 44- Forêts riveraines, forêts et fourrés très humides
 - 51- Tourbières hautes
 - 53- Végétation de ceinture des bords des eaux
 - 54- Bas-marais, tourbières de transition et sources
 - 81- Prairies améliorées
 - 82- Cultures
 - 83- Vergers, bosquets et plantations d'arbres
 - 86- Villes, villages et sites industriels




Carte 20

Document d'objectifs du site Natura 2000 FR5300037 - "Forêt de Lorge, landes de Lanfains, cîme de Kerchouan"

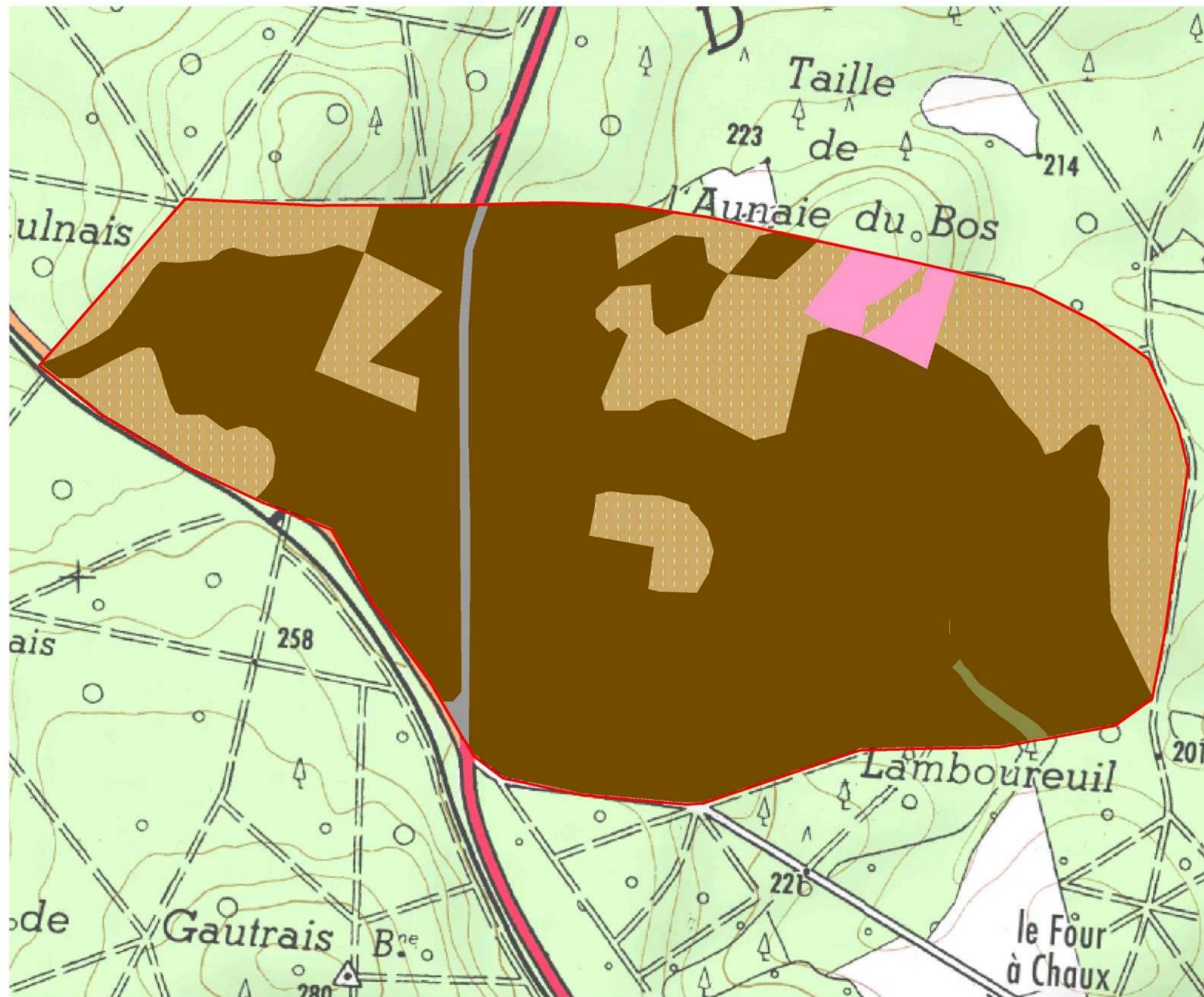


- Périmètre du site
- Végétations (typologie CORINE biotopes)**
- 22- Eaux douces stagnantes
- 31- Landes et fruticées
- 37- Prairies humides et mégaphorbiaies
- 38- Prairies mésophiles
- 41- Forêts caducifoliées
- 44- Forêts riveraines, forêts et fourrés très humides
- 51- Tourbières hautes
- 53- Végétation de ceinture des bords des eaux
- 54- Bas-marais, tourbières de transition et sources
- 81- Prairies améliorées
- 82- Cultures
- 83- Vergers, bosquets et plantations d'arbres
- 86- Villes, villages et sites industriels

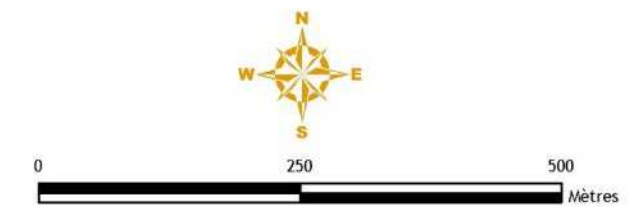


Carte 21

Document d'objectifs du site Natura 2000 FR5300037 - "Forêt de Lorge, landes de Lanfains, cîme de Kerchouan"

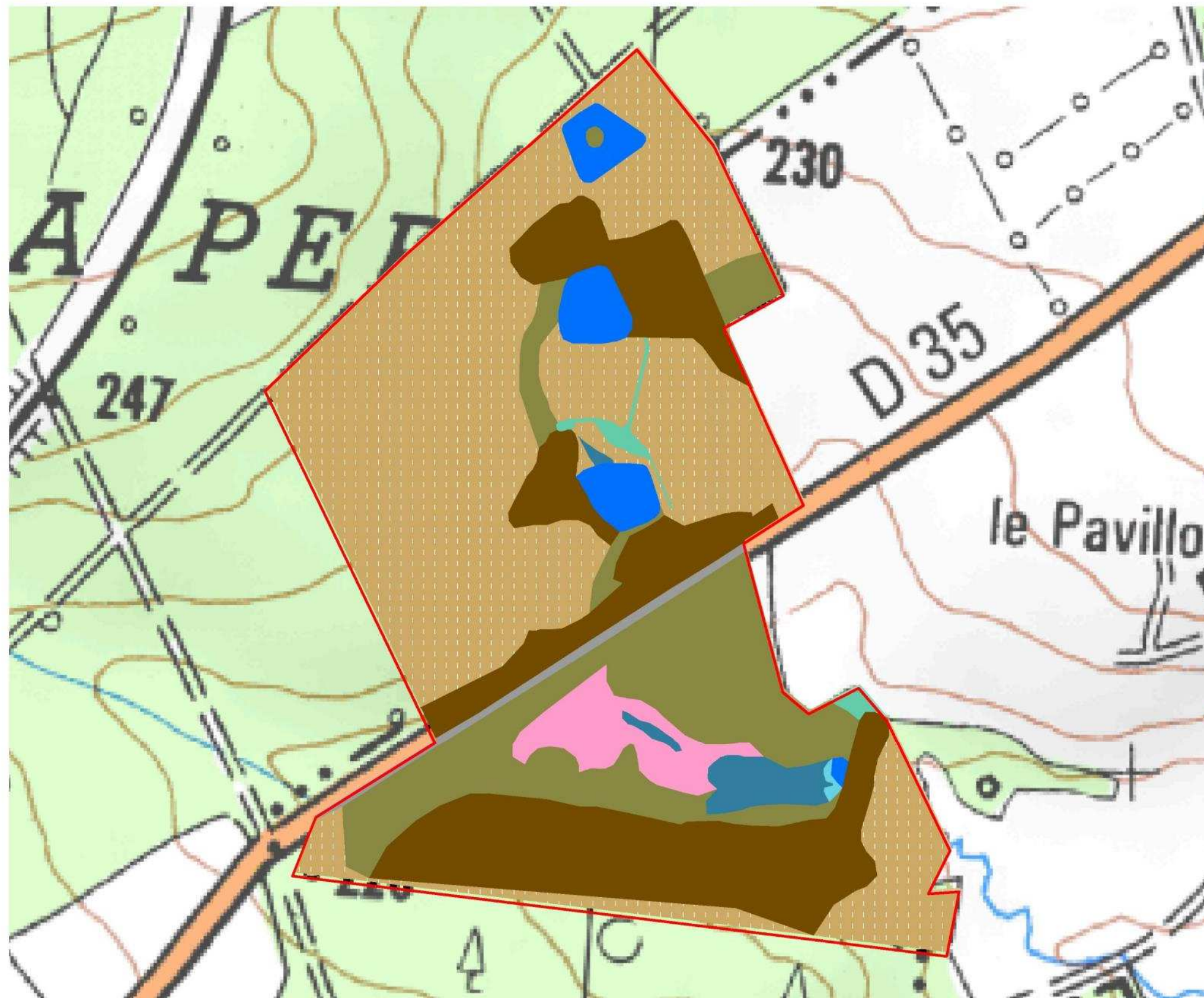


- Périmètre du site
- Végétations (typologie CORINE biotopes)**
- 31- Landes et fruticées
- 41- Forêts caducifoliées
- 44- Forêts riveraines, forêts et fourrés très humides
- 83- Vergers, bosquets et plantations d'arbres
- 86- Villes, villages et sites industriels




Carte 22

Document d'objectifs du site Natura 2000 FR5300037 - "Forêt de Lorge, landes de Lanfains, cîme de Kerchouan"

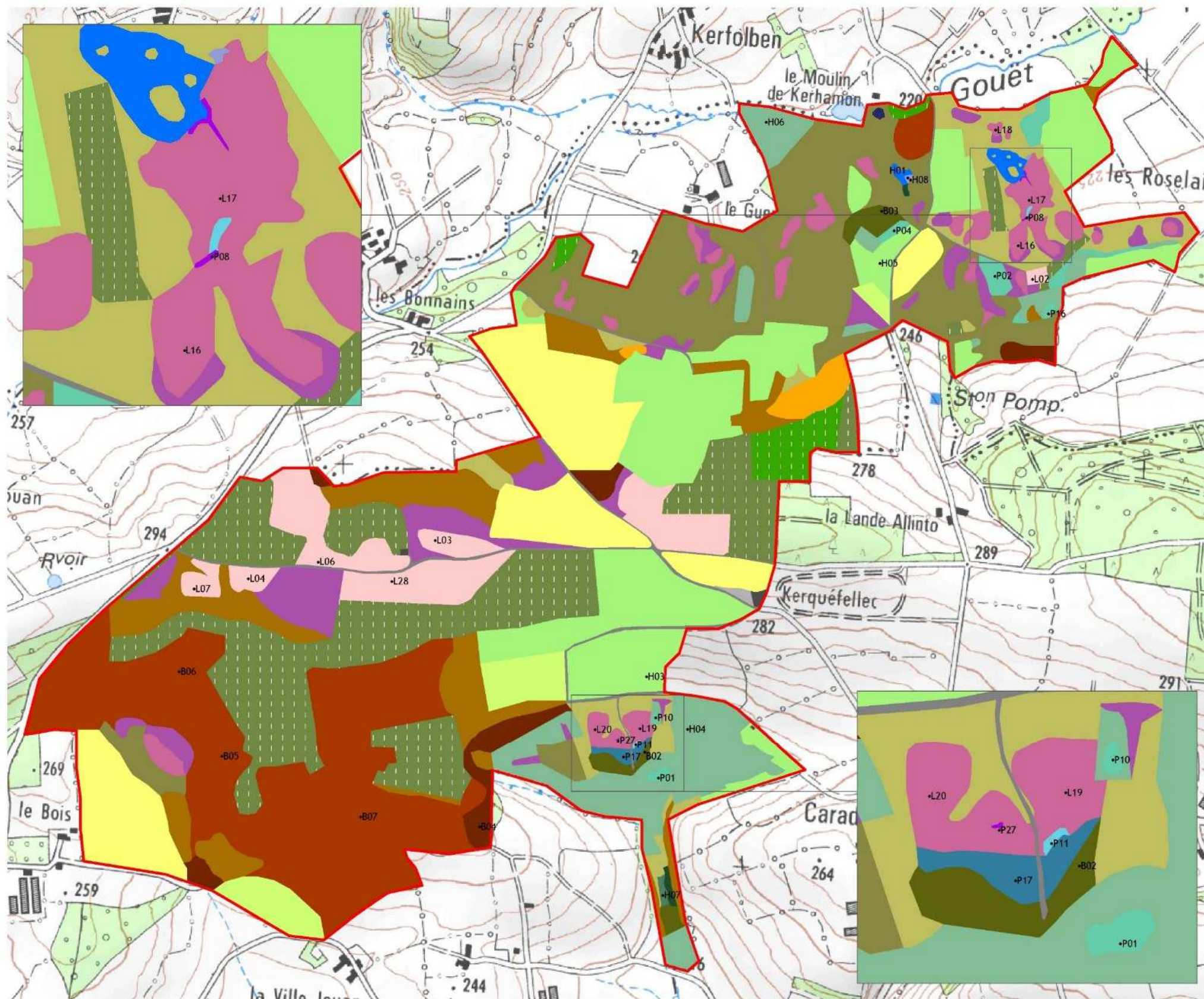


- Périmètre du site
- Végétations (typologie CORINE biotopes)**
- 22- Eaux douces stagnantes
- 31- Landes et fruticées
- 37- Prairies humides et mégaphorbiaies
- 38- Prairies mésophiles
- 41- Forêts caducifoliées
- 44- Forêts riveraines, forêts et fourrés très humides
- 51- Tourbières hautes
- 53- Végétation de ceinture des bords des eaux
- 54- Bas-marais, tourbières de transition et sources
- 81- Prairies améliorées
- 82- Cultures
- 83- Vergers, bosquets et plantations d'arbres
- 86- Villes, villages et sites industriels



Carte 23

Document d'objectifs du site Natura 2000 FR5300037 - "Forêt de Lorge, landes de Lanfains, cîme de Kerchouan"



© DREAL Bretagne - Tous droits réservés - Sources : ©DREAL Bretagne, Biotope 2007, ©IGN SCAN 25®

- Périmètre du site
- Relevés phytosociologiques (2007)
- Végétations détaillées**
- Plan d'eau oligotrophe sans végétation phanérogame
- Gazons des bordures d'étangs acides en eaux peu profondes
- Roselières basses
- Magnocaricaies à Laïche paniculée
- Mégaphorbiaies
- Prairies humides et bas-marais oligotrophes acidiphiles
- Prairies humides mésotrophes et eutrophes
- Dépressions sur substrats tourbeux du Rhynchosporion
- Tourbières acides actives
- Tourbières à Molinie bleue
- Landes humides à Bruyère à quatre angles
- Landes mésophiles
- Ronciers et ptéridaies
- Fourrés mésophiles
- Saulaies et boulaies méso-hygrophiles
- Boisements marécageux
- Boulaie à Sphaignes non tourbeuse
- Hêtraies-chênaies acidiphiles
- Hêtraies-chênaies acidiphiles potentielles
- Autres boisements mésophiles de feuillus
- Prairies mésophiles
- Prairies temporaires
- Cultures
- Plantations de feuillus
- Plantations de résineux
- Bâtiments et jardins accolés
- Routes empierrées ou bithumées
- Autres milieux anthropisés



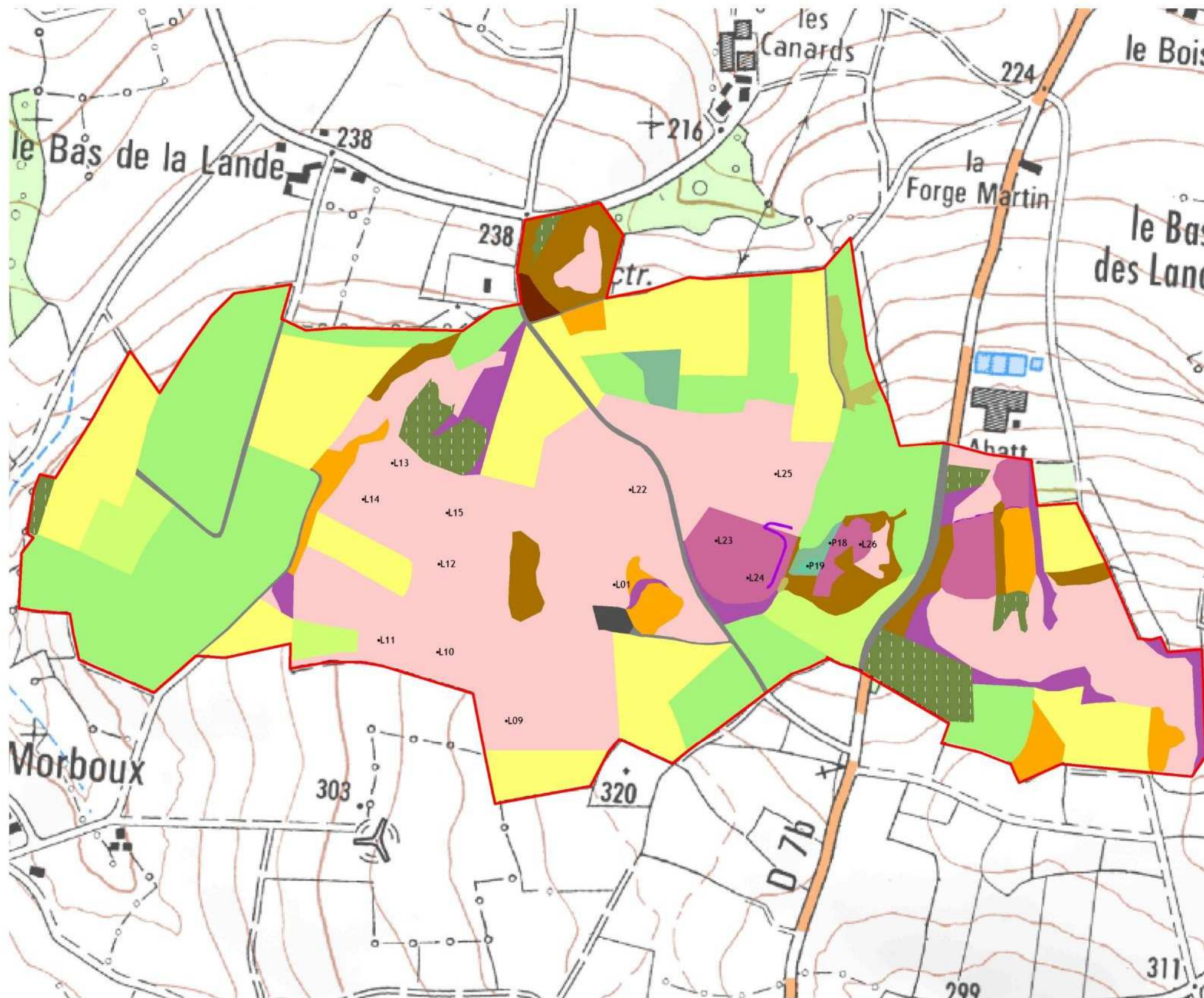
0 250 500 Mètres

Cartographie : Biotope, 2014




Carte 24

Document d'objectifs du site Natura 2000 FR5300037 - "Forêt de Lorge, landes de Lanfains, cîme de Kerchouan"

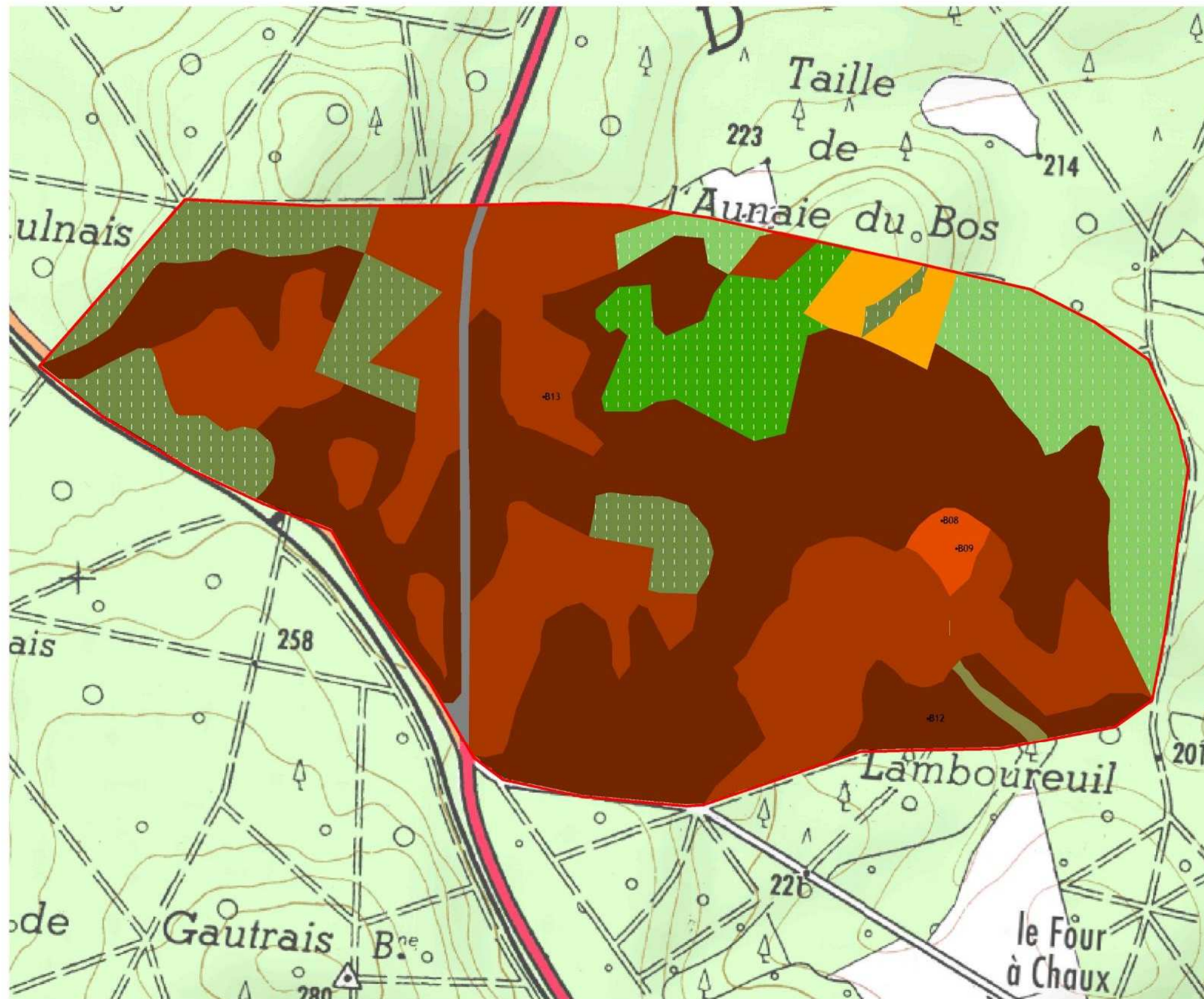


- Périmètre du site
- Relevés phytosociologiques (2007)
- Végétations détaillées**
- Prairies humides et bas-marais oligotrophes acidiphiles
- Prairies humides mésotrophes et eutrophes
- Dépressions sur substrats tourbeux du Rhynchosporion
- Landes humides à Bruyère à quatre angles
- Landes mésophiles
- Ronciers et ptéridaies
- Fourrés mésophiles
- Saulaies et boulaies méso-hygrophiles
- Hêtraies-chênaies acidiphiles
- Autres boisements mésophiles de feuillus
- Prairies mésophiles
- Prairies temporaires
- Cultures
- Plantations de résineux
- Bâtiments et jardins accolés
- Routes empierrées ou bithumées



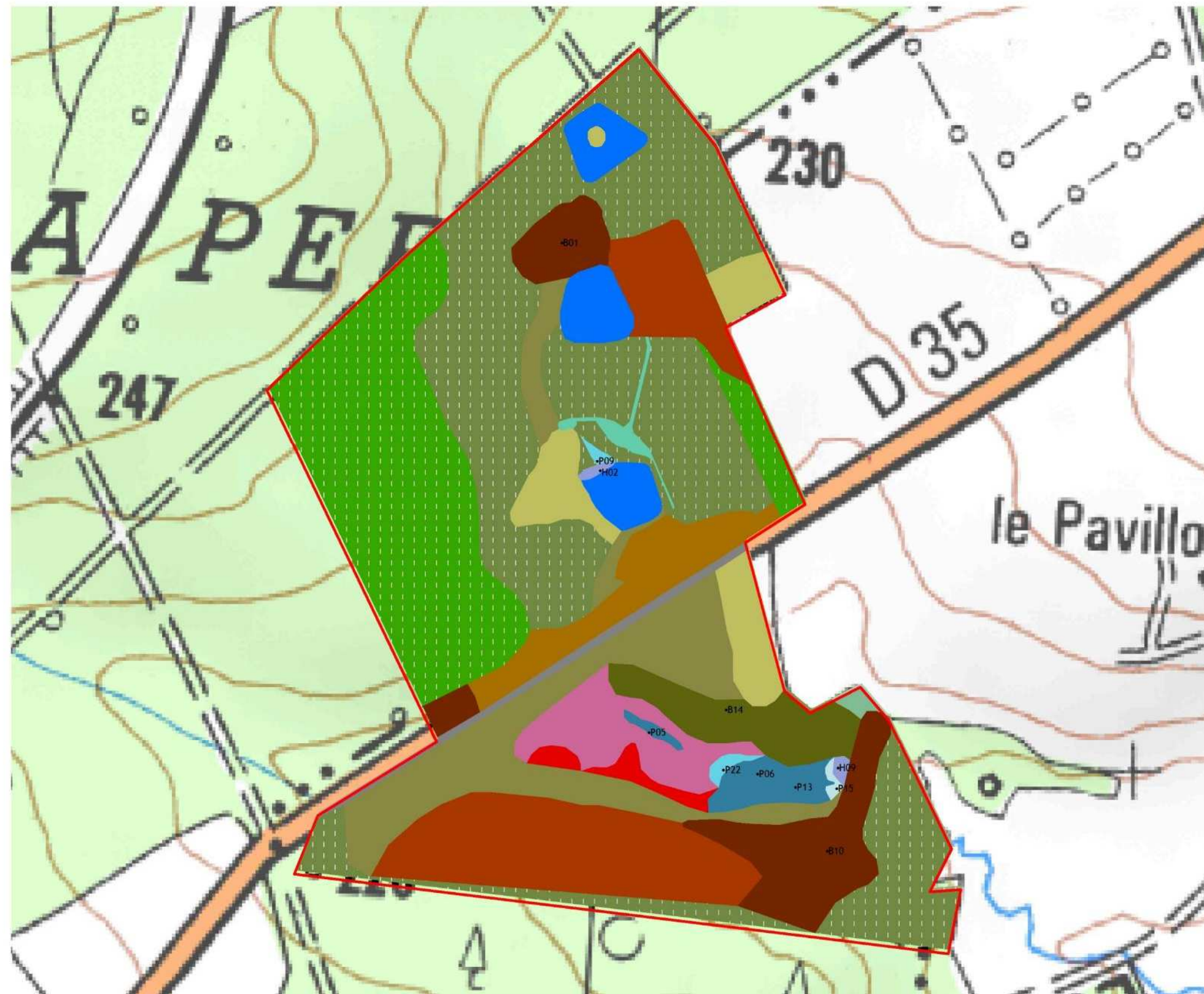
Carte 25

Document d'objectifs du site Natura 2000 FR5300037 - "Forêt de Lorge, landes de Lanfains, cîme de Kerchouan"



- Périmètre du site
- Relevés phytosociologiques (2007)
- Végétations détaillées**
- Fourrés mésophiles
- Boisements marécageux
- Hêtraies-chênaies acidiphiles
- Hêtraies-chênaies acidiphiles potentielles
- Hêtraies-chênaies neutroclines
- Plantations de feuillus
- Plantations de mixtes
- Plantations de résineux
- Routes empierrées ou bithumées



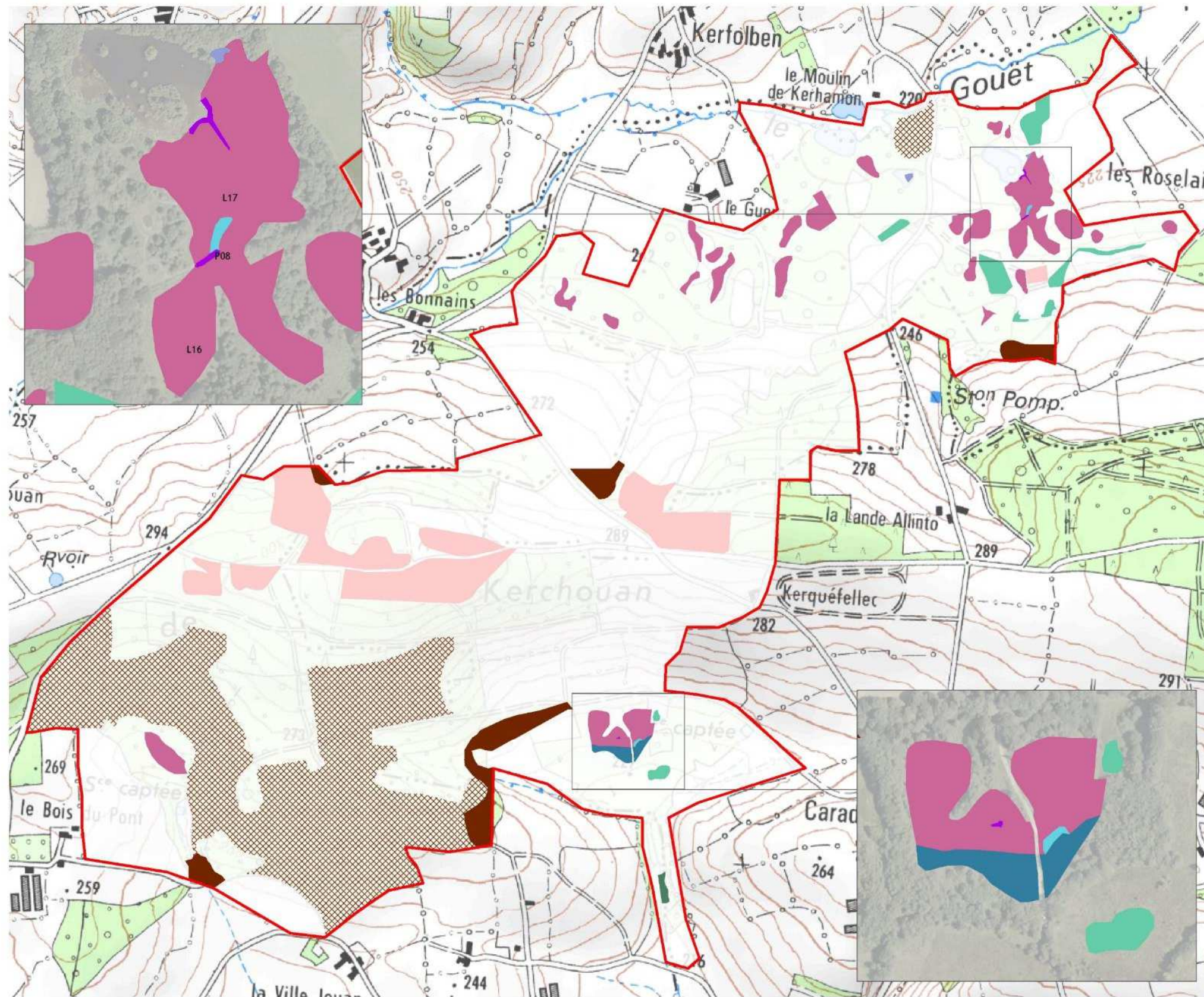


- Périmètre du site
 - Relevés phytosociologiques (2007)
- Végétations détaillées**
- Plan d'eau oligotrophe sans végétation phanérogamique
 - Gazon des bordures d'étangs acides en eaux peu profondes
 - Prairies humides et bas-marais oligotrophes acidiphiles
 - Prairies humides mésotrophes et eutrophes
 - Tourbières acides actives
 - Tourbières à Molinie bleue
 - Tourbières de transition et tremblants
 - Landes humides à Bruyère à quatre angles
 - Fourrés à Piment royal
 - Saulaies et boulaies méso-hygrophiles
 - Boisements marécageux
 - Boulaie à Sphaignes non tourbeuse
 - Hêtraies-chênaies acidiphiles
 - Hêtraies-chênaies acidiphiles potentielles
 - Autres boisements mésophiles de feuillus
 - Plantations de feuillus
 - Plantations de résineux
 - Routes empierrées ou bithumées



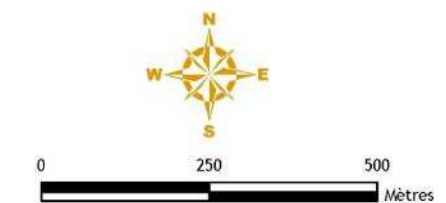
Carte 27

Document d'objectifs du site Natura 2000 FR5300037 - "Forêt de Lorge, landes de Lanfains, cîme de Kerchouan"



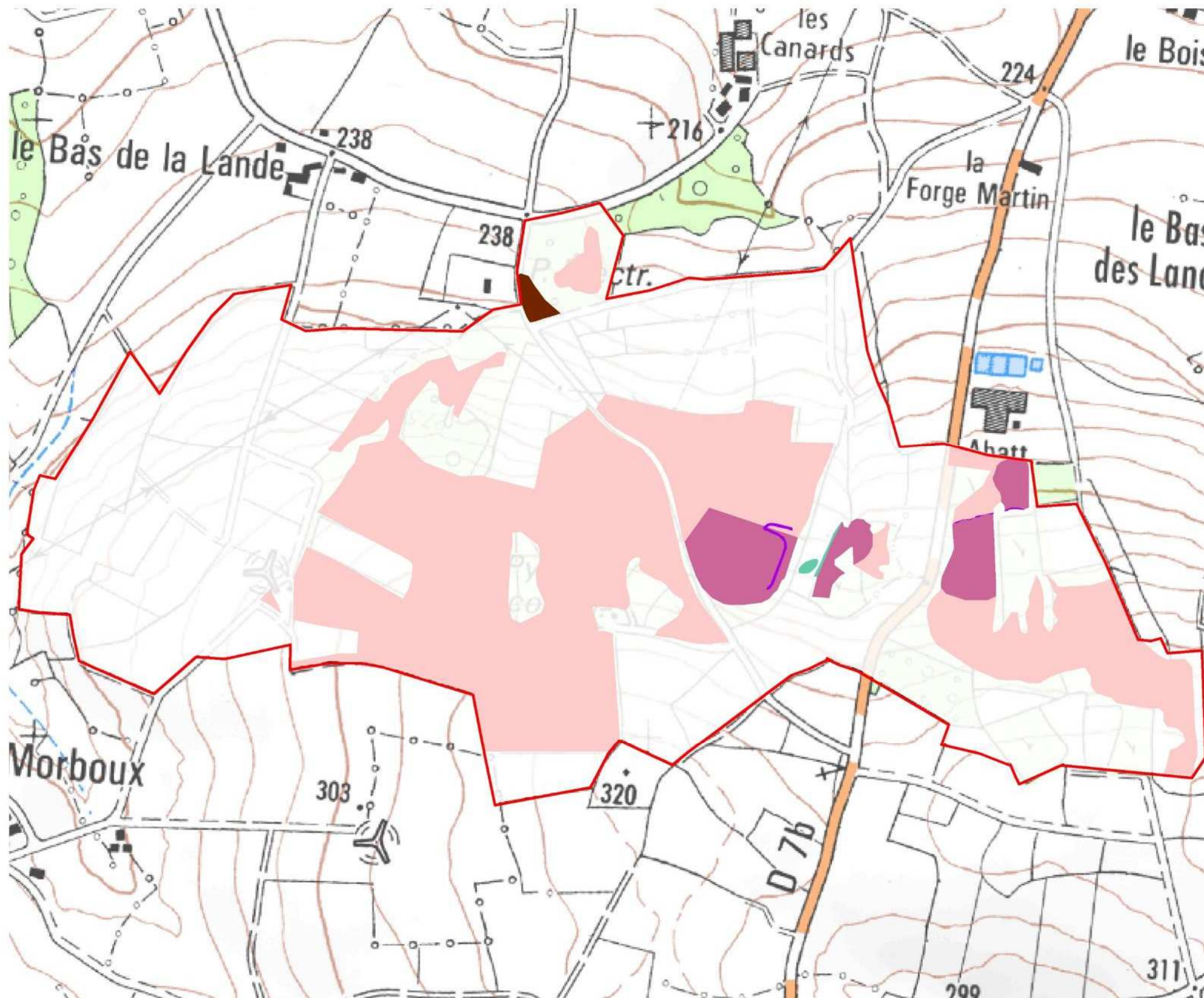
- Périmètre du site
- Habitats d'intérêt communautaire**
(code EUR28)
- Eaux oligotrophes très peu minéralisées des plaines sablonneuses (3110)
- Landes humides atlantiques tempérées à *Erica ciliaris* et *Erica tetralix* (4020*)
- Landes sèches européennes (4030)
- Prairies à *Molinia* sur sols calcaires, tourbeux ou argilo-limoneux (6410)
- Mégaphorbiaies hygrophiles d'ourlets planitiaires (6430)
- Tourbières acides actives (7110*)
- Tourbières hautes dégradées susceptibles de régénération naturelle (7120)
- Dépressions sur substrats tourbeux du *Rhynchosporion* (7150)
- Hêtraies acidophiles atlantiques à sous-bois à *Ilex* et parfois à *Taxus* (9120)
- Hêtraies acidophiles atlantiques à sous-bois à *Ilex* et parfois à *Taxus* potentielle (9120.pot.)

« Potentiel(le) » ou « Potentiellement » sont des termes qui font référence à des habitats qui ne sont pas d'intérêt communautaire en l'état actuel mais qui pourrait l'être.




Carte 28

Document d'objectifs du site Natura 2000 FR5300037 - "Forêt de Lorge, landes de Lanfains, cîme de Kerchouan"

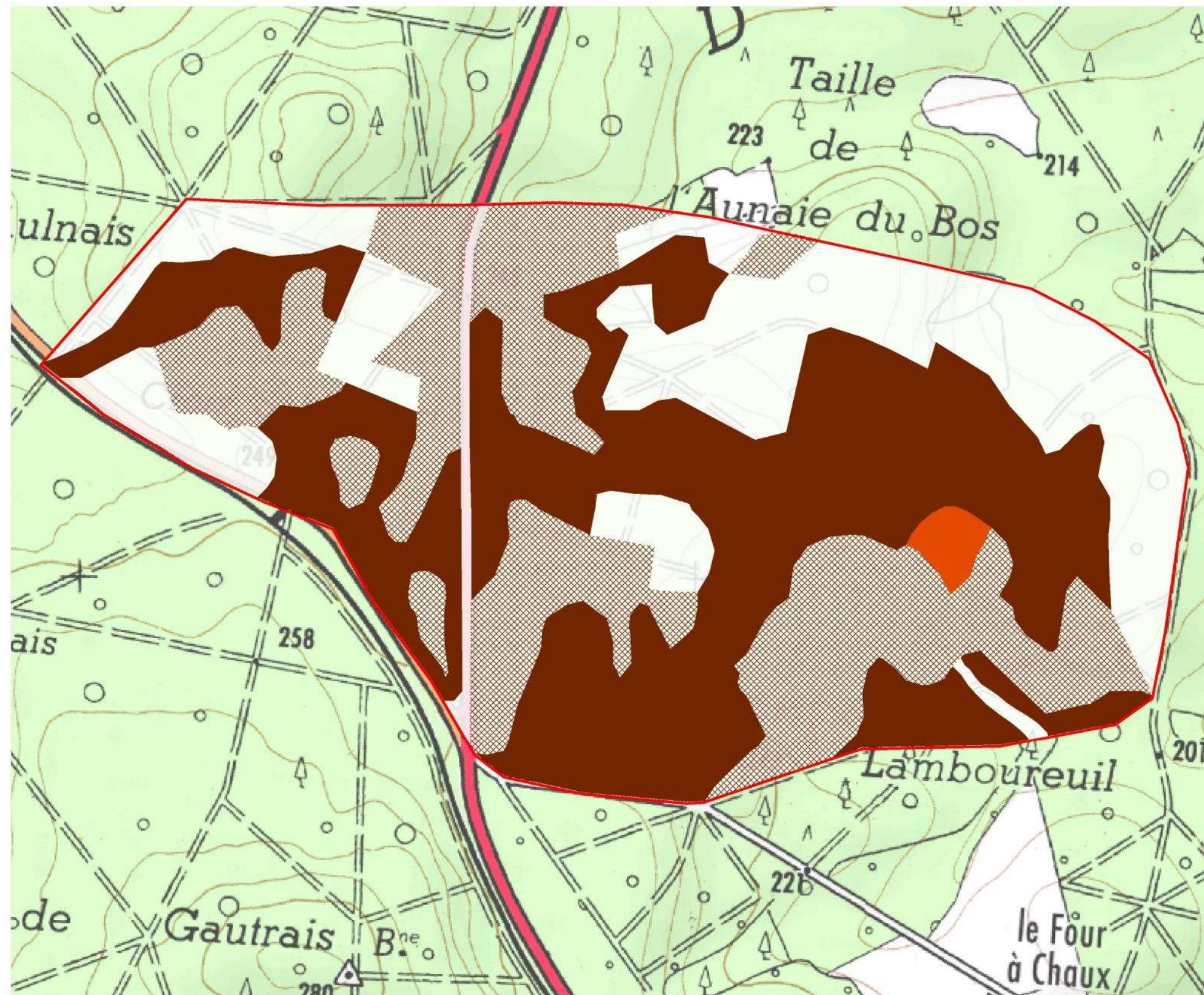


- Périmètre du site
- Habitats d'intérêt communautaire**
(code EUR28)
- Landes humides atlantiques tempérées à *Erica ciliaris* et *Erica tetralix* (4020*)
- Landes sèches européennes (4030)
- Prairies à *Molinia* sur sols calcaires, tourbeux ou argilo-limoneux (6410)
- Dépressions sur substrats tourbeux du *Rhynchosporion* (7150)
- Hêtraies acidophiles atlantiques à sous-bois à *Ilex* et parfois à *Taxus* (9120)




Carte 29

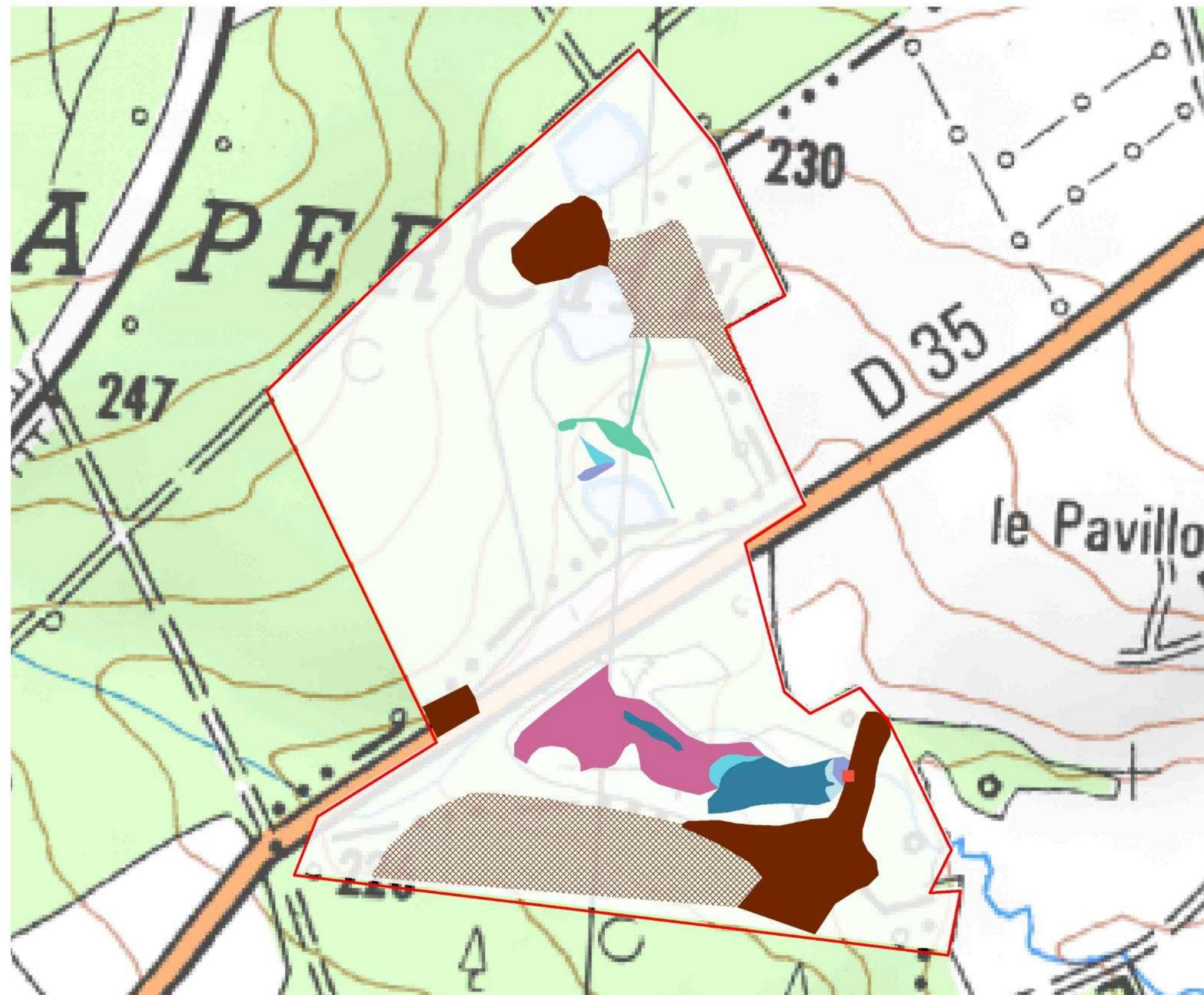
Document d'objectifs du site Natura 2000 FR5300037 - "Forêt de Lorge, landes de Lanfains, cîme de Kerchouan"



- Périmètre du site
- Habitats d'intérêt communautaire**
(code EUR28)
- Hêtraies acidophiles atlantiques à sous-bois à Ilex et parfois à Taxus (9120)
- Hêtraies acidophiles atlantiques à sous-bois à Ilex et parfois à Taxus potentielle (9120.pot.)
- Hêtraies du Asperulo-Fagetum (9130)

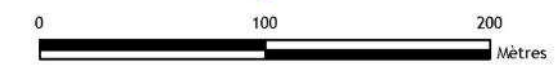
« Potentiel(le) » ou « Potentiellement » sont des termes qui font référence à des habitats qui ne sont pas d'intérêt communautaire en l'état actuel mais qui pourrait l'être.





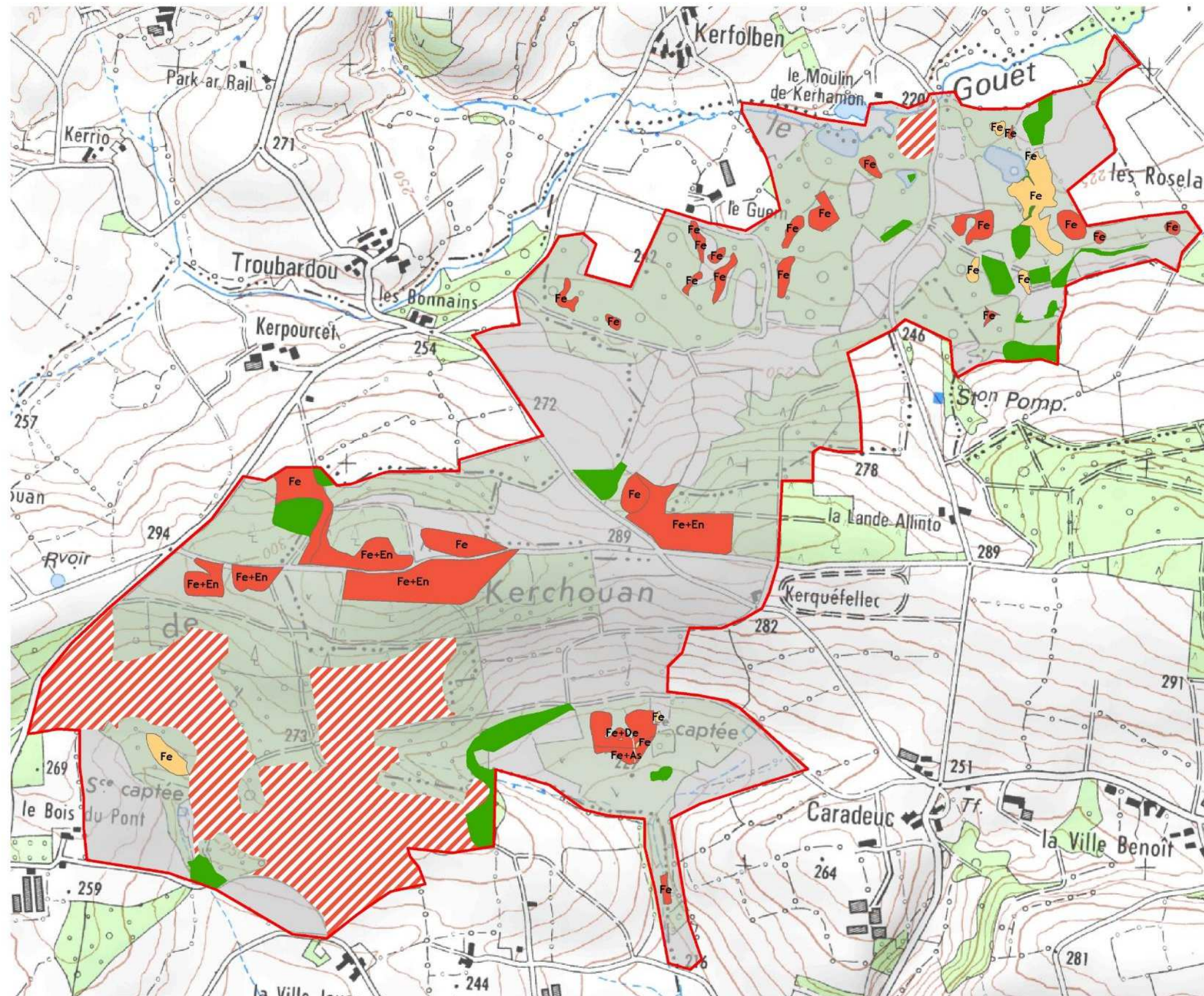
- Périmètre du site
- Habitats d'intérêt communautaire**
(code EUR28)
- Eaux oligotrophes très peu minéralisées des plaines sablonneuses (3110)
- Landes humides atlantiques tempérées à *Erica ciliaris* et *Erica tetralix* (4020*)
- Prairies à *Molinia* sur sols calcaires, tourbeux ou argilo-limoneux (6410)
- Mégaphorbiaies hygrophiles d'ourlets planitiaires (6430)
- Tourbières acides actives (7110*)
- Tourbières hautes dégradées susceptibles de régénération naturelle (7120)
- Tourbières de transition et tremblantes (7140)
- Hêtraies acidophiles atlantiques à sous-bois à *Ilex* et parfois à *Taxus* (9120)
- Hêtraies acidophiles atlantiques à sous-bois à *Ilex* et parfois à *Taxus* potentielle (9120.pot.)
- Flore d'intérêt communautaire**
- Flûteau nageant, *Luronium natans* (1831)

« Potentiel(le) » ou « Potentiellement » sont des termes qui font référence à des habitats qui ne sont pas d'intérêt communautaire en l'état actuel mais qui pourrait l'être.



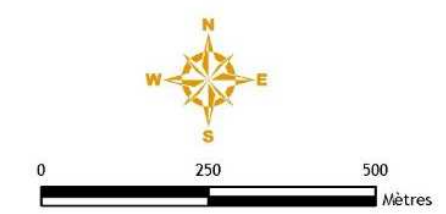
Carte 31

Document d'objectifs du site Natura 2000 FR5300037 - "Forêt de Lorge, landes de Lanfains, cîme de Kerchouan"



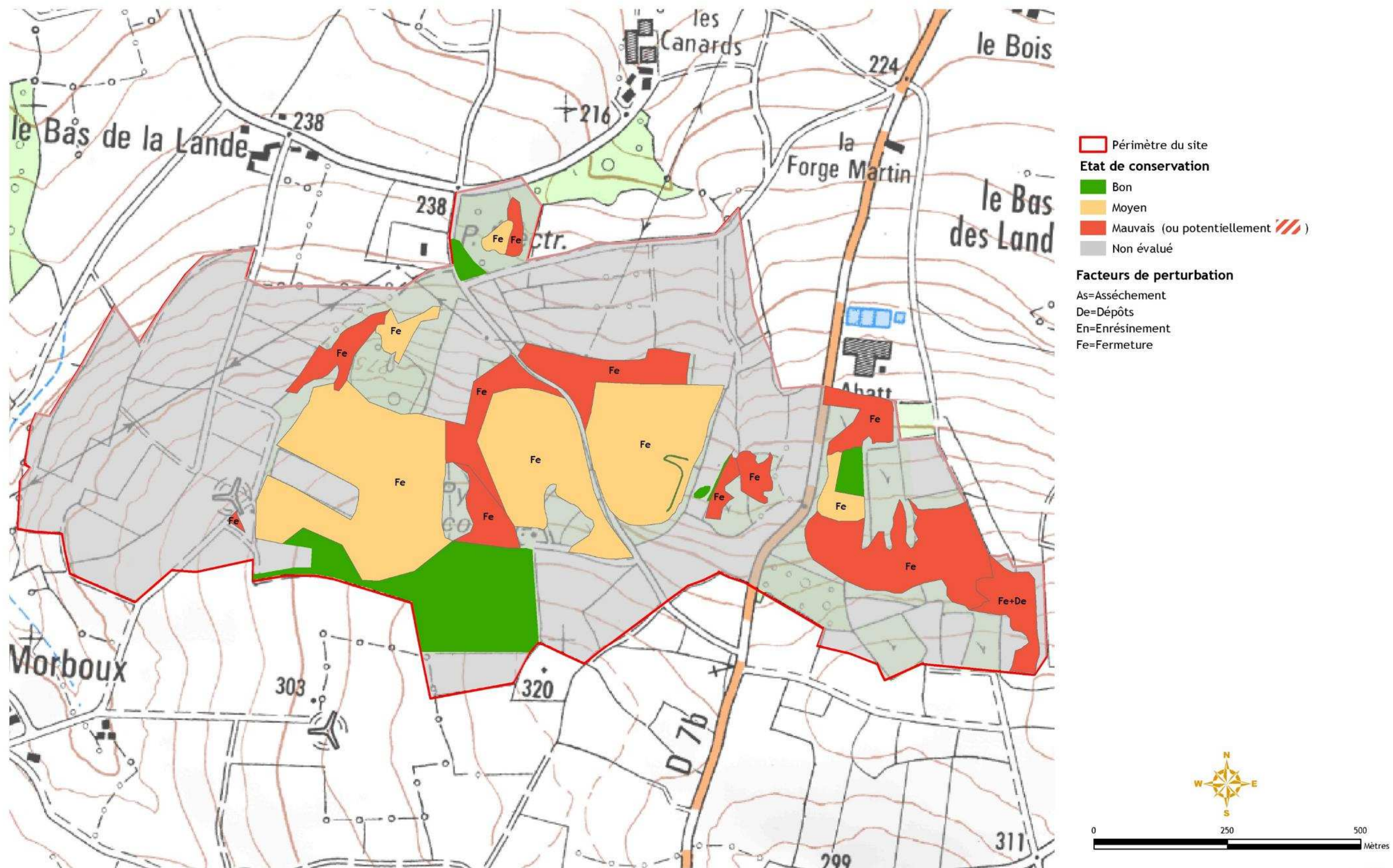
- Périmètre du site**
 Périmètre du site
- Etat de conservation**
- Bon
 - Moyen
 - Mauvais (ou potentiellement)
 - Non évalué
- Facteurs de perturbation**
- As=Assèchement
 - De=Dépôts
 - En=Enrésinement
 - Fe=Fermeture

« Potentiel(le) » ou « Potentiellement » sont des termes qui font référence à des habitats qui ne sont pas d'intérêt communautaire en l'état actuel mais qui pourrait l'être.



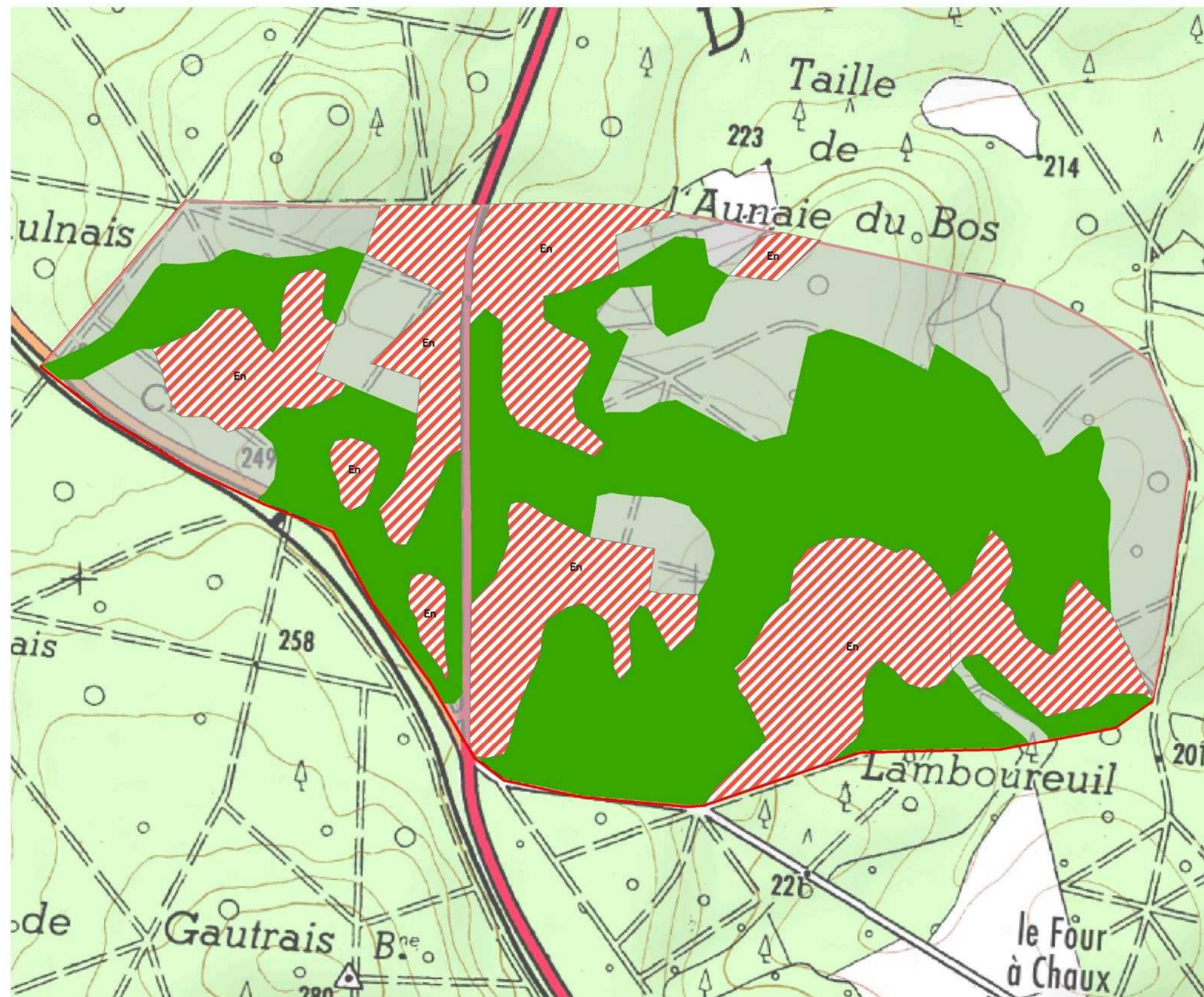
Carte 32

Document d'objectifs du site Natura 2000 FR5300037 - "Forêt de Lorge, landes de Lanfains, cîme de Kerchouan"




Carte 33

Document d'objectifs du site Natura 2000 FR5300037 - "Forêt de Lorge, landes de Lanfains, cîme de Kerchouan"



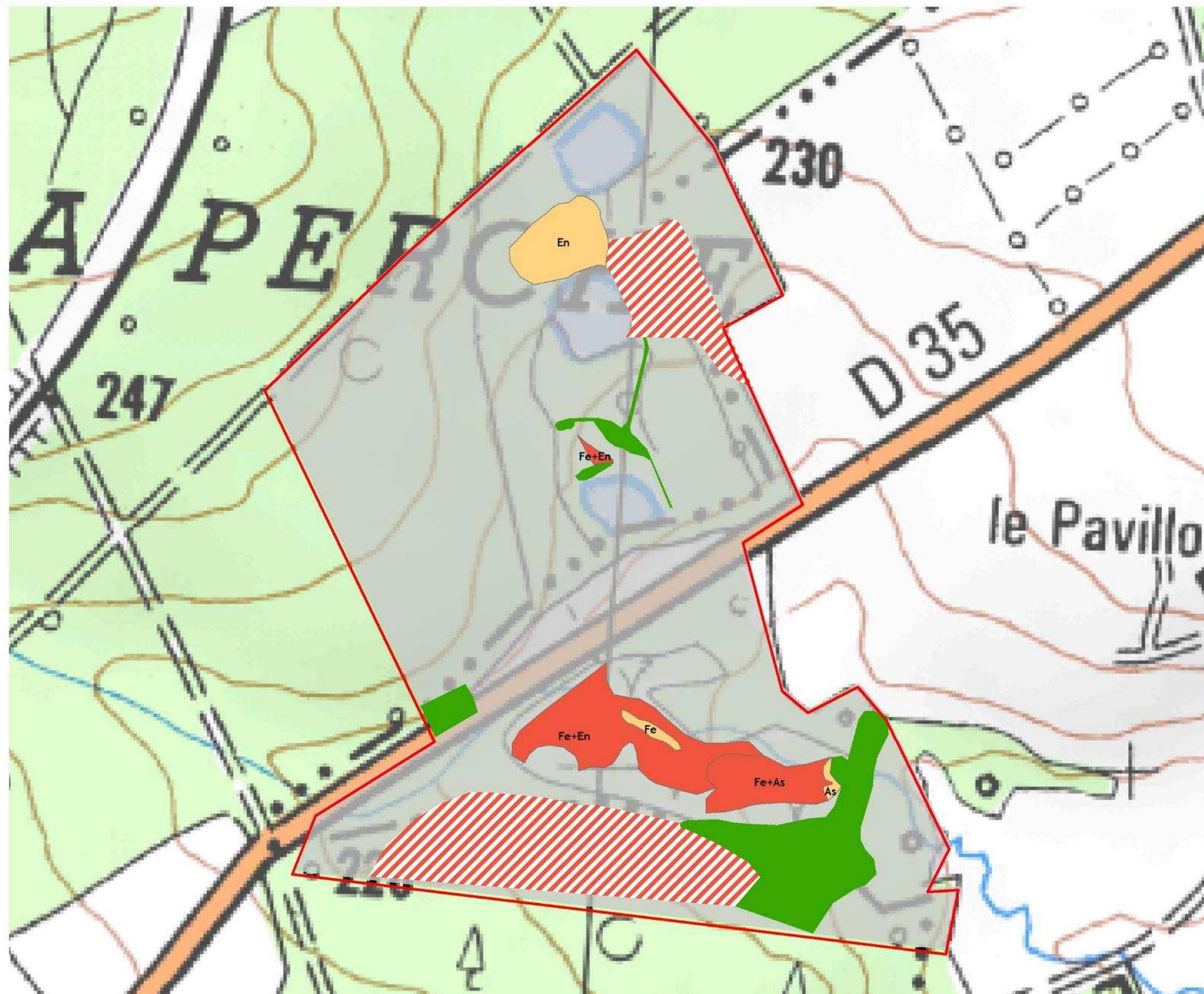
- Périmètre du site
- Etat de conservation**
- Bon
- Moyen
- Mauvais (ou potentiellement)
- Non évalué
- Facteurs de perturbation**
- As=Assèchement
- De=Dépôts
- En=Enrésinement
- Fe=Fermeture

« Potentiel(le) » ou « Potentiellement » sont des termes qui font référence à des habitats qui ne sont pas d'intérêt communautaire en l'état actuel mais qui pourrait l'être.



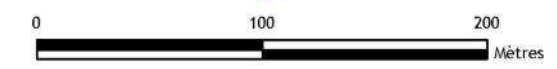
Carte 34

Document d'objectifs du site Natura 2000 FR5300037 - "Forêt de Lorge, landes de Lanfains, cîme de Kerchouan"



- Périmètre du site
- Etat de conservation**
- Bon
- Moyen
- Mauvais (ou potentiellement)
- Non évalué
- Facteurs de perturbation**
- As=Assèchement
- De=Dépôts
- En=Enrésinement
- Fe=Fermeture

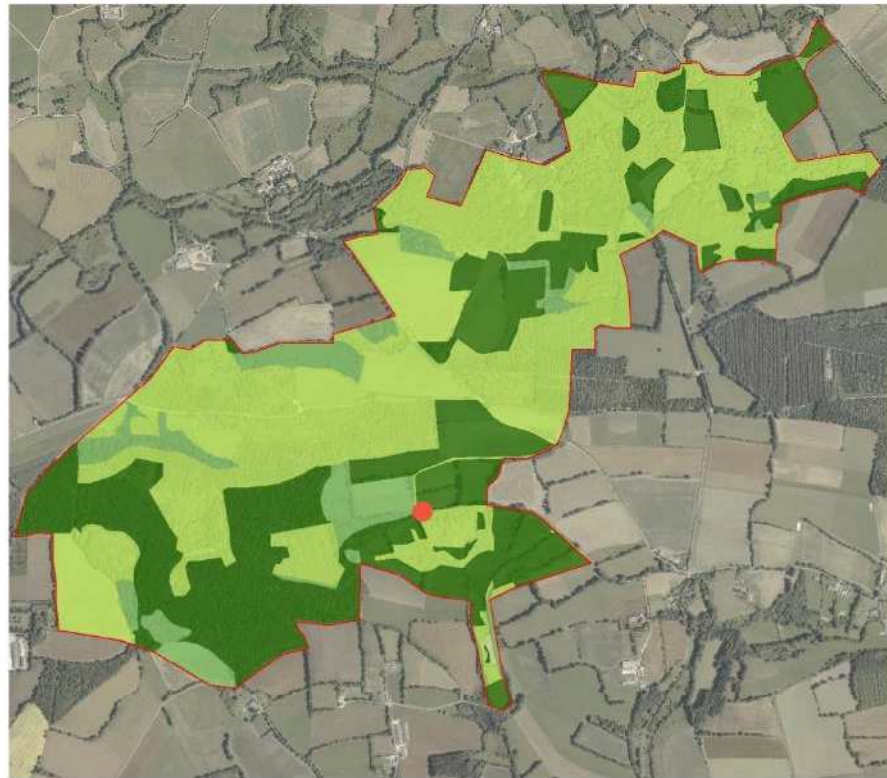
« Potentiel(le) » ou « Potentiellement » sont des termes qui font référence à des habitats qui ne sont pas d'intérêt communautaire en l'état actuel mais qui pourrait l'être.



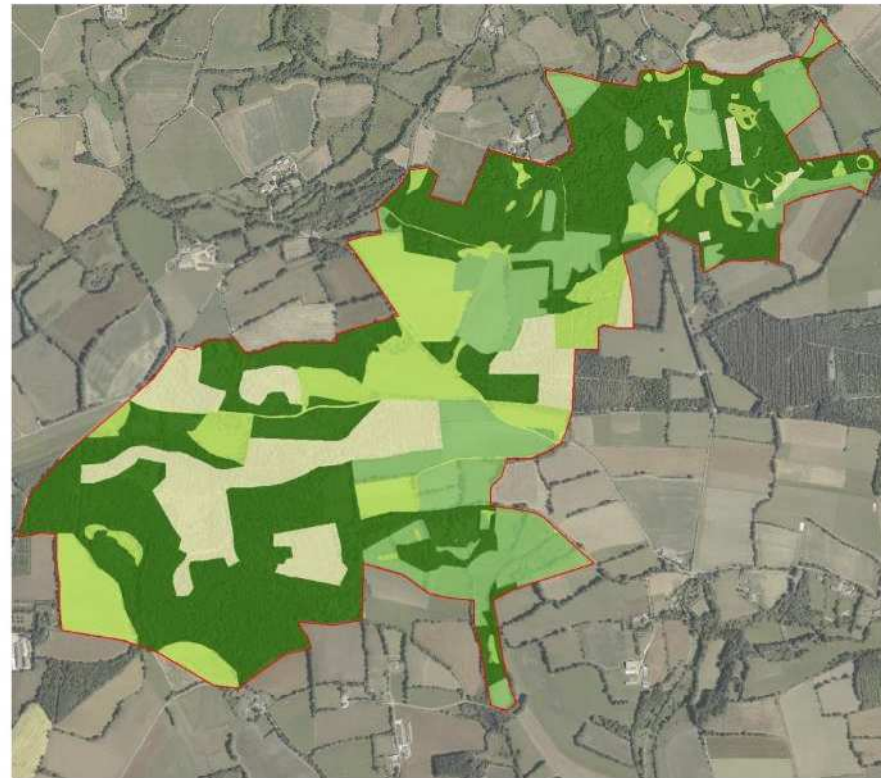
Carte 35

Document d'objectifs du site Natura 2000 FR5300037 - "Forêt de Lorge, landes de Lanfains, cîme de Kerchouan"

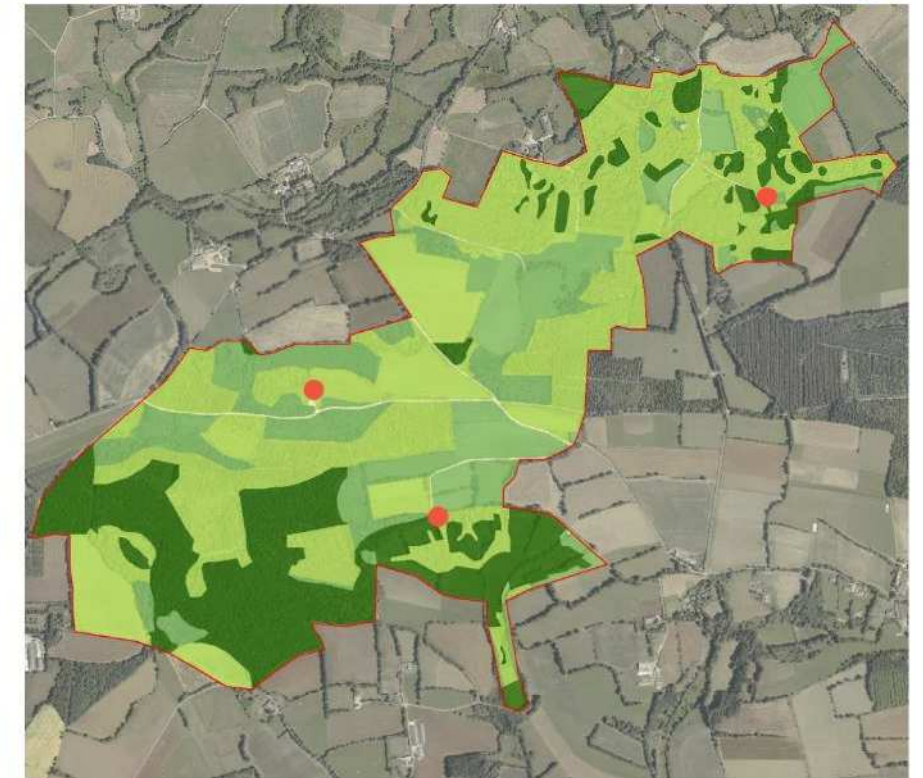
Grand Murin



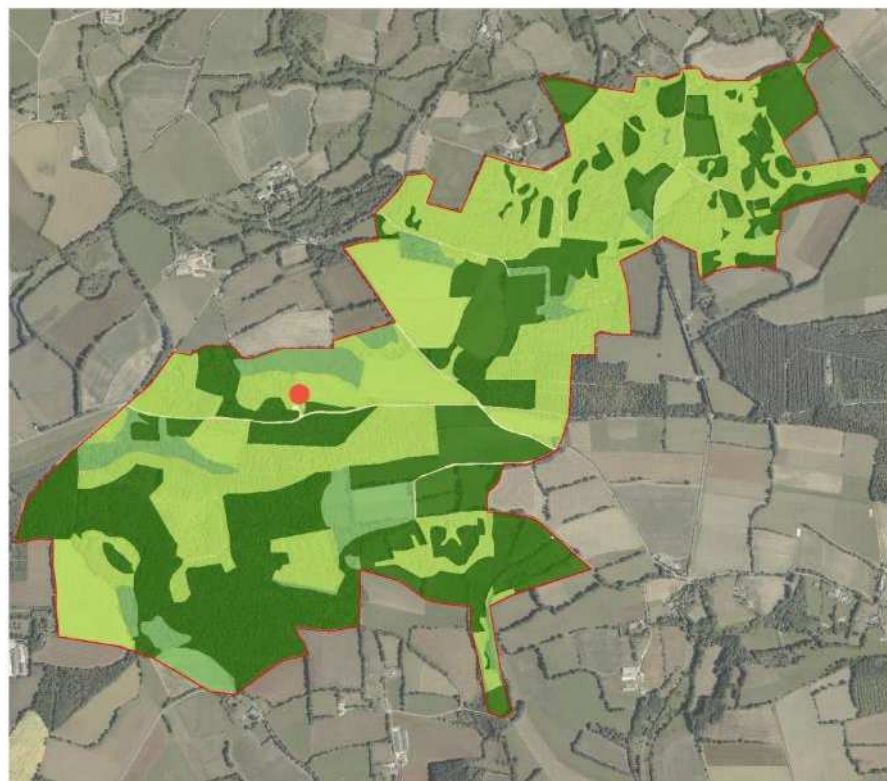
Murin à oreilles échanrées



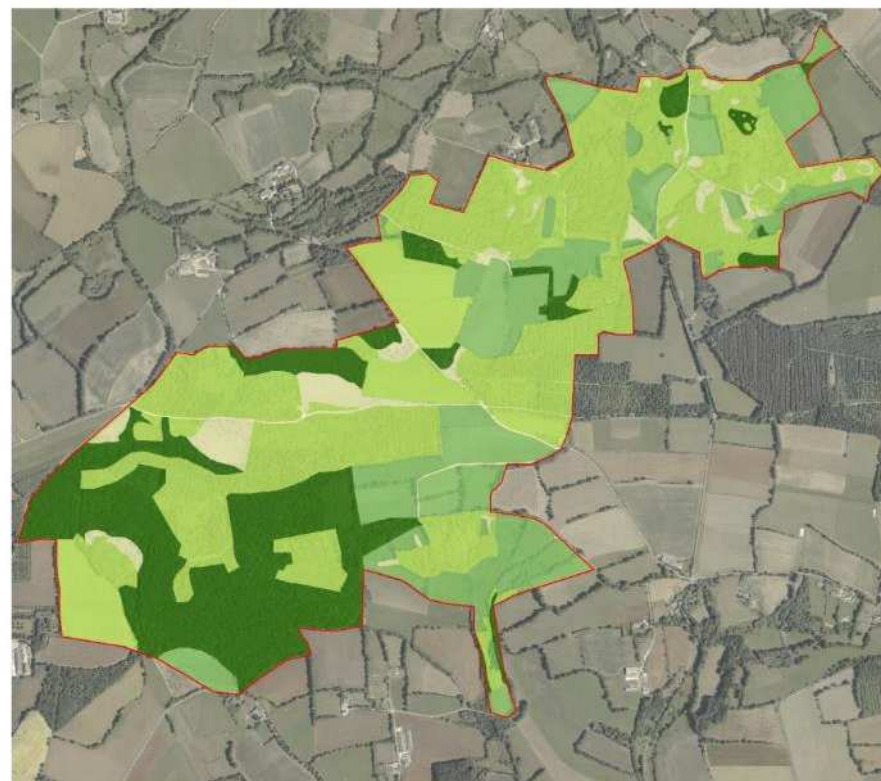
Barbastelle commune



Grand Rhinolophe




Petit Rhinolophe



Intérêt des habitats

- Nul
- Faible
- Moyen
- Fort

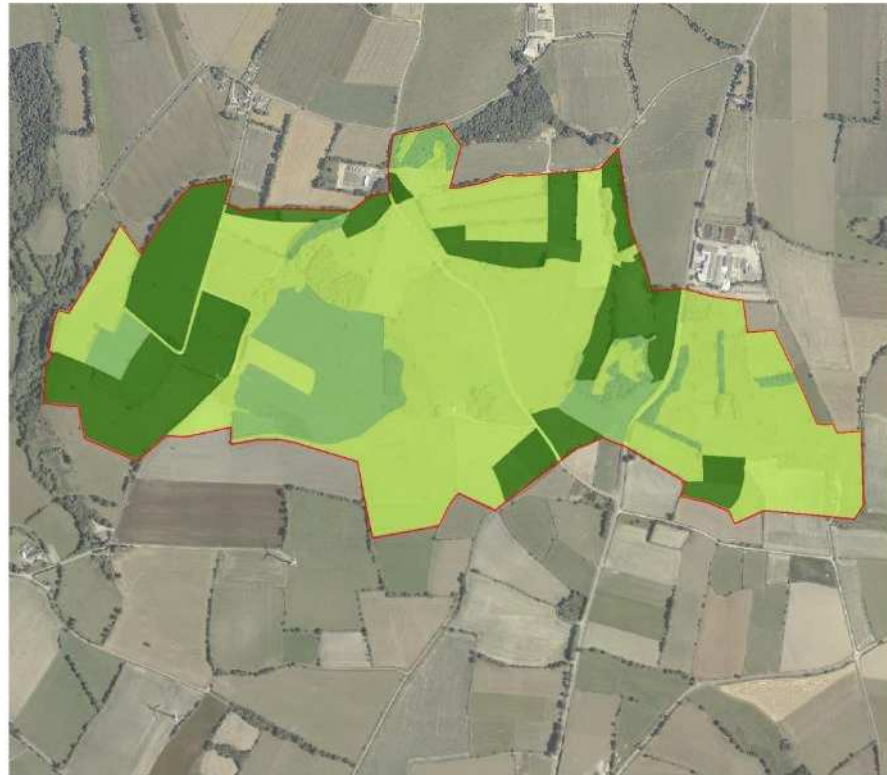
- Point d'observation de l'espèce



Carte 36

Document d'objectifs du site Natura 2000 FR5300037 - "Forêt de Lorge, landes de Lanfains, cîme de Kerchouan"

Grand Murin



Murin à oreilles échanrées



Barbastelle commune



Grand Rhinolophe




Petit Rhinolophe



Intérêt des habitats

- Nul
- Faible
- Moyen
- Fort

Point d'observation de l'espèce

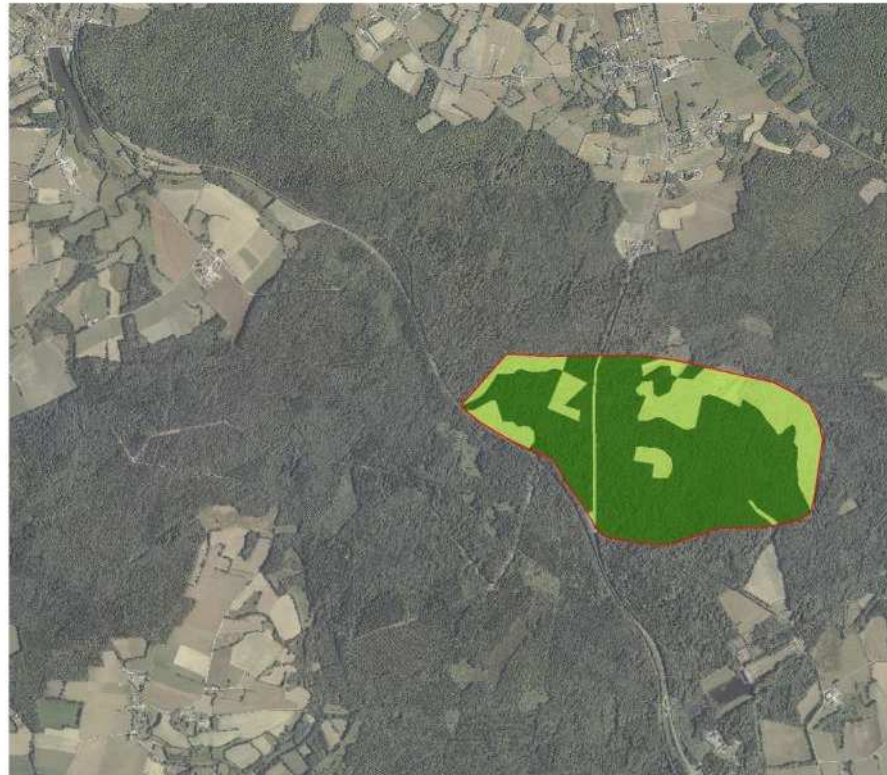


Carte 37

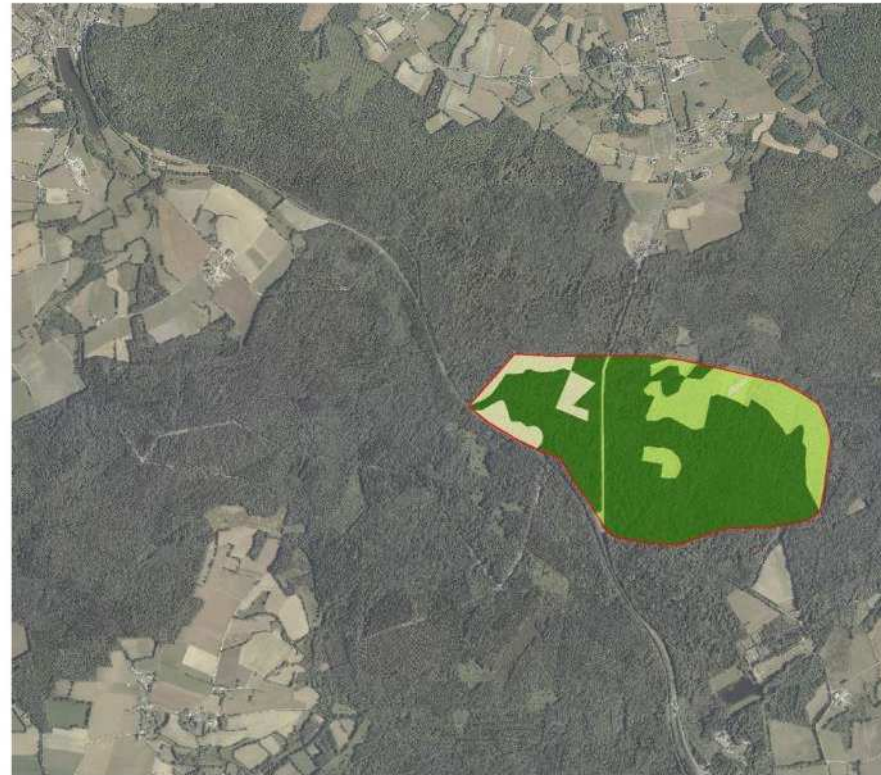
Document d'objectifs du site Natura 2000 FR5300037 - "Forêt de Lorge, landes de Lanfains, cîme de Kerchouan"



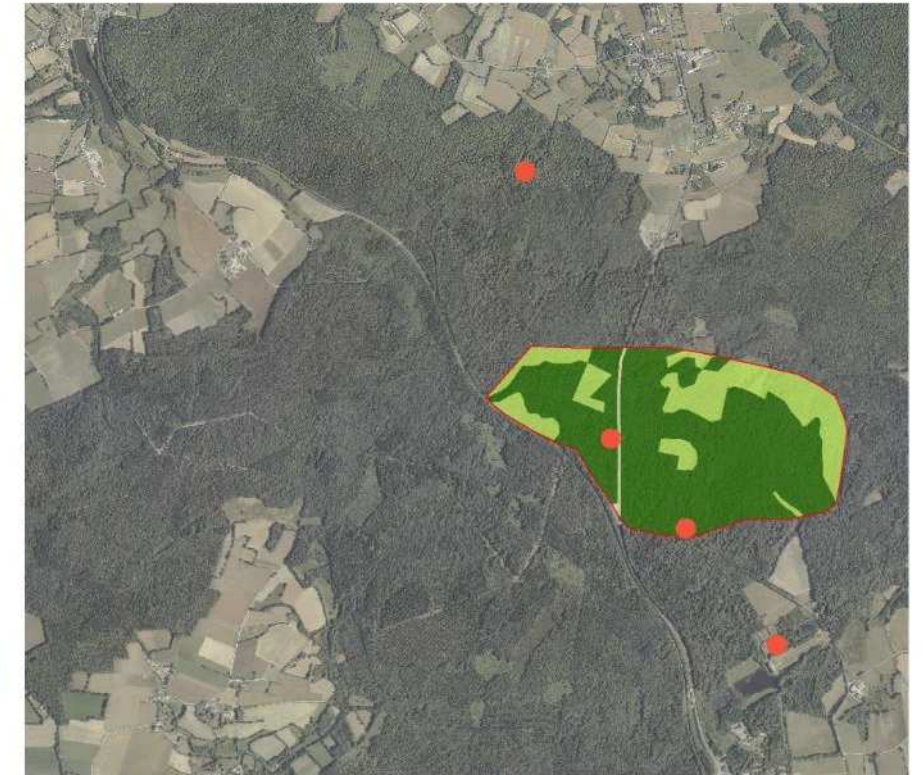
Grand Murin



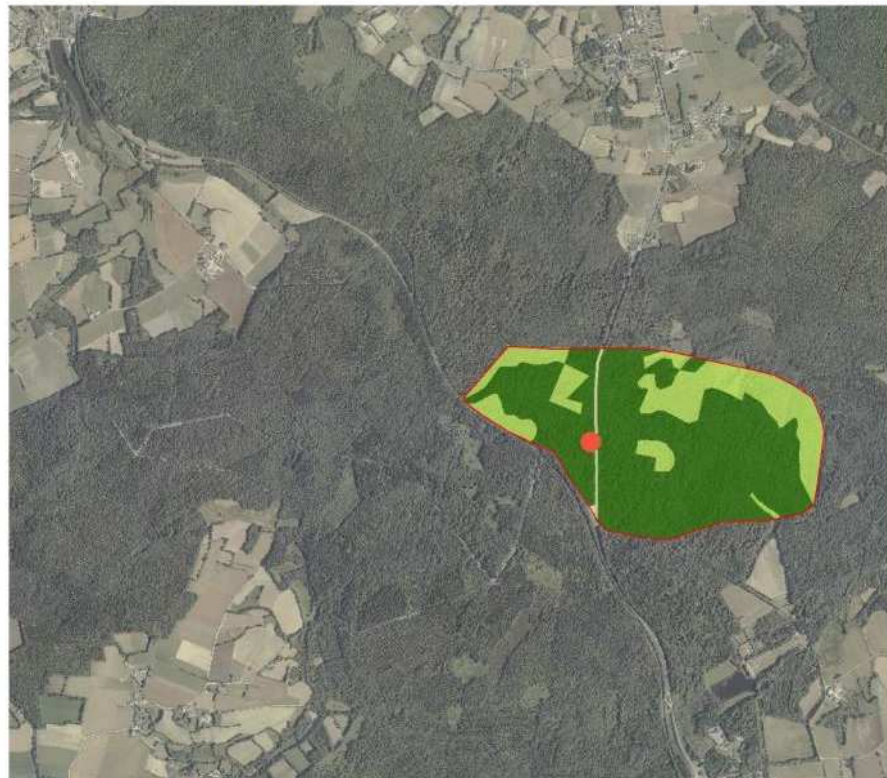
Murin à oreilles échanrées



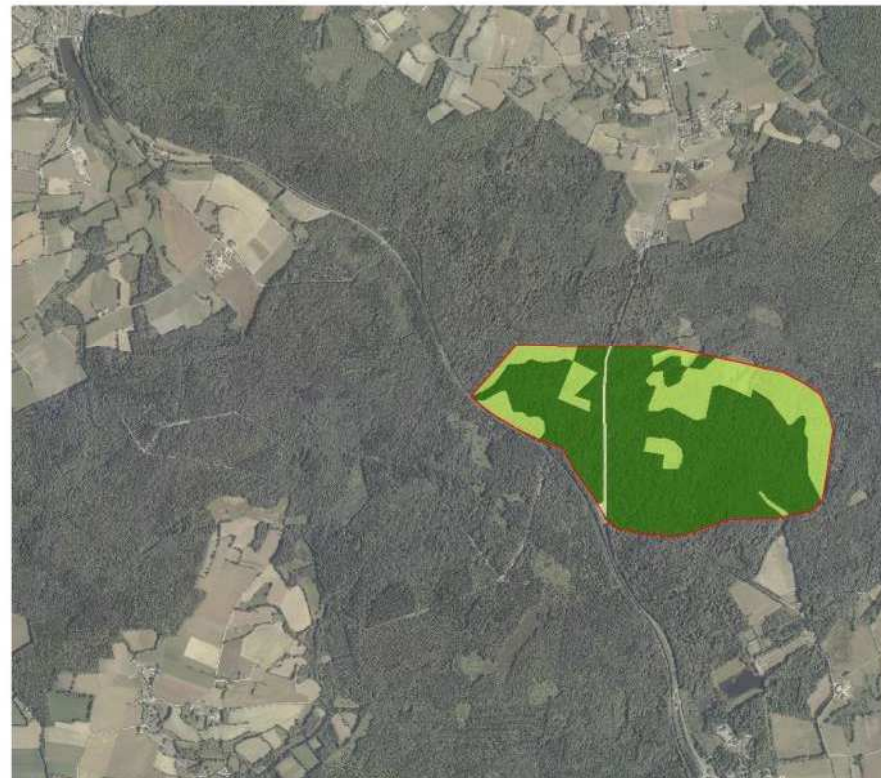
Barbastelle commune



Grand Rhinolophe



Petit Rhinolophe



Intérêt des habitats

- Nul
- Faible
- Moyen
- Fort

- Point d'observation de l'espèce

Cartographie : Blotope, 2014



Carte 38

Document d'objectifs du site Natura 2000 FR5300037 - "Forêt de Lorge, landes de Lanfains, cîme de Kerchouan"

Grand Murin



Murin à oreilles échanrées



Barbastelle commune



Grand Rhinolophe




Petit Rhinolophe



Intérêt des habitats

- Nul
- Faible
- Moyen
- Fort

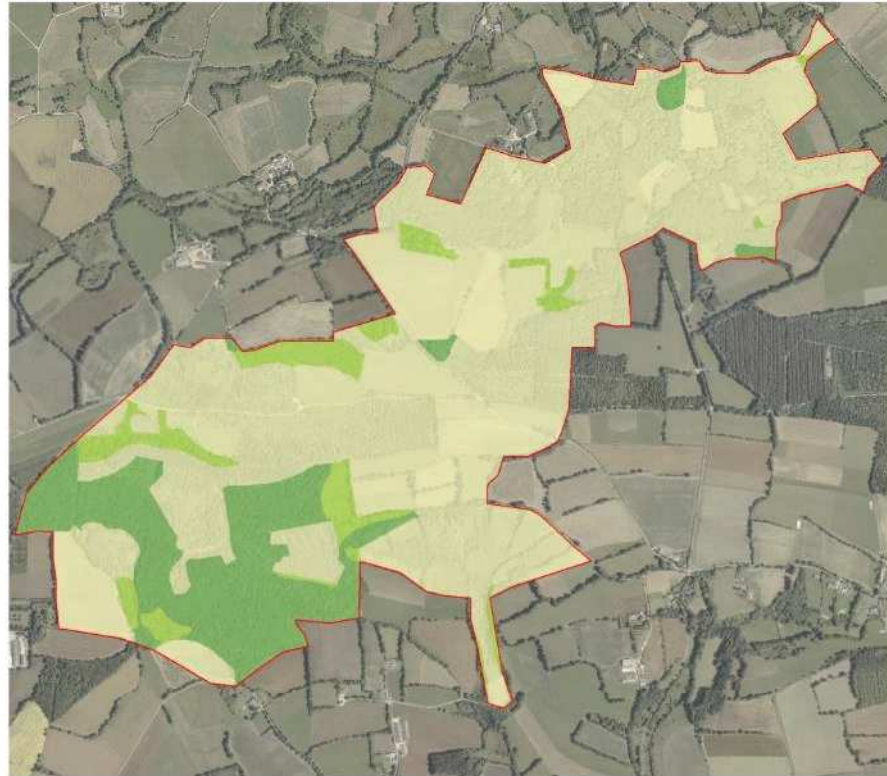
- Point d'observation de l'espèce



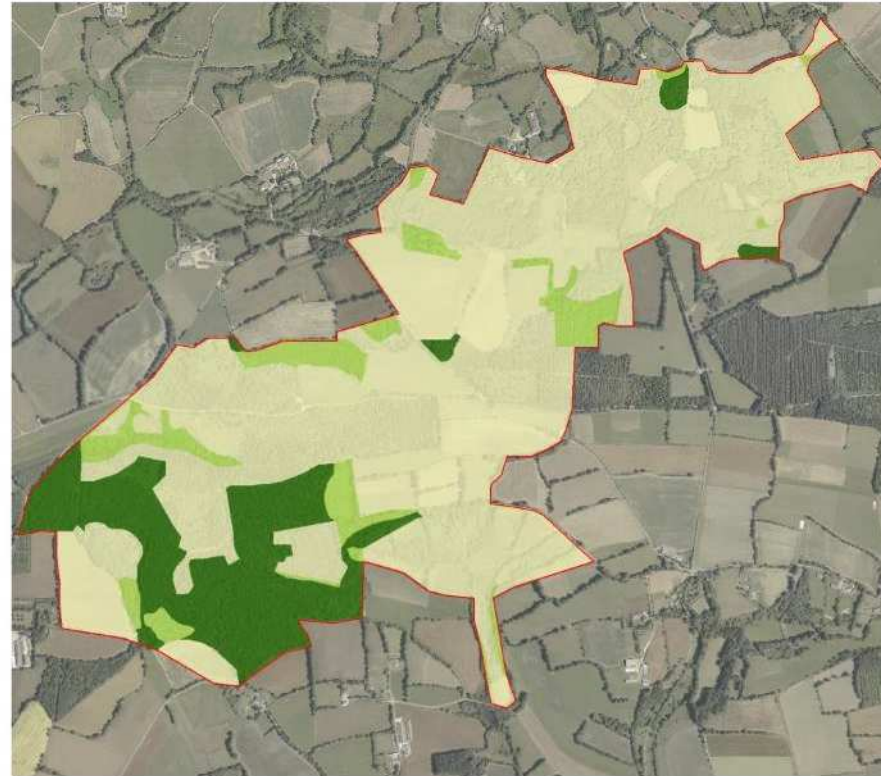
Carte 39

Document d'objectifs du site Natura 2000 FR5300037 - "Forêt de Lorge, landes de Lanfains, cîme de Kerchouan"

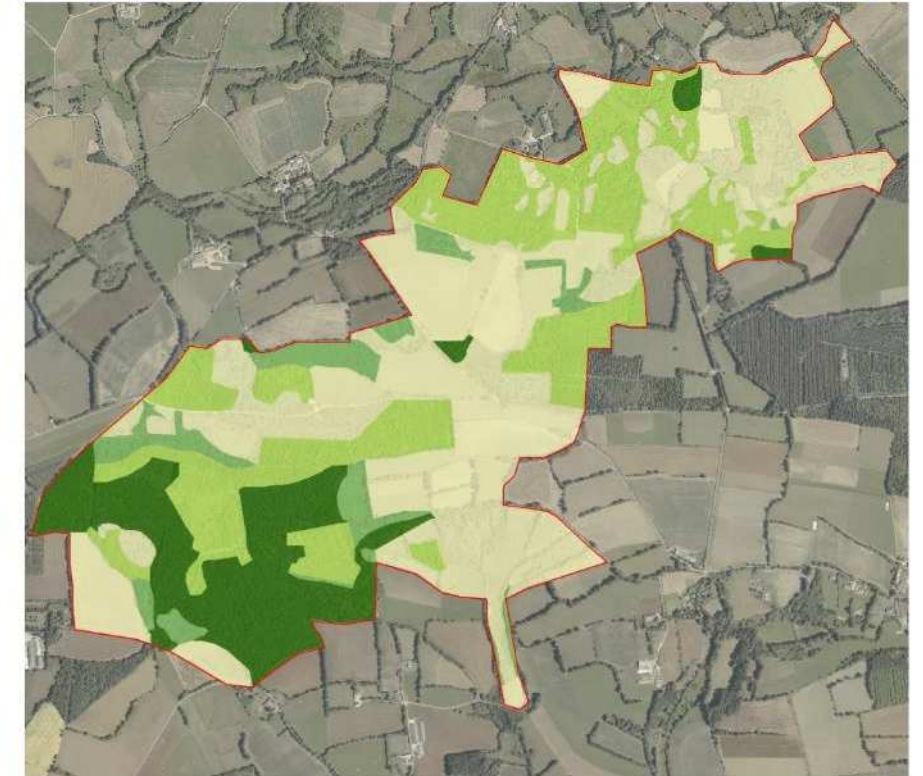
Grand Murin



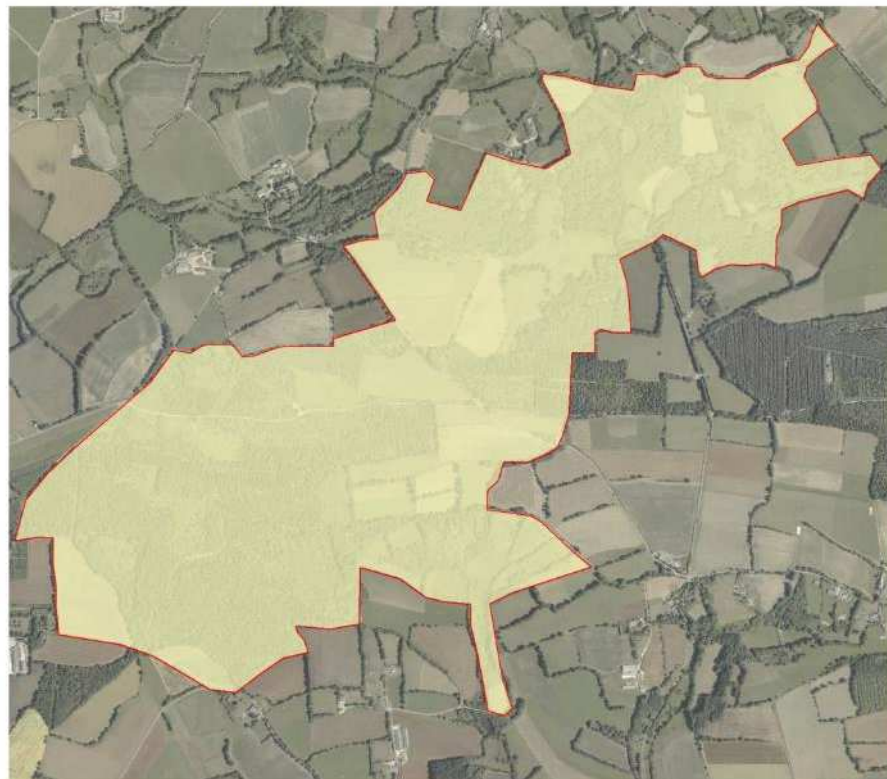
Murin à oreilles échanrées



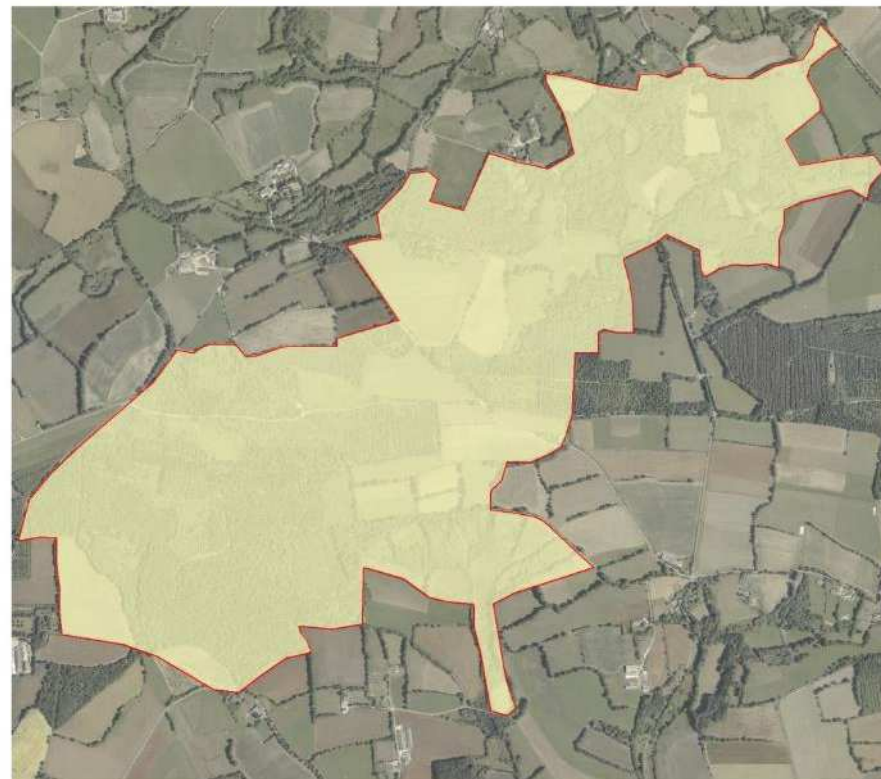
Barbastelle commune



Grand Rhinolophe




Petit Rhinolophe



Intérêt des habitats

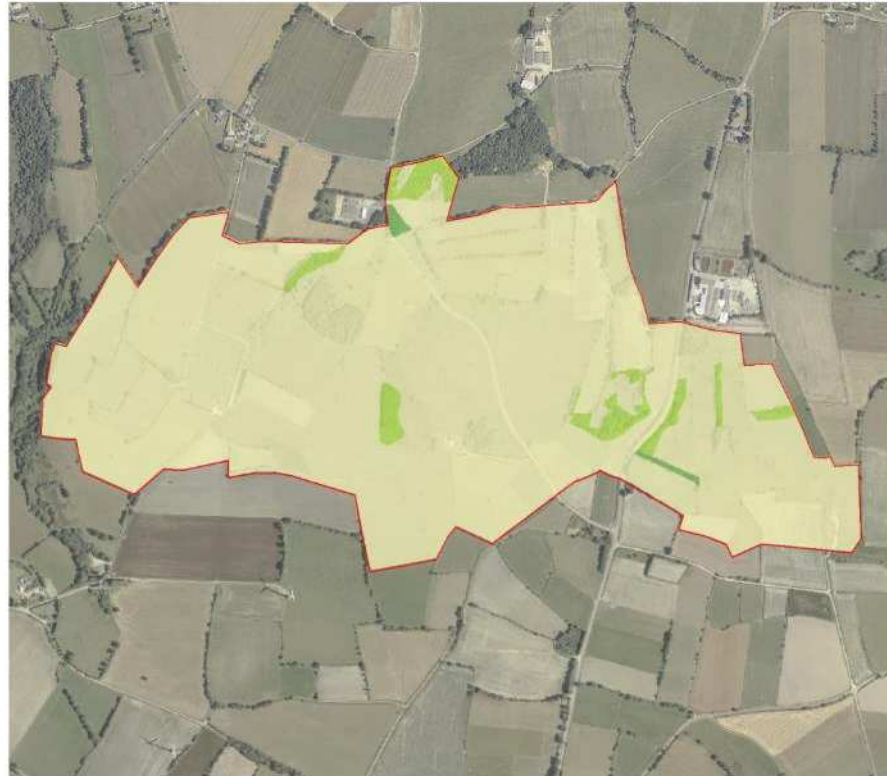
- Nul
- Faible
- Moyen
- Fort



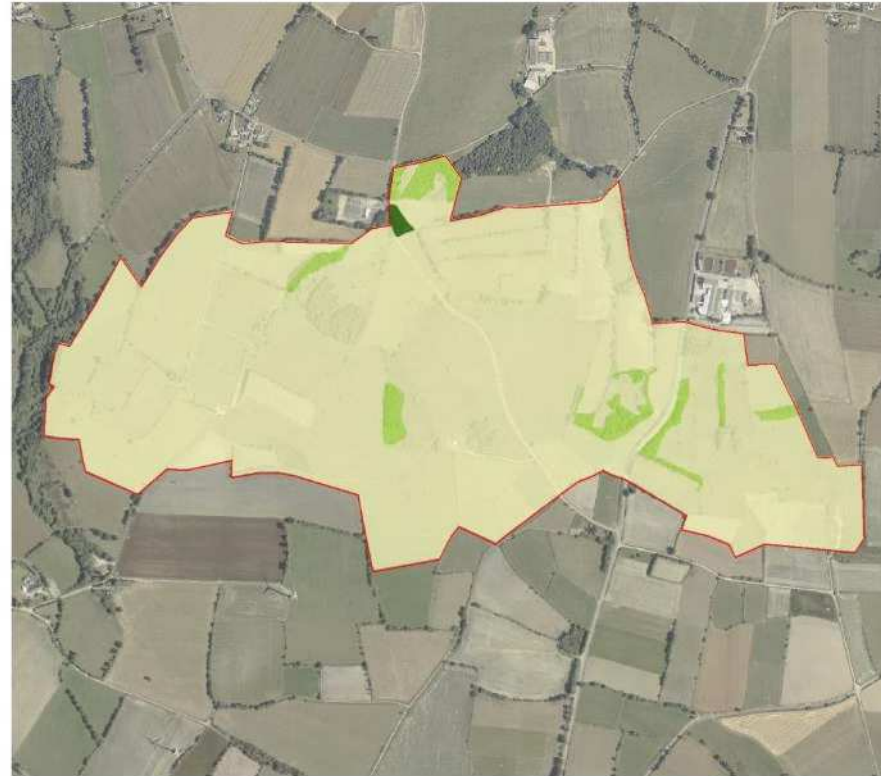
Carte 40

Document d'objectifs du site Natura 2000 FR5300037 - "Forêt de Lorge, landes de Lanfains, cîme de Kerchouan"

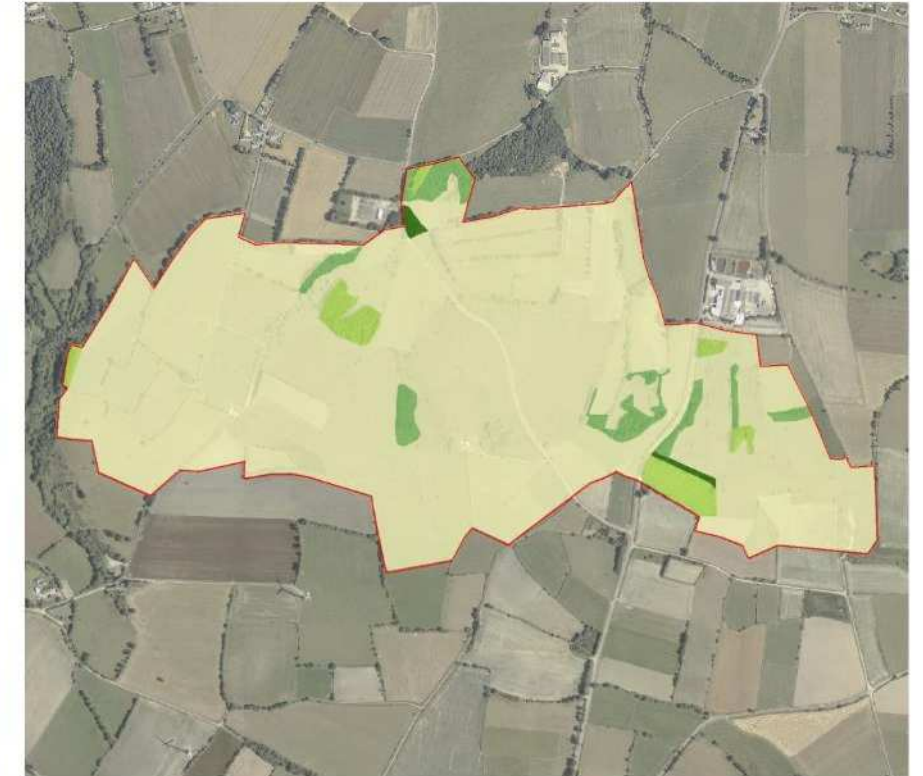
Grand Murin



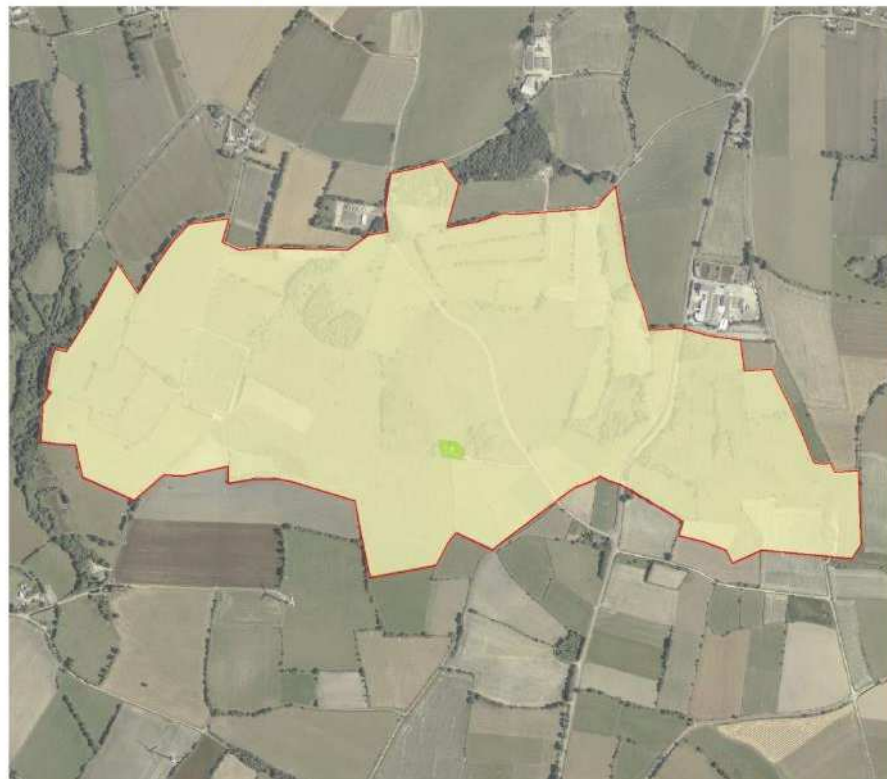
Murin à oreilles échanrées



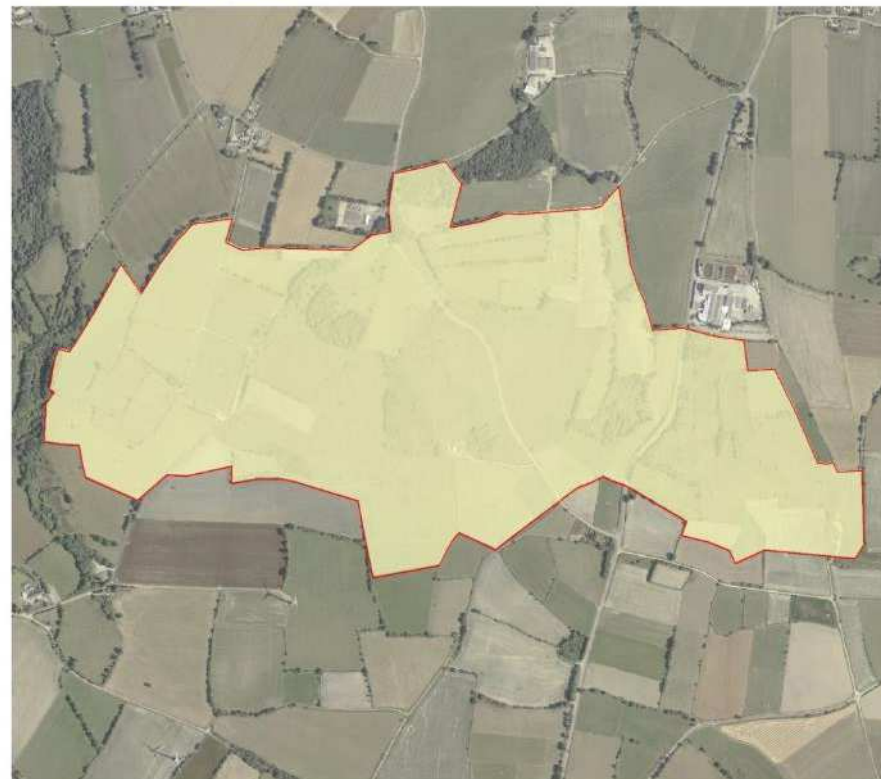
Barbastelle commune



Grand Rhinolophe




Petit Rhinolophe



Intérêt des habitats

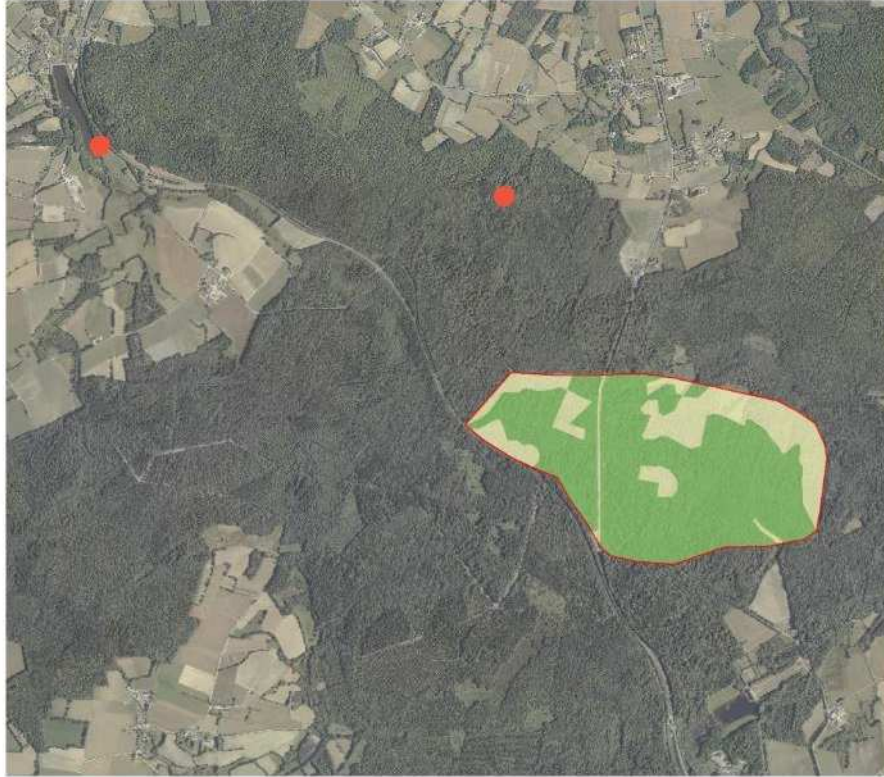
- Nul
- Faible
- Moyen
- Fort



Carte 41



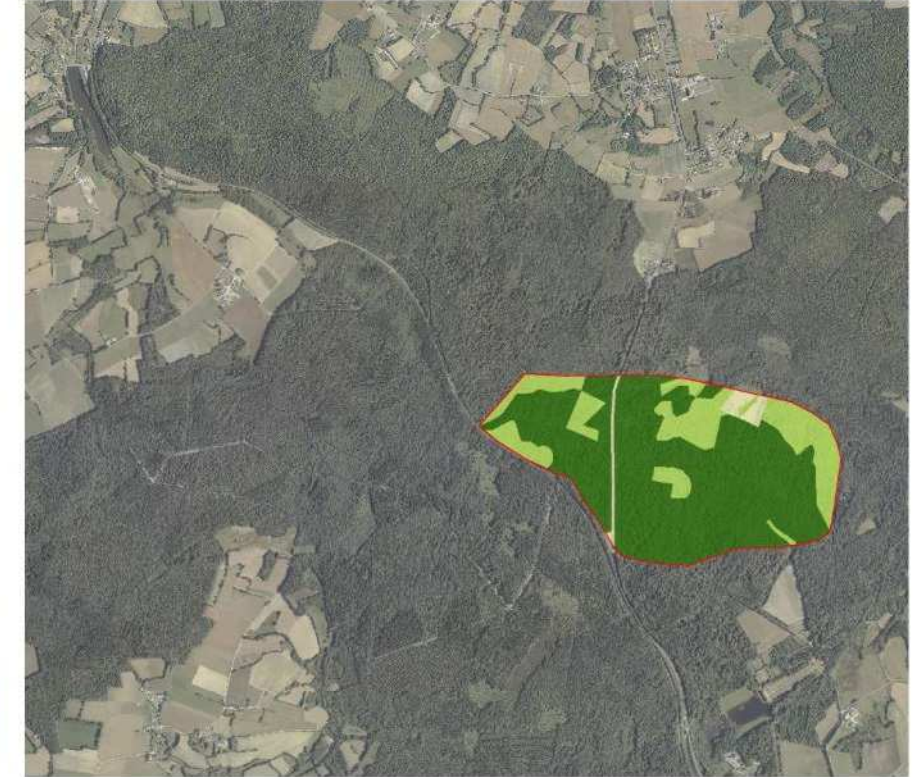
Grand Murin



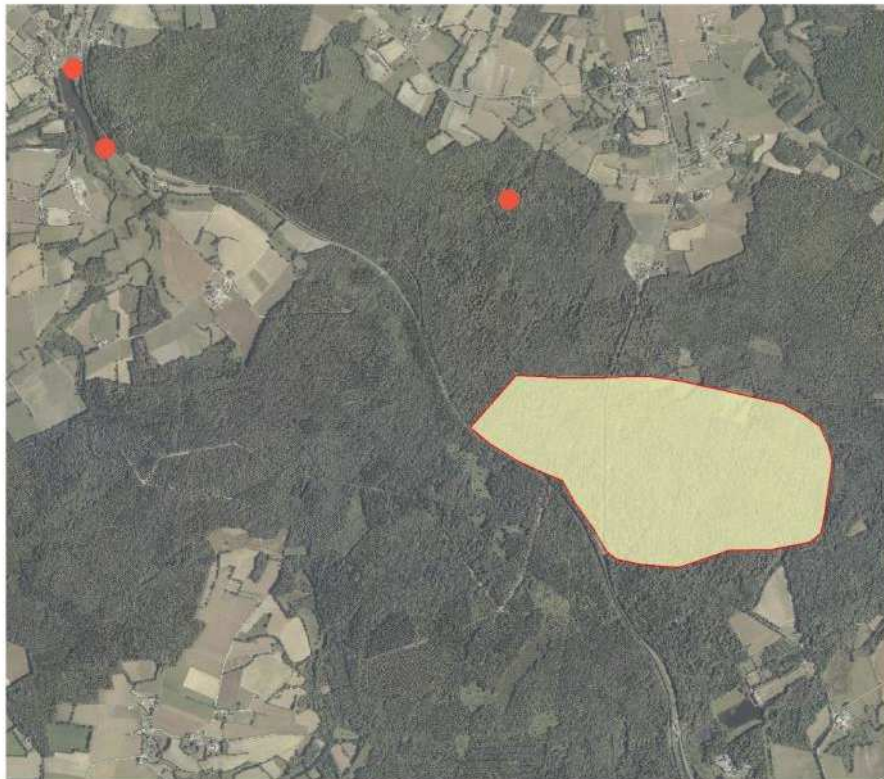
Murin à oreilles échanrées



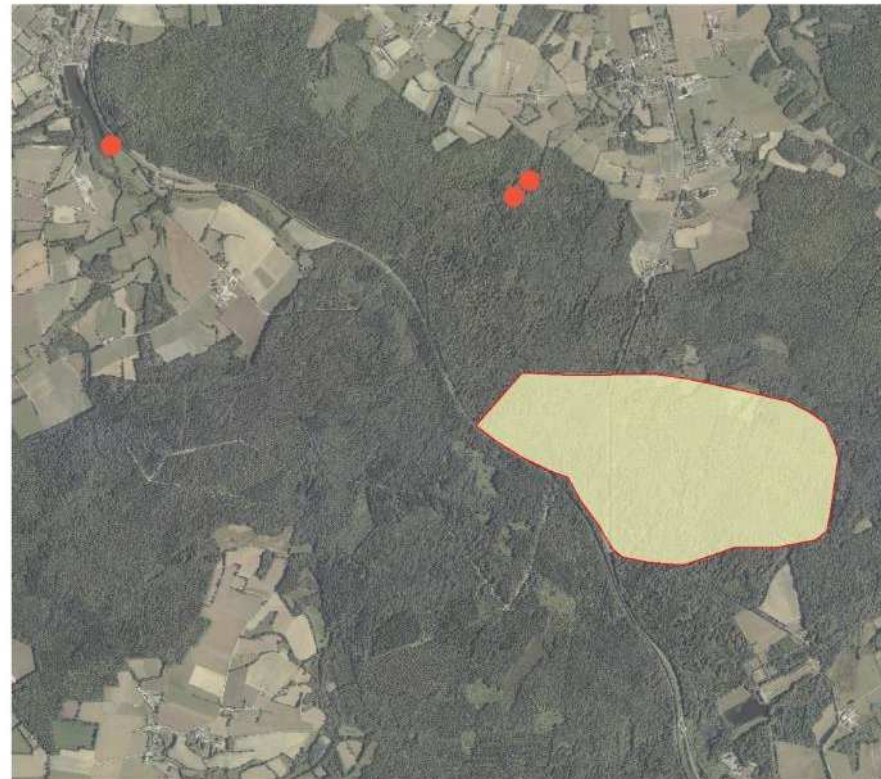
Barbastelle commune



Grand Rhinolophe



Petit Rhinolophe



Intérêt des habitats

- Nul
- Faible
- Moyen
- Fort
- Gîte



Carte 42

Document d'objectifs du site Natura 2000 FR5300037 - "Forêt de Lorge, landes de Lanfains, cîme de Kerchouan"

Grand Murin



Murin à oreilles échanrées



Barbastelle commune



Grand Rhinolophe

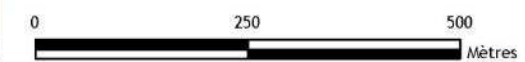


Petit Rhinolophe



Intérêt des habitats

- Nul
- Faible
- Moyen
- Fort

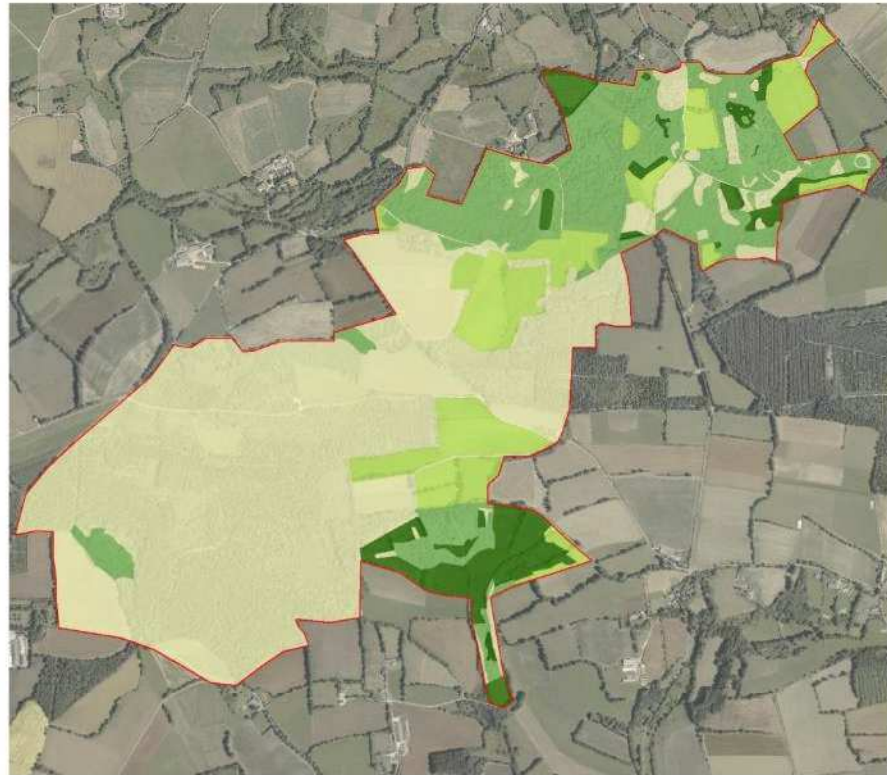


Carte 43

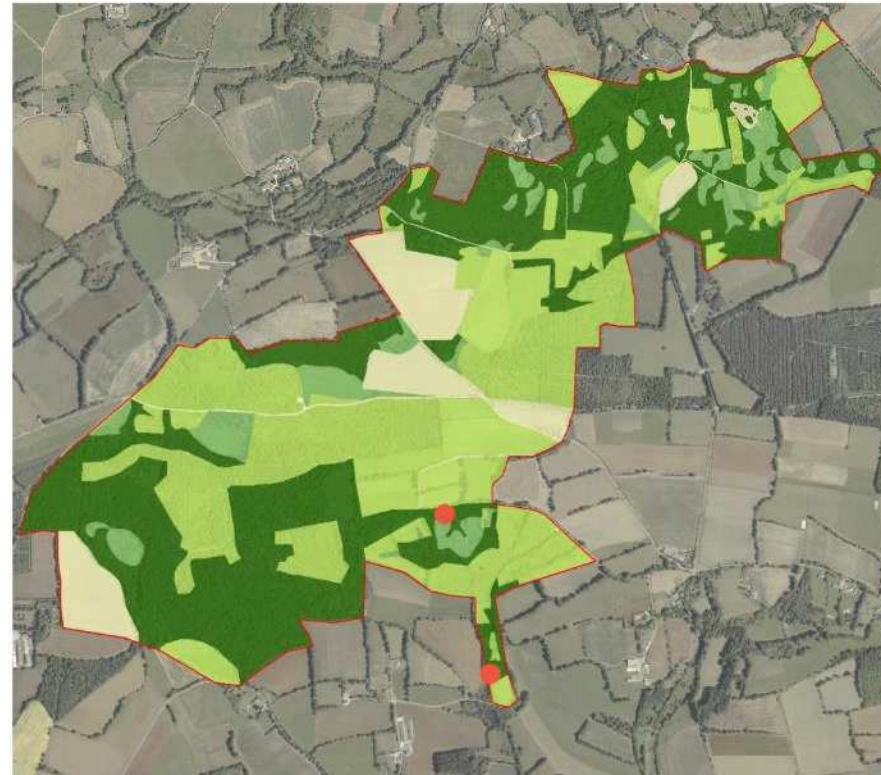
Document d'objectifs du site Natura 2000 FR5300037 - "Forêt de Lorge, landes de Lanfains, cîme de Kerchouan"



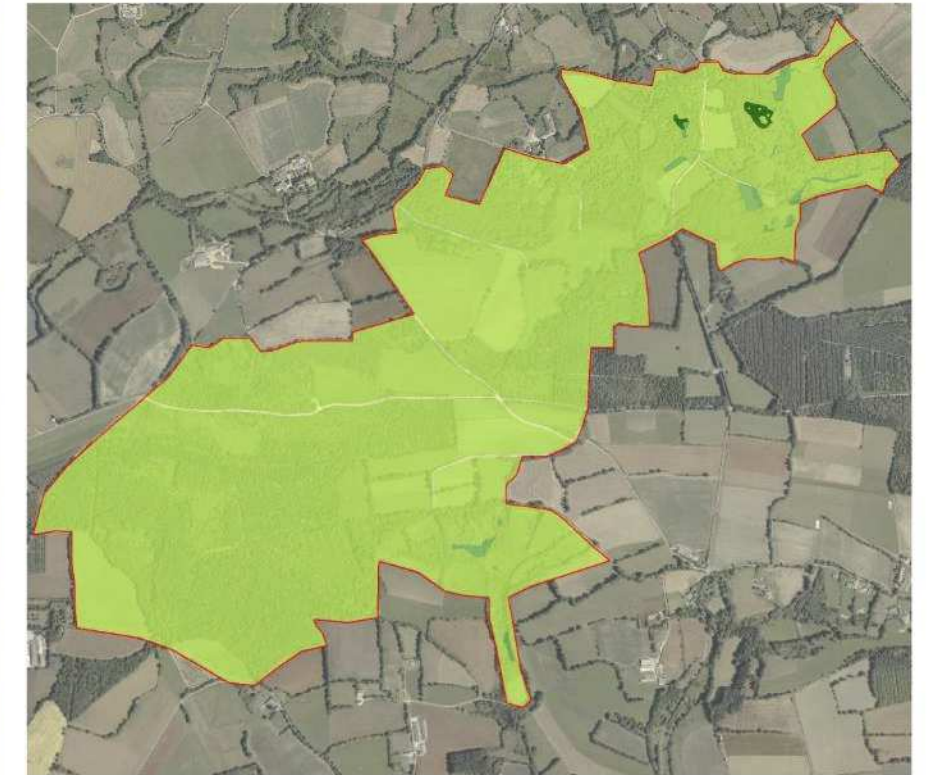
Campagnol amphibie



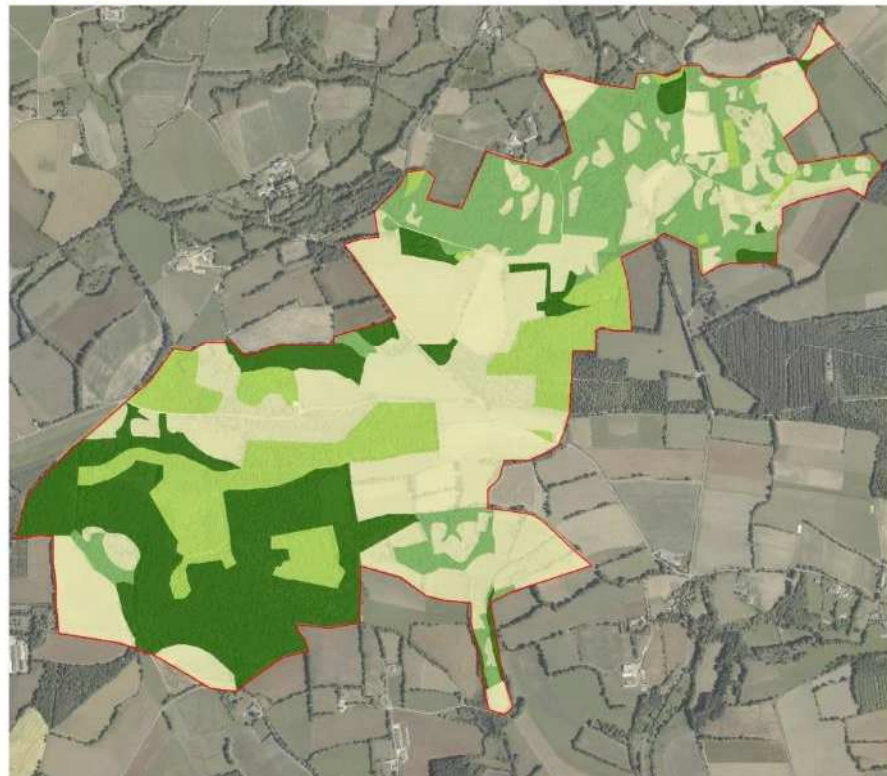
Escargot de Quimper



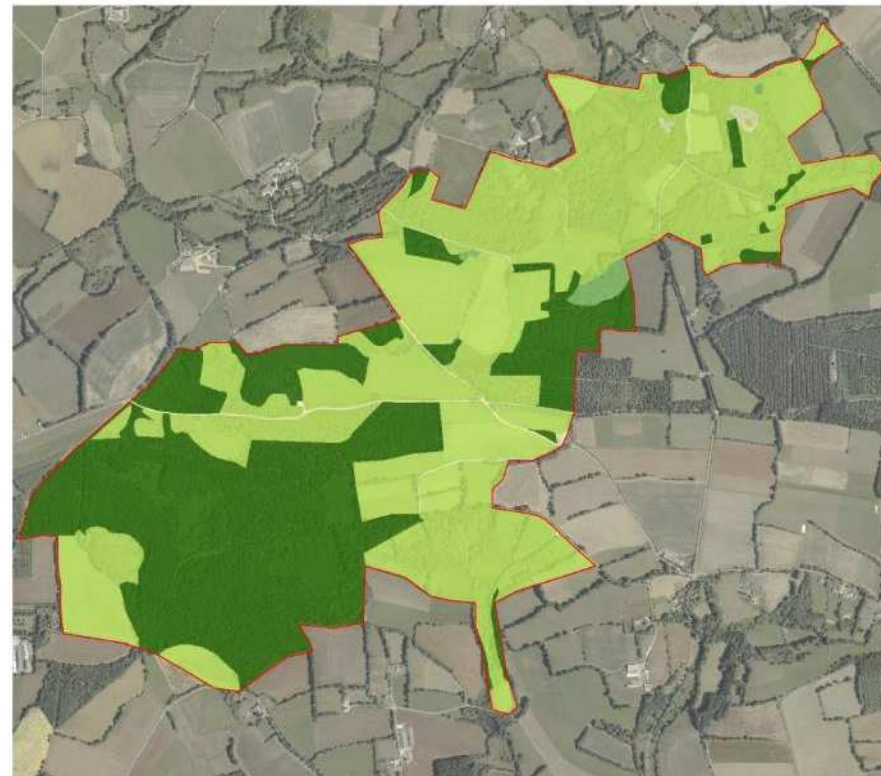
Loutre d'Europe



Lucane cerf-volant



Muscardin



Intérêt des habitats

- Nul
- Faible
- Moyen
- Fort
- Point d'observation de l'espèce

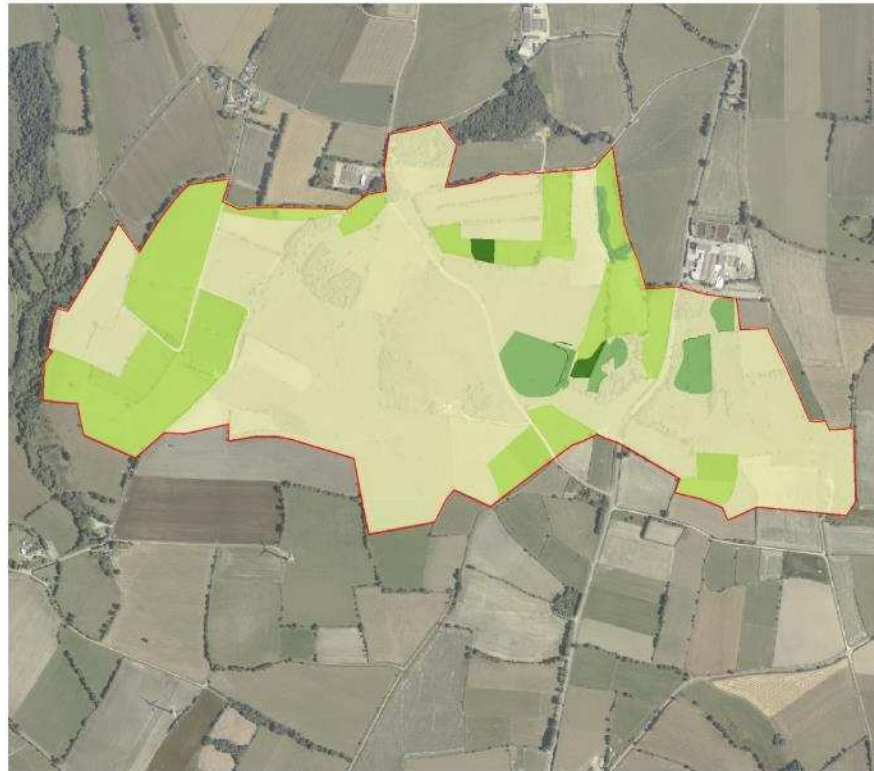


Carte 44

Document d'objectifs du site Natura 2000 FR5300037 - "Forêt de Lorge, landes de Lanfains, cîme de Kerchouan"



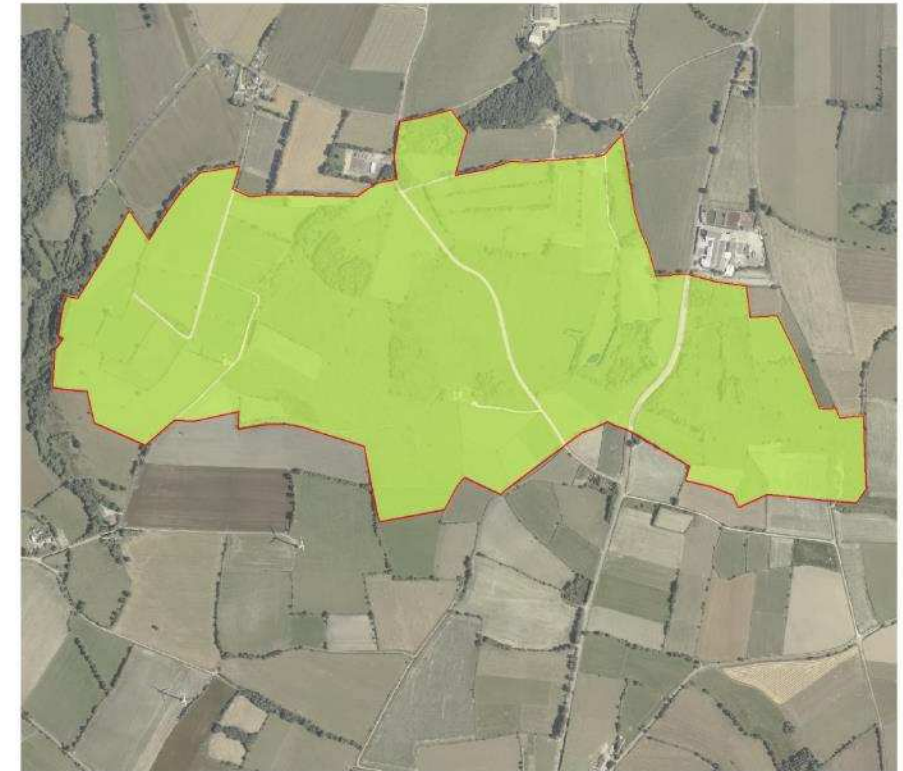
Campagnol amphibie



Escargot de Quimper



Loutre d'Europe



Lucane cerf-volant




Muscardin



Intérêt des habitats

- Nul
- Faible
- Moyen
- Fort
- Point d'observation de l'espèce

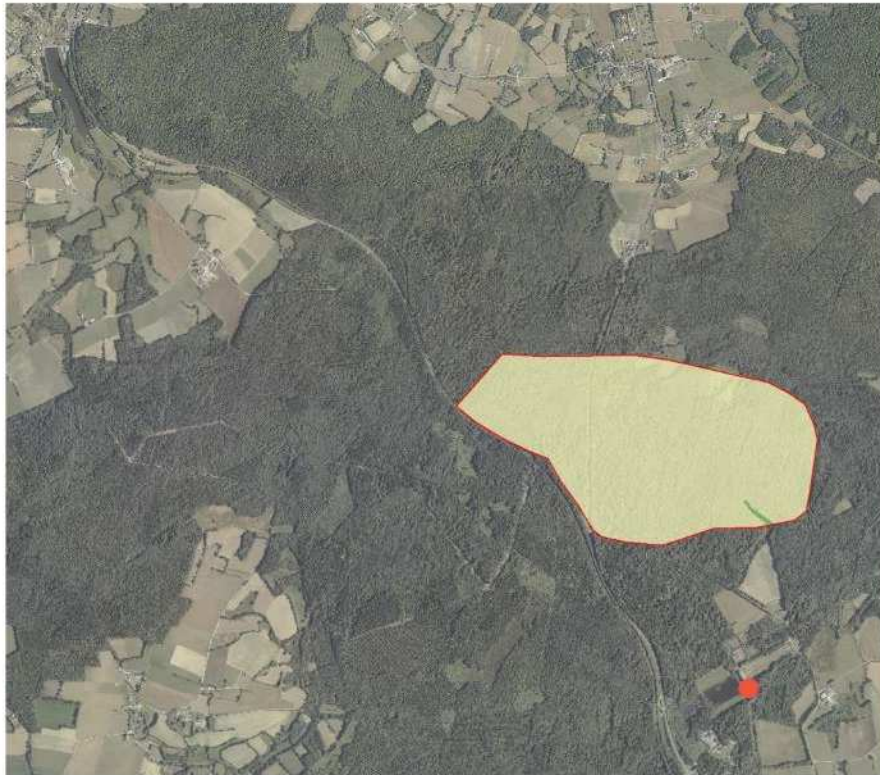


Carte 45

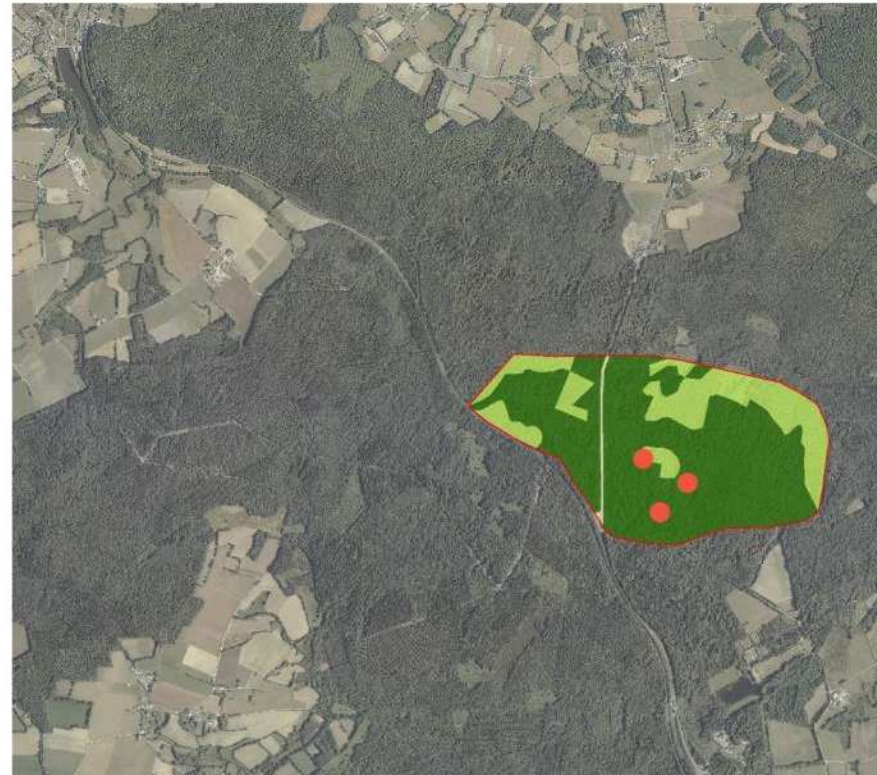
Document d'objectifs du site Natura 2000 FR5300037 - "Forêt de Lorge, landes de Lanfains, cîme de Kerchouan"



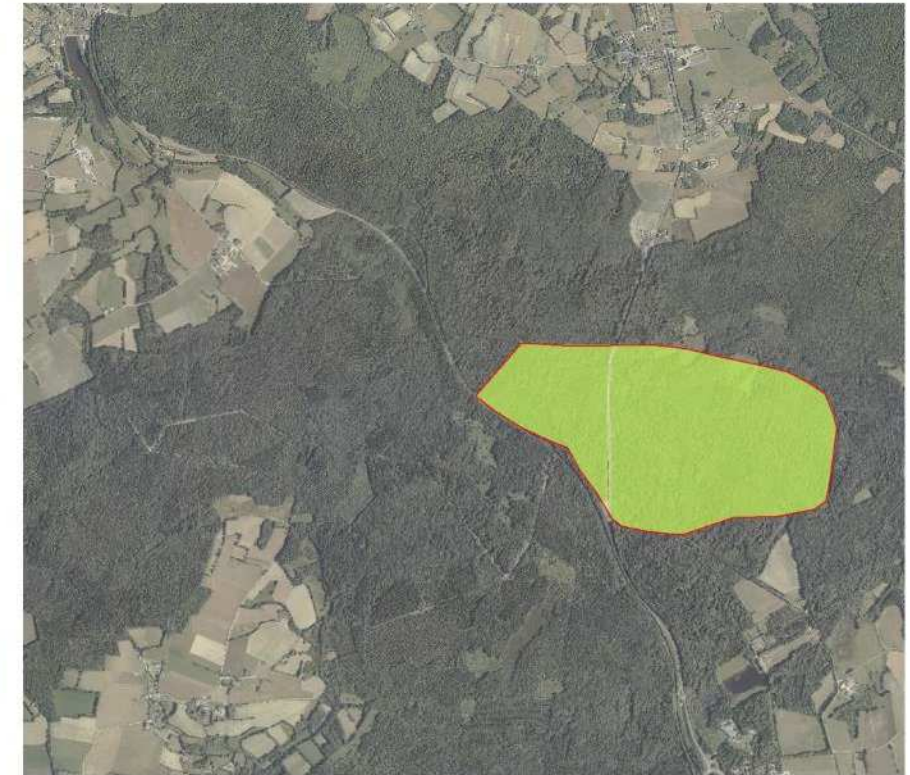
Campagnol amphibie



Escargot de Quimper



Loutre d'Europe



Lucane cerf-volant



Muscardin



Intérêt des habitats

- Nul
- Faible
- Moyen
- Fort
- Point d'observation de l'espèce





Carte 46

Campagnol amphibie



Escargot de Quimper



Loutre d'Europe



Lucane cerf-volant



Muscardin



Intérêt des habitats

- Nul
- Faible
- Moyen
- Fort
- Point d'observation de l'espèce

