



Liberté • Égalité • Fraternité
RÉPUBLIQUE FRANÇAISE

CÔTES-D'ARMOR

RECUEIL DES ACTES
ADMINISTRATIFS SPÉCIAL
N°22-2020-062

PUBLIÉ LE 14 MAI 2020

Sommaire

Préfecture des Côtes d'Armor / CABINET DU PREFET

22-2020-05-13-001 - Arrêté du 13 mai 2020 autorisant l'accès aux plages de certaines communes du département des Côtes d'Armor (204 pages)

Page 3

Préfecture des Côtes d'Armor

22-2020-05-13-001

Arrêté du 13 mai 2020 autorisant l'accès aux plages de certaines communes du département des Côtes d'Armor

PRÉFET DES COTES D'ARMOR

Arrêté autorisant l'accès aux plages des communes de Pléneuf-Val-André, Saint-Cast-le-Guildo, Trédrez-Locquémeau, Tréveneuc, Binic-Etables-sur-mer, Saint-Michel-en-Grève, Bréhat, Hillion, Pleubian, Penvenan, Trélévern, Ploubazlanec, Plouézec, Lancieux, Plévenon, Saint-Jacut-de-la-mer, Langrolay-sur-Rance, Trévou-Tréguignec, Fréhel, Trégastel, Pleumeur-Bodou, Tréduder, Plestin-les-Grèves, Kerbors, Lanmodez, Erquy, Lamballe-Armor

Le Préfet des Côtes d'Armor

Vu le code de la santé publique, notamment son article L. 3131-15 et suivants ;

Vu le code général des collectivités territoriales, notamment le 3° de l'article L.2215-1 ;

Vu la loi n°2020-290 du 23 mars 2020 d'urgence pour faire face à l'épidémie de Covid-19 ;

Vu la loi n°2020-546 du 11 mai 2020 prorogeant l'état d'urgence sanitaire et complétant ses dispositions ;

Vu le décret n°2004-374 du 29 avril 2004 relatif aux pouvoirs des préfets, à l'organisation et à l'action des services de l'État dans les régions et départements ;

Vu le décret du 18 décembre 2019 portant nomination de M. Thierry MOSIMANN en qualité de préfet des Côtes d'Armor ;

Vu le décret n°2020-548 du 11 mai 2020 prescrivant les mesures générales nécessaires pour faire face à l'épidémie de covid-19 dans le cadre de l'état d'urgence sanitaire, notamment ses articles 1^{er}, 2, 7 et 9 ;

Vu les propositions des maires de Pléneuf-Val-André, Saint-Cast-le-Guildo, Trédrez-Locquémeau, Tréveneuc, Binic-Etables-sur-mer, Saint-Michel-en-Grève, Bréhat, Hillion, Pleubian, Penvenan, Trélévern, Ploubazlanec, Plouézec, Lancieux, Plévenon, Saint-Jacut-de-la-mer, Langrolay-sur-Rance, Trévou-Tréguignec, Fréhel, Trégastel, Pleumeur-Bodou, Tréduder, Plestin-les-Grèves, Kerbors, Lanmodez, Erquy, Lamballe-Armor, en date des 12 et 13 mai 2020 ;

CONSIDERANT la propagation de l'épidémie du covid-19 sur l'ensemble du territoire national ayant justifié la déclaration de l'état d'urgence sanitaire, depuis le 23 mars 2020 et sa prorogation par la loi du 11 mai 2020 jusqu'au 10 juillet 2020, du fait de sa prévalence dans la population, de sa contagiosité et de la gravité de ses effets ;

CONSIDERANT que si les mesures de confinement, imposées par le décret n° 2020-293 du 23 mars 2020 jusqu'au 11 mai 2020, ont été allégées par l'effet du décret 11 mai 2020 susvisé, l'accès aux plages, aux plans d'eau et aux lacs demeure interdit sur l'ensemble du territoire, en application des dispositions de l'article 9 de ce décret ; que, toutefois, en application de ces mêmes dispositions, le préfet de département peut, sur proposition du maire, autoriser l'accès aux plages, aux plans d'eau et aux lacs et les activités nautiques et de plaisance si sont mis en place les modalités et contrôles de nature à garantir le respect des dispositions des articles 1^{er} et 7 du décret ;

CONSIDERANT que le département des Côtes-d'Armor fait l'objet, eu égard à sa situation sanitaire, d'un classement en zone verte en application de l'article 2 du décret du 11 mai 2020 susvisé ; que les maires des communes mentionnées à l'article 1^{er} du présent arrêté ont transmis une proposition de réouverture des plages ou de certaines d'entre elles situées sur leurs territoires ; que les mesures d'organisation et de contrôle auxquelles ils se sont engagés et joints en annexe au présent arrêté sont de nature à garantir le respect des gestes barrières définies à l'article 1^{er} du décret précité et à faire obstacle à la création de regroupements de plus de 10 personnes ; que dans ces circonstances et sous réserve du respect des modalités figurant dans ces propositions, l'accès aux plages mentionnées à l'article 1^{er} ainsi que les activités nautiques et de plaisance peut être autorisé ;

ARRÊTE :

Article 1^{er} : L'accès aux plages figurant dans la liste ci-dessous est autorisé, à titre dérogatoire, sous réserve de la mise en place des mesures précisées à l'article 2 et dans les conditions prévues par les maires dans leurs propositions jointes en annexe ;

<u>Communes</u>	<u>Lieu</u>
Pléneuf-Val-André	3 plages : Grande plage, Ville Berneuf, Vallées
Saint-Cast-le-Guildo	7 plages : Grande plage, Pen Guen, les 4 Vaux, La Fosse, La Pissote, La Mare, La Fresnaye
Trédrez-Locquémeau	4 plages : La Lieue de Grève, Pors An Ero Vili, Aod Vras, Kirio
Tréveneuc	2 plages : Saint-Marc, Port Goret
Binic-Etables-sur-mer	5 plages : La Banche, Avant-Port, Corps de Garde, Les Godelins, Moulin
Saint-Michel-en-Grève	La Lieue de Grève
Bréhat	Grèves de la commune
Hillion	5 plages : Lermot, la Grandville, Bon Abri, l'Hôtellerie, Saint-Guimond
Pleubian	3 plages : La Chaîne, Pors Rand, Kermagen
Penvenan	2 plages : Les Dunes, Roc'h Annick
Trélévern	3 plages : Pors Garo, Port l'Epine, Kerieg
Ploubazlanec	8 plages : Kerroc'h, Pors Don, Launay, L'Arcouest, Cornec, Beg Nord, le Ouern, Roc'h Hir
Plouézec	5 plages : Bréhec, Port Lazo, Pors Donan, Pors Pin, Boulgueff,
Lancieux	6 plages : L'Islet, La Cerisaie, Le Rieul, Les Briantais, de Buglais, Saint-Sieu
Plévenon	2 plages : Grèves d'en bas, La Fosse
Saint-Jacut-de-la-mer	6 plages : Ruet, Banche, Haas, Rougeret, Pissotte, Manchette
Langrolay-sur-Rance	Plage du Roué
Trévou-Tréguignec	2 plages : Trestel, Royau
Fréhel	2 plages : Grès du Minieu, Anse du Croc
Trégastel	8 plages : Saint Anne, île Renote, Coz Pors, Tourony, Grève blanche, Grève rose, Grève des curés, Toul Bihan

Pleumeur-Bodou	9 plages : Landrellec, Treiz Lern, Port, Keryvon, Toul Gwenn, Pors Gélén, Pors Gwenn, Dames, Dourlin
Tréduder	Tréduder
Plestin-les-Grèves	6 plages : Tossen, Les Curés, Pors Mellec, Beg Douar, La Roche d'argent, Saint-Efflam
Kerbors	3 plages : Grèves de Bellevue, grève le Loup, l'île à Poule
Lanmodez	Pors Guyon
Erquy	8 plages : Saint-Pabu, Caroual centre et sud, Centre, Lourtuais, Portuais, Guen Lanruen, Saint-Michel, Montiers,
Lamballe Armor	7 plages : Béliard, Port Morvan, Saint Maurice, La Cotentin, Le Becleu, Le Vauglin, Jospinet

Article 2 : Les personnes souhaitant accéder aux espaces mentionnés à l'article 1er ou y exercer des activités nautiques doivent veiller au strict respect des gestes des mesures d'hygiène et de distanciation sociale définies à l'article 1^{er} du décret du 11 mai 2020 susvisé ainsi qu'au respect des règles définies par les autorités compétentes et figurant en annexe. Ces règles devront être affichées de manière claire aux différents points d'accès à ces espaces.

Dans tous les cas, en application des dispositions de l'article 7 du décret du 11 mai 2020 susvisé, l'accès des personnes à la plage ne saurait conduire à la création d'un rassemblement regroupant plus de 10 personnes.

Article 3 : Conformément à l'article L. 3136-1 du code de la santé publique, la violation des mesures prévues par le présent arrêté est punie de l'amende prévue pour les contraventions de la 4^{ème} classe et, en cas de récidive dans les 15 jours, d'une amende de 5^{ème} classe ou en cas de violation à plus de trois reprises dans un délai de trente jours, de six mois d'emprisonnement et de 3 750 € d'amende ainsi que de la peine complémentaire de travail d'intérêt général.

Article 4 : La sous-préfète, directrice de cabinet du préfet des Côtes-d'Armor, les sous-préfets des arrondissements de Saint-Brieuc, Lannion, Guingamp et Dinan, le commandant du groupement de gendarmerie départementale, la directrice départementale de la sécurité publique, les maires, chacun en ce qui le concerne, de l'exécution du présent arrêté qui sera publié au recueil des actes administratifs de la préfecture des Côtes-d'Armor et entrera en vigueur immédiatement. Une copie sera transmise au maire de la commune concernée et au procureur de la République territorialement compétent.

Fait à Saint-Brieuc, le 3 MAI 2020

Le Préfet,



Thierry MOSIMANN

Demande d'autorisation d'ouverture des plages du littoral (faire une demande par plage)

Nom de la commune	PLENEUF-VAL-ANDRÉ	
Nom de la plage	VAL-ANDRÉ	
Type de plage	<input checked="" type="checkbox"/> Plage urbaine	<input type="checkbox"/> Plage non urbaine
Superficie (approximative) de l'emprise	Linéaire 2,2 km	

Rappels (interdictions réglementaires) :

- La pratique des sports collectifs est interdite
- Les rassemblements de plus de 10 personnes sont interdits

Cadre commun

- La consommation d'alcool et de nourriture est interdite
- L'accès à la plage pour les animaux de compagnie est interdit (accès aux abords autorisés cependant)
- La fréquentation nocturne des plages est interdite
- Les activités commerciales sont interdites sur la plage
- Prévention concernant le dérangement d'espèces protégées, en lien avec le Conservatoire du littoral
- Sécurité sanitaire : mise en place d'un dispositif de nature à garantir le respect des mesures de distanciation sociale.
- Information : mise en place de panneaux d'information précisant les règles et mesures de distanciations en vigueur

Activités

- | | | |
|--|---|---|
| <input checked="" type="checkbox"/> La plage est ouverte exclusivement dans le cadre d'une plage dynamique (pas de dépose de serviette) | <input checked="" type="checkbox"/> Oui | <input type="checkbox"/> Non |
| <input checked="" type="checkbox"/> Elle permet l'accès aux mouillages de navires de plaisance | <input type="checkbox"/> Oui | <input checked="" type="checkbox"/> Non |
| <input checked="" type="checkbox"/> Elle permet la pratique individuelle d'activités nautiques dans la bande des 300 mètres : baignade + loisirs nautiques (surf kite, longe côte, etc.) | <input checked="" type="checkbox"/> Oui | <input type="checkbox"/> Non |
| <input checked="" type="checkbox"/> C'est une zone de pratique des balades équestres | <input type="checkbox"/> Oui | <input checked="" type="checkbox"/> Non |
| <input checked="" type="checkbox"/> C'est une zone de pratique de la pêche à pied de loisirs | <input type="checkbox"/> Oui | <input checked="" type="checkbox"/> Non |

Mesures de gestion de l'espace et de la fréquentation

- | | | |
|--|---|---|
| <input checked="" type="checkbox"/> Un outil de régulation de la fréquentation est prévu | <input checked="" type="checkbox"/> Oui | <input type="checkbox"/> Non |
| 1. limitation du temps de parking : utilisation d'horodateur dans les véhicules (disque bleu) | <input type="checkbox"/> Oui | <input checked="" type="checkbox"/> Non |
| 2. limitation des places de parking: marquage au sol, rubalise, plots bétons | <input type="checkbox"/> Oui | <input checked="" type="checkbox"/> Non |
| 3. Interdire l'accès certains jours (jours de la semaine, marée haute)
si oui, préciser quand et pourquoi dans l'annexe à joindre | <input type="checkbox"/> Oui | <input checked="" type="checkbox"/> Non |
| 4. Interdire l'accès durant certains horaires
si oui, préciser durant quels horaires et pourquoi dans l'annexe à joindre | <input type="checkbox"/> Oui | <input checked="" type="checkbox"/> Non |
| 5. limitation de l'accès à certaines portions de plage | <input type="checkbox"/> Oui | <input checked="" type="checkbox"/> Non |
| 6. mise en place d'un ASVP municipal dédié | <input checked="" type="checkbox"/> Oui | <input type="checkbox"/> Non |

La commune **doit joindre**, en annexe, une note décrivant précisément l'organisation mise en place.

Cadre réservé à l'avis du sous-préfet

Avis favorable


Fait à

Le 13 mai 2020

Le Maire

Plénecy-Val-Aroki




Demande d'autorisation d'ouverture des plages du littoral (faire une demande par plage)

Nom de la commune	PLÉNEUF-VAL-ANDRÉ	
Nom de la plage	LA VILLE BERNEUF	
Type de plage	<input type="checkbox"/> Plage urbaine	<input checked="" type="checkbox"/> Plage non urbaine
Superficie (approximative) de l'emprise	Linéaire 4 km	

Rappels (interdictions réglementaires) :

- La pratique des sports collectifs est interdite
- Les rassemblements de plus de 10 personnes sont interdits

Cadre commun

- La consommation d'alcool et de nourriture est interdite
- L'accès à la plage pour les animaux de compagnie est interdit (accès aux abords autorisés cependant)
- La fréquentation nocturne des plages est interdite
- Les activités commerciales sont interdites sur la plage
- Prévention concernant le dérangement d'espèces protégées, en lien avec le Conservatoire du littoral
- Sécurité sanitaire : mise en place d'un dispositif de nature à garantir le respect des mesures de distanciation sociale.
- Information : mise en place de panneaux d'information précisant les règles et mesures de distanciations en vigueur

Activités		
<input checked="" type="checkbox"/> La plage est ouverte exclusivement dans le cadre d'une plage dynamique (pas de dépose de serviette)	<input checked="" type="checkbox"/> Oui	<input type="checkbox"/> Non
<input checked="" type="checkbox"/> Elle permet l'accès aux mouillages de navires de plaisance	<input type="checkbox"/> Oui	<input checked="" type="checkbox"/> Non
<input checked="" type="checkbox"/> Elle permet la pratique individuelle d'activités nautiques dans la bande des 300 mètres : baignade + loisirs nautiques (surf kite, longe côte, etc.)	<input checked="" type="checkbox"/> Oui	<input type="checkbox"/> Non
<input checked="" type="checkbox"/> C'est une zone de pratique des balades équestres	<input type="checkbox"/> Oui	<input checked="" type="checkbox"/> Non
<input checked="" type="checkbox"/> C'est une zone de pratique de la pêche à pied de loisirs	<input type="checkbox"/> Oui	<input checked="" type="checkbox"/> Non

Mesures de gestion de l'espace et de la fréquentation		
<input checked="" type="checkbox"/> Un outil de régulation de la fréquentation est prévu	<input checked="" type="checkbox"/> Oui	<input type="checkbox"/> Non
1. limitation du temps de parking : utilisation d'horodateur dans les véhicules (disque bleu)	<input type="checkbox"/> Oui	<input checked="" type="checkbox"/> Non
2. limitation des places de parking: marquage au sol, rubalise, plots bétons	<input type="checkbox"/> Oui	<input checked="" type="checkbox"/> Non
3. Interdire l'accès certains jours (jours de la semaine, marée haute) si oui, préciser quand et pourquoi dans l'annexe à joindre	<input type="checkbox"/> Oui	<input checked="" type="checkbox"/> Non
4. Interdire l'accès durant certains horaires si oui, préciser durant quels horaires et pourquoi dans l'annexe à joindre	<input type="checkbox"/> Oui	<input checked="" type="checkbox"/> Non
5. limitation de l'accès à certaines portions de plage	<input type="checkbox"/> Oui	<input checked="" type="checkbox"/> Non
6. mise en place d'un ASVP municipal dédié	<input checked="" type="checkbox"/> Oui	<input type="checkbox"/> Non

La commune **doit joindre**, en annexe, une note décrivant précisément l'organisation mise en place.

Cadre réservé à l'avis du sous-préfet

Avis favorable


Fait à

Le **13** mai 2020

Le Maire

Pléneuf-Val-Ardre



Demande d'autorisation d'ouverture des plages du littoral (faire une demande par plage)

Nom de la commune	PLENEUF VAL-ANDRÉ	
Nom de la plage	Les Vallées	
Type de plage	<input type="checkbox"/> Plage urbaine	<input checked="" type="checkbox"/> Plage non urbaine
Superficie (approximative) de l'emprise	Linéaire 2 km	

Rappels (interdictions réglementaires) :

- La pratique des sports collectifs est interdite
- Les rassemblements de plus de 10 personnes sont interdits

Cadre commun

- La consommation d'alcool et de nourriture est interdite
- L'accès à la plage pour les animaux de compagnie est interdit (accès aux abords autorisés cependant)
- La fréquentation nocturne des plages est interdite
- Les activités commerciales sont interdites sur la plage
- Prévention concernant le dérangement d'espèces protégées, en lien avec le Conservatoire du littoral
- Sécurité sanitaire : mise en place d'un dispositif de nature à garantir le respect des mesures de distanciation sociale.
- Information : mise en place de panneaux d'information précisant les règles et mesures de distanciations en vigueur

Activités

- | | | |
|--|---|---|
| <input checked="" type="checkbox"/> La plage est ouverte exclusivement dans le cadre d'une plage dynamique (pas de dépose de serviette) | <input checked="" type="checkbox"/> Oui | <input type="checkbox"/> Non |
| <input checked="" type="checkbox"/> Elle permet l'accès aux mouillages de navires de plaisance | <input type="checkbox"/> Oui | <input checked="" type="checkbox"/> Non |
| <input checked="" type="checkbox"/> Elle permet la pratique individuelle d'activités nautiques dans la bande des 300 mètres : baignade + loisirs nautiques (surf kite, longe côte, etc.) | <input checked="" type="checkbox"/> Oui | <input type="checkbox"/> Non |
| <input checked="" type="checkbox"/> C'est une zone de pratique des balades équestres | <input type="checkbox"/> Oui | <input checked="" type="checkbox"/> Non |
| <input checked="" type="checkbox"/> C'est une zone de pratique de la pêche à pied de loisirs | <input type="checkbox"/> Oui | <input checked="" type="checkbox"/> Non |

Mesures de gestion de l'espace et de la fréquentation

- | | | |
|--|---|---|
| <input checked="" type="checkbox"/> Un outil de régulation de la fréquentation est prévu | <input checked="" type="checkbox"/> Oui | <input type="checkbox"/> Non |
| 1. limitation du temps de parking : utilisation d'horodateur dans les véhicules (disque bleu) | <input type="checkbox"/> Oui | <input checked="" type="checkbox"/> Non |
| 2. limitation des places de parking: marquage au sol, rubalise, plots bétons | <input type="checkbox"/> Oui | <input checked="" type="checkbox"/> Non |
| 3. Interdire l'accès certains jours (jours de la semaine, marée haute)
si oui, préciser quand et pourquoi dans l'annexe à joindre | <input type="checkbox"/> Oui | <input checked="" type="checkbox"/> Non |
| 4. Interdire l'accès durant certains horaires
si oui, préciser durant quels horaires et pourquoi dans l'annexe à joindre | <input type="checkbox"/> Oui | <input checked="" type="checkbox"/> Non |
| 5. limitation de l'accès à certaines portions de plage | <input type="checkbox"/> Oui | <input checked="" type="checkbox"/> Non |
| 6. mise en place d'un ASVP municipal dédié | <input checked="" type="checkbox"/> Oui | <input type="checkbox"/> Non |

La commune **doit joindre**, en annexe, une note décrivant précisément l'organisation mise en place.

Cadre réservé à l'avis du sous-préfet

Avis favorable



Fait à

Le 13 mai 2020

Le Maire

Pierrefeu-Val-André



Demande d'autorisation d'ouverture des plages du littoral (faire une demande par plage)

Nom de la commune	ST CAST LE GUILDO	
Nom de la plage	LA FOSSE	
Type de plage	<input type="checkbox"/> Plage urbaine	<input checked="" type="checkbox"/> Plage non urbaine
Superficie (approximative) de l'emprise	8 Ha	

Rappels (interdictions réglementaires) :

- La pratique des sports collectifs est interdite
- Les rassemblements de plus de 10 personnes sont interdits

Cadre commun

- La consommation d'alcool et de nourriture est interdite
- L'accès à la plage pour les animaux de compagnie est interdit (accès aux abords autorisés cependant)
- La fréquentation nocturne des plages est interdite
- Les activités commerciales sont interdites sur la plage
- Prévention concernant le dérangement d'espèces protégées, en lien avec le Conservatoire du littoral
- Sécurité sanitaire : mise en place d'un dispositif de nature à garantir le respect des mesures de distanciation sociale.
- Information : mise en place de panneaux d'information précisant les règles et mesures de distanciations en vigueur

Activités

- | | | |
|--|---|---|
| ■ La plage est ouverte exclusivement dans le cadre d'une plage dynamique (pas de dépose de serviette) | <input type="checkbox"/> Oui | <input checked="" type="checkbox"/> Non |
| ■ Elle permet l'accès aux mouillages de navires de plaisance | <input type="checkbox"/> Oui | <input checked="" type="checkbox"/> Non |
| ■ Elle permet la pratique individuelle d'activités nautiques dans la bande des 300 mètres : baignade + loisirs nautiques (surf kite, longe côte, etc.) | <input checked="" type="checkbox"/> Oui | <input type="checkbox"/> Non |
| ■ C'est une zone de pratique des balades équestres | <input type="checkbox"/> Oui | <input checked="" type="checkbox"/> Non |
| ■ C'est une zone de pratique de la pêche à pied de loisirs | <input checked="" type="checkbox"/> Oui | <input type="checkbox"/> Non |

Mesures de gestion de l'espace et de la fréquentation

- | | | |
|--|---|---|
| ■ Un outil de régulation de la fréquentation est prévu | <input checked="" type="checkbox"/> Oui | <input type="checkbox"/> Non |
| 1. limitation du temps de parking : utilisation d'horodateur dans les véhicules (disque bleu) | <input type="checkbox"/> Oui | <input checked="" type="checkbox"/> Non |
| 2. limitation des places de parking: marquage au sol, rubalise, plots bétons | <input type="checkbox"/> Oui | <input checked="" type="checkbox"/> Non |
| 3. Interdire l'accès certains jours (jours de la semaine, marée haute)
si oui, préciser quand et pourquoi dans l'annexe à joindre | <input type="checkbox"/> Oui | <input checked="" type="checkbox"/> Non |
| 4. Interdire l'accès durant certains horaires
si oui, préciser durant quels horaires et pourquoi dans l'annexe à joindre | <input type="checkbox"/> Oui | <input checked="" type="checkbox"/> Non |
| 5. limitation de l'accès à certaines portions de plage | <input type="checkbox"/> Oui | <input checked="" type="checkbox"/> Non |
| 6. mise en place d'un ASVP municipal dédié | <input checked="" type="checkbox"/> Oui | <input type="checkbox"/> Non |

La commune **doit joindre**, en annexe, une note décrivant précisément l'organisation mise en place.

Cadre réservé à l'avis du sous-préfet 13 Mai 2020

Avis favorable : des mesures d'information des usagers,
de surveillance des plages, d'alerte spécifique sont prévues.

La Sous-Préfète

Dominique CONSILLE

Fait à

Le ¹²~~13~~ mai 2020

Le Maire



**Demande d'autorisation d'ouverture des plages du littoral
(faire une demande par plage)**

3

Nom de la commune	ST CAST LE GUILDO	
Nom de la plage	LA FRESNAYE	
Type de plage	<input type="checkbox"/> Plage urbaine	<input checked="" type="checkbox"/> Plage non urbaine
Superficie (approximative) de l'emprise	2,52 ha	

Rappels (interdictions réglementaires) :		
<ul style="list-style-type: none"> ■ La pratique des sports collectifs est interdite ■ Les rassemblements de plus de 10 personnes sont interdits 		
Cadre commun		
<ul style="list-style-type: none"> ■ La consommation d'alcool et de nourriture est interdite ■ L'accès à la plage pour les animaux de compagnie est interdit (accès aux abords autorisés cependant) ■ La fréquentation nocturne des plages est interdite ■ Les activités commerciales sont interdites sur la plage ■ Prévention concernant le dérangement d'espèces protégées, en lien avec le Conservatoire du littoral ■ Sécurité sanitaire : mise en place d'un dispositif de nature à garantir le respect des mesures de distanciation sociale. ■ Information : mise en place de panneaux d'information précisant les règles et mesures de distanciations en vigueur 		
Activités		
■ La plage est ouverte exclusivement dans le cadre d'une plage dynamique (pas de dépose de serviette)	<input type="checkbox"/> Oui	<input checked="" type="checkbox"/> Non
■ Elle permet l'accès aux mouillages de navires de plaisance	<input checked="" type="checkbox"/> Oui	<input type="checkbox"/> Non
■ Elle permet la pratique individuelle d'activités nautiques dans la bande des 300 mètres : baignade + loisirs nautiques (surf kite, longe côte, etc.)	<input checked="" type="checkbox"/> Oui	<input type="checkbox"/> Non
■ C'est une zone de pratique des balades équestres	<input type="checkbox"/> Oui	<input checked="" type="checkbox"/> Non
■ C'est une zone de pratique de la pêche à pied de loisirs	<input checked="" type="checkbox"/> Oui	<input type="checkbox"/> Non
Mesures de gestion de l'espace et de la fréquentation		
■ Un outil de régulation de la fréquentation est prévu	<input checked="" type="checkbox"/> Oui	<input type="checkbox"/> Non
1. limitation du temps de parking : utilisation d'horodateur dans les véhicules (disque bleu)	<input type="checkbox"/> Oui	<input checked="" type="checkbox"/> Non
2. limitation des places de parking: marquage au sol, rubalise, plots bétons	<input type="checkbox"/> Oui	<input checked="" type="checkbox"/> Non
3. Interdire l'accès certains jours (jours de la semaine, marée haute) si oui, préciser quand et pourquoi dans l'annexe à joindre	<input type="checkbox"/> Oui	<input checked="" type="checkbox"/> Non
4. Interdire l'accès durant certains horaires si oui, préciser durant quels horaires et pourquoi dans l'annexe à joindre	<input type="checkbox"/> Oui	<input checked="" type="checkbox"/> Non
5. limitation de l'accès à certaines portions de plage	<input type="checkbox"/> Oui	<input checked="" type="checkbox"/> Non
6. mise en place d'un ASVP municipal dédié	<input checked="" type="checkbox"/> Oui	<input type="checkbox"/> Non
La commune doit joindre, en annexe, une note décrivant précisément l'organisation mise en place.		

Cadre réservé à l'avis du sous-préfet 13 Mai

Avis favorable compte tenu des mesures prises
(information, surveillance, accès spécifiques)

~~Le Sous-Prefet~~
Dominique CONSILLE

Fait à

Le 13 mai 2020

Le Maire



**Demande d'autorisation d'ouverture des plages du littoral
(faire une demande par plage)**

C

Nom de la commune	ST CAST LE GUILDO	
Nom de la plage	LA BISSOTTE	
Type de plage	<input type="checkbox"/> Plage urbaine	<input checked="" type="checkbox"/> Plage non urbaine
Superficie (approximative) de l'emprise	1,7 ha	

Rappels (interdictions réglementaires) :

- La pratique des sports collectifs est interdite
- Les rassemblements de plus de 10 personnes sont interdits

Cadre commun

- La consommation d'alcool et de nourriture est interdite
- L'accès à la plage pour les animaux de compagnie est interdit (accès aux abords autorisés cependant)
- La fréquentation nocturne des plages est interdite
- Les activités commerciales sont interdites sur la plage
- Prévention concernant le dérangement d'espèces protégées, en lien avec le Conservatoire du littoral
- Sécurité sanitaire : mise en place d'un dispositif de nature à garantir le respect des mesures de distanciation sociale.
- Information : mise en place de panneaux d'information précisant les règles et mesures de distanciations en vigueur

Activités

- | | | |
|--|---|---|
| ■ La plage est ouverte exclusivement dans le cadre d'une plage dynamique (pas de dépose de serviette) | <input type="checkbox"/> Oui | <input checked="" type="checkbox"/> Non |
| ■ Elle permet l'accès aux mouillages de navires de plaisance | <input type="checkbox"/> Oui | <input checked="" type="checkbox"/> Non |
| ■ Elle permet la pratique individuelle d'activités nautiques dans la bande des 300 mètres : baignade + loisirs nautiques (surf kite, longe côte, etc.) | <input checked="" type="checkbox"/> Oui | <input type="checkbox"/> Non |
| ■ C'est une zone de pratique des balades équestres | <input type="checkbox"/> Oui | <input checked="" type="checkbox"/> Non |
| ■ C'est une zone de pratique de la pêche à pied de loisirs | <input checked="" type="checkbox"/> Oui | <input type="checkbox"/> Non |

Mesures de gestion de l'espace et de la fréquentation

- | | | |
|--|---|---|
| ■ Un outil de régulation de la fréquentation est prévu | <input checked="" type="checkbox"/> Oui | <input type="checkbox"/> Non |
| 1. limitation du temps de parking : utilisation d'horodateur dans les véhicules (disque bleu) | <input type="checkbox"/> Oui | <input checked="" type="checkbox"/> Non |
| 2. limitation des places de parking: marquage au sol, rubalise, plots bétons | <input type="checkbox"/> Oui | <input checked="" type="checkbox"/> Non |
| 3. Interdire l'accès certains jours (jours de la semaine, marée haute)
si oui, préciser quand et pourquoi dans l'annexe à joindre | <input type="checkbox"/> Oui | <input checked="" type="checkbox"/> Non |
| 4. Interdire l'accès durant certains horaires
si oui, préciser durant quels horaires et pourquoi dans l'annexe à joindre | <input type="checkbox"/> Oui | <input checked="" type="checkbox"/> Non |
| 5. limitation de l'accès à certaines portions de plage | <input type="checkbox"/> Oui | <input checked="" type="checkbox"/> Non |
| 6. mise en place d'un ASVP municipal dédié | <input checked="" type="checkbox"/> Oui | <input type="checkbox"/> Non |

La commune doit joindre, en annexe, une note décrivant précisément l'organisation mise en place.

Cadre réservé à l'avis du sous-préfet

13 Na,

Avis favorable compte tenu des mesures prises
(information des usagers, affichage spécifique,
surveillance)

Dominique CONILLE

Le Sous-Préfet

Fait à

Le ¹²~~13~~ mai 2020

Le Maire



**Demande d'autorisation d'ouverture des plages du littoral
(faire une demande par plage)**



Nom de la commune	ST CAST LE GUILDO	
Nom de la plage	LA MARE	
Type de plage	<input checked="" type="checkbox"/> Plage urbaine	<input type="checkbox"/> Plage non urbaine
Superficie (approximative) de l'emprise	1,65 ha	

Rappels (interdictions réglementaires) :

- La pratique des sports collectifs est interdite
- Les rassemblements de plus de 10 personnes sont interdits

Cadre commun

- La consommation d'alcool et de nourriture est interdite
- L'accès à la plage pour les animaux de compagnie est interdit (accès aux abords autorisés cependant)
- La fréquentation nocturne des plages est interdite
- Les activités commerciales sont interdites sur la plage
- Prévention concernant le dérangement d'espèces protégées, en lien avec le Conservatoire du littoral
- Sécurité sanitaire : mise en place d'un dispositif de nature à garantir le respect des mesures de distanciation sociale.
- Information : mise en place de panneaux d'information précisant les règles et mesures de distanciations en vigueur

Activités

- | | | |
|--|---|---|
| ■ La plage est ouverte exclusivement dans le cadre d'une plage dynamique (pas de dépose de serviette) | <input type="checkbox"/> Oui | <input checked="" type="checkbox"/> Non |
| ■ Elle permet l'accès aux mouillages de navires de plaisance | <input type="checkbox"/> Oui | <input checked="" type="checkbox"/> Non |
| ■ Elle permet la pratique individuelle d'activités nautiques dans la bande des 300 mètres : baignade + loisirs nautiques (surf kite, longe côte, etc.) | <input checked="" type="checkbox"/> Oui | <input type="checkbox"/> Non |
| ■ C'est une zone de pratique des balades équestres | <input type="checkbox"/> Oui | <input checked="" type="checkbox"/> Non |
| ■ C'est une zone de pratique de la pêche à pied de loisirs | <input checked="" type="checkbox"/> Oui | <input type="checkbox"/> Non |

Mesures de gestion de l'espace et de la fréquentation

- | | | |
|--|---|---|
| ■ Un outil de régulation de la fréquentation est prévu | <input checked="" type="checkbox"/> Oui | <input type="checkbox"/> Non |
| 1. limitation du temps de parking : utilisation d'horodateur dans les véhicules (disque bleu) | <input type="checkbox"/> Oui | <input checked="" type="checkbox"/> Non |
| 2. limitation des places de parking: marquage au sol, rubalise, plots bétons | <input type="checkbox"/> Oui | <input checked="" type="checkbox"/> Non |
| 3. Interdire l'accès certains jours (jours de la semaine, marée haute)
si oui, préciser quand et pourquoi dans l'annexe à joindre | <input type="checkbox"/> Oui | <input checked="" type="checkbox"/> Non |
| 4. Interdire l'accès durant certains horaires
si oui, préciser durant quels horaires et pourquoi dans l'annexe à joindre | <input type="checkbox"/> Oui | <input checked="" type="checkbox"/> Non |
| 5. limitation de l'accès à certaines portions de plage | <input type="checkbox"/> Oui | <input checked="" type="checkbox"/> Non |
| 6. mise en place d'un ASVP municipal dédié | <input checked="" type="checkbox"/> Oui | <input type="checkbox"/> Non |

La commune **doit joindre**, en annexe, une note décrivant précisément l'organisation mise en place.

Cadre réservé à l'avis du sous-préfet

13 Mai 2020

Avis favorable compte tenu des mesures prises.
La Sous-Préfecte (Accès, surveillance, information)

Dominique CONSILLE

Fait à

12
Le ~~13~~ mai 2020

Le Maire



**Demande d'autorisation d'ouverture des plages du littoral
(faire une demande par plage)**

E

Nom de la commune	ST CAST LE GUILDO	
Nom de la plage	LA GRANDE PLAGES	
Type de plage	<input checked="" type="checkbox"/> Plage urbaine	<input type="checkbox"/> Plage non urbaine
Superficie (approximative) de l'emprise	37 ha	

Rappels (interdictions réglementaires) :

- La pratique des sports collectifs est interdite
- Les rassemblements de plus de 10 personnes sont interdits

Cadre commun

- La consommation d'alcool et de nourriture est interdite
- L'accès à la plage pour les animaux de compagnie est interdit (accès aux abords autorisés cependant)
- La fréquentation nocturne des plages est interdite
- Les activités commerciales sont interdites sur la plage
- Prévention concernant le dérangement d'espèces protégées, en lien avec le Conservatoire du littoral
- Sécurité sanitaire : mise en place d'un dispositif de nature à garantir le respect des mesures de distanciation sociale.
- Information : mise en place de panneaux d'information précisant les règles et mesures de distanciations en vigueur

Activités	Oui	Non
■ La plage est ouverte exclusivement dans le cadre d'une plage dynamique (pas de dépose de serviette)	<input type="checkbox"/> Oui	<input checked="" type="checkbox"/> Non
■ Elle permet l'accès aux mouillages de navires de plaisance	<input type="checkbox"/> Oui	<input checked="" type="checkbox"/> Non
■ Elle permet la pratique individuelle d'activités nautiques dans la bande des 300 mètres : baignade + loisirs nautiques (surf kite, longe côte, etc.)	<input checked="" type="checkbox"/> Oui	<input type="checkbox"/> Non
■ C'est une zone de pratique des balades équestres	<input type="checkbox"/> Oui	<input checked="" type="checkbox"/> Non
■ C'est une zone de pratique de la pêche à pied de loisirs	<input checked="" type="checkbox"/> Oui	<input type="checkbox"/> Non
Mesures de gestion de l'espace et de la fréquentation	<input checked="" type="checkbox"/> Oui	<input type="checkbox"/> Non
■ Un outil de régulation de la fréquentation est prévu	<input checked="" type="checkbox"/> Oui	<input type="checkbox"/> Non
1. limitation du temps de parking : utilisation d'horodateur dans les véhicules (disque bleu)	<input type="checkbox"/> Oui	<input checked="" type="checkbox"/> Non
2. limitation des places de parking: marquage au sol, rubalise, plots bétons	<input type="checkbox"/> Oui	<input checked="" type="checkbox"/> Non
3. Interdire l'accès certains jours (jours de la semaine, marée haute) si oui, préciser quand et pourquoi dans l'annexe à joindre	<input type="checkbox"/> Oui	<input checked="" type="checkbox"/> Non
4. Interdire l'accès durant certains horaires si oui, préciser durant quels horaires et pourquoi dans l'annexe à joindre	<input type="checkbox"/> Oui	<input checked="" type="checkbox"/> Non
5. limitation de l'accès à certaines portions de plage	<input type="checkbox"/> Oui	<input checked="" type="checkbox"/> Non
6. mise en place d'un ASVP municipal dédié	<input checked="" type="checkbox"/> Oui	<input type="checkbox"/> Non

La commune **doit joindre**, en annexe, une note décrivant précisément l'organisation mise en place.

Cadre réservé à l'avis du sous-préfet

13 mai

Avis favorable compte tenu des mesures prises.

La Sous-Préfète




Dominique CONSILLE

Fait à

Le 12 mai 2020

Le Maire



**Demande d'autorisation d'ouverture des plages du littoral
(faire une demande par plage)**

F

Nom de la commune	ST CAST LE GUILLON	
Nom de la plage	PEN GUEN	
Type de plage	<input checked="" type="checkbox"/> Plage urbaine	<input type="checkbox"/> Plage non urbaine
Superficie (approximative) de l'emprise	33 ha	

Rappels (interdictions réglementaires) :		
<ul style="list-style-type: none"> ■ La pratique des sports collectifs est interdite ■ Les rassemblements de plus de 10 personnes sont interdits 		
Cadre commun		
<ul style="list-style-type: none"> ■ La consommation d'alcool et de nourriture est interdite ■ L'accès à la plage pour les animaux de compagnie est interdit (accès aux abords autorisés cependant) ■ La fréquentation nocturne des plages est interdite ■ Les activités commerciales sont interdites sur la plage ■ Prévention concernant le dérangement d'espèces protégées, en lien avec le Conservatoire du littoral ■ Sécurité sanitaire : mise en place d'un dispositif de nature à garantir le respect des mesures de distanciation sociale. ■ Information : mise en place de panneaux d'information précisant les règles et mesures de distanciations en vigueur 		
Activités		
■ La plage est ouverte exclusivement dans le cadre d'une plage dynamique (pas de dépose de serviette)	<input type="checkbox"/> Oui	<input checked="" type="checkbox"/> Non
■ Elle permet l'accès aux mouillages de navires de plaisance	<input type="checkbox"/> Oui	<input checked="" type="checkbox"/> Non
■ Elle permet la pratique individuelle d'activités nautiques dans la bande des 300 mètres : baignade + loisirs nautiques (surf kite, longe côte, etc.)	<input checked="" type="checkbox"/> Oui	<input type="checkbox"/> Non
■ C'est une zone de pratique des balades équestres	<input checked="" type="checkbox"/> Oui	<input type="checkbox"/> Non
■ C'est une zone de pratique de la pêche à pied de loisirs	<input checked="" type="checkbox"/> Oui	<input type="checkbox"/> Non
Mesures de gestion de l'espace et de la fréquentation	<input checked="" type="checkbox"/> Oui	<input type="checkbox"/> Non
■ Un outil de régulation de la fréquentation est prévu	<input checked="" type="checkbox"/> Oui	<input type="checkbox"/> Non
1. limitation du temps de parking : utilisation d'horodateur dans les véhicules (disque bleu)	<input type="checkbox"/> Oui	<input checked="" type="checkbox"/> Non
2. limitation des places de parking: marquage au sol, rubalise, plots bétons	<input type="checkbox"/> Oui	<input checked="" type="checkbox"/> Non
3. Interdire l'accès certains jours (jours de la semaine, marée haute) si oui, préciser quand et pourquoi dans l'annexe à joindre	<input type="checkbox"/> Oui	<input checked="" type="checkbox"/> Non
4. Interdire l'accès durant certains horaires si oui, préciser durant quels horaires et pourquoi dans l'annexe à joindre	<input type="checkbox"/> Oui	<input checked="" type="checkbox"/> Non
5. limitation de l'accès à certaines portions de plage	<input type="checkbox"/> Oui	<input checked="" type="checkbox"/> Non
6. mise en place d'un ASVP municipal dédié	<input checked="" type="checkbox"/> Oui	<input type="checkbox"/> Non
La commune doit joindre , en annexe, une note décrivant précisément l'organisation mise en place.		

Cadre réservé à l'avis du sous-préfet

13 Da.

Avis favorable compte tenu des mesures
pêcheries.

Le Sous-Préfète

(surveillance notamment)

Dominique COSSILE

Fait à

Le ¹²~~13~~ mai 2020

Le Maire



6

Demande d'autorisation d'ouverture des plages du littoral (faire une demande par plage)

Nom de la commune	ST CAST LE GUILDO	
Nom de la plage	LES 4 VAUX	
Type de plage	<input type="checkbox"/> Plage urbaine	<input checked="" type="checkbox"/> Plage non urbaine
Superficie (approximative) de l'emprise	36 ha	

Rappels (interdictions réglementaires) :		
<ul style="list-style-type: none"> ■ La pratique des sports collectifs est interdite ■ Les rassemblements de plus de 10 personnes sont interdits 		
Cadre commun		
<ul style="list-style-type: none"> ■ La consommation d'alcool et de nourriture est interdite ■ L'accès à la plage pour les animaux de compagnie est interdit (accès aux abords autorisés cependant) ■ La fréquentation nocturne des plages est interdite ■ Les activités commerciales sont interdites sur la plage ■ Prévention concernant le dérangement d'espèces protégées, en lien avec le Conservatoire du littoral ■ Sécurité sanitaire : mise en place d'un dispositif de nature à garantir le respect des mesures de distanciation sociale. ■ Information : mise en place de panneaux d'information précisant les règles et mesures de distanciations en vigueur 		
Activités		
<ul style="list-style-type: none"> ■ La plage est ouverte exclusivement dans le cadre d'une plage dynamique (pas de dépose de serviette) 	<input type="checkbox"/> Oui	<input checked="" type="checkbox"/> Non
<ul style="list-style-type: none"> ■ Elle permet l'accès aux mouillages de navires de plaisance 	<input type="checkbox"/> Oui	<input checked="" type="checkbox"/> Non
<ul style="list-style-type: none"> ■ Elle permet la pratique individuelle d'activités nautiques dans la bande des 300 mètres : baignade + loisirs nautiques (surf kite, longe côte, etc.) 	<input checked="" type="checkbox"/> Oui	<input type="checkbox"/> Non
<ul style="list-style-type: none"> ■ C'est une zone de pratique des balades équestres 	<input checked="" type="checkbox"/> Oui	<input type="checkbox"/> Non
<ul style="list-style-type: none"> ■ C'est une zone de pratique de la pêche à pied de loisirs 	<input checked="" type="checkbox"/> Oui	<input type="checkbox"/> Non
Mesures de gestion de l'espace et de la fréquentation	<input checked="" type="checkbox"/> Oui	<input type="checkbox"/> Non
<ul style="list-style-type: none"> ■ Un outil de régulation de la fréquentation est prévu 	<input checked="" type="checkbox"/> Oui	<input type="checkbox"/> Non
<ol style="list-style-type: none"> 1. limitation du temps de parking : utilisation d'horodateur dans les véhicules (disque bleu) 	<input type="checkbox"/> Oui	<input checked="" type="checkbox"/> Non
<ol style="list-style-type: none"> 2. limitation des places de parking: marquage au sol, rubalise, plots bétons 	<input type="checkbox"/> Oui	<input checked="" type="checkbox"/> Non
<ol style="list-style-type: none"> 3. Interdire l'accès certains jours (jours de la semaine, marée haute) si oui, préciser quand et pourquoi dans l'annexe à joindre 	<input type="checkbox"/> Oui	<input checked="" type="checkbox"/> Non
<ol style="list-style-type: none"> 4. Interdire l'accès durant certains horaires si oui, préciser durant quels horaires et pourquoi dans l'annexe à joindre 	<input type="checkbox"/> Oui	<input checked="" type="checkbox"/> Non
<ol style="list-style-type: none"> 5. limitation de l'accès à certaines portions de plage 	<input type="checkbox"/> Oui	<input checked="" type="checkbox"/> Non
<ol style="list-style-type: none"> 6. mise en place d'un ASVP municipal dédié 	<input checked="" type="checkbox"/> Oui	<input type="checkbox"/> Non
<p>La commune doit joindre, en annexe, une note décrivant précisément l'organisation mise en place.</p>		

Cadre réservé à l'avis du sous-préfet 13 Mai

Avis favorable compte tenu des mesures
envisagées et de la surveillance dédiée.


Sous-Préfète

Dominique CONSILLÉ

Fait à

Le ¹²~~10~~ mai 2020

Le Maire



Demande d'autorisation d'ouverture des plages du littoral (faire une demande par plage)

Nom de la commune	TRÉDREZ - LOCQUÉMEAU	
Nom de la plage	LIEU DE GRÈVE	
Type de plage	<input type="checkbox"/> Plage urbaine	<input checked="" type="checkbox"/> Plage non urbaine
Superficie (approximative) de l'emprise	plusieurs hectares	

Rappels (interdictions réglementaires) :	REÇU LE
<ul style="list-style-type: none"> ■ La pratique des sports collectifs est interdite ■ Les rassemblements de plus de 10 personnes sont interdits 	12 MAI 2020
Cadre commun	SOUS-PREFECTURE LANNION

- La consommation d'alcool et de nourriture est interdite
- L'accès à la plage pour les animaux de compagnie est interdit (accès aux abords autorisés cependant)
- La fréquentation nocturne des plages est interdite
- Les activités commerciales sont interdites sur la plage
- Prévention concernant le dérangement d'espèces protégées, en lien avec le Conservatoire du littoral
- Sécurité sanitaire : mise en place d'un dispositif de nature à garantir le respect des mesures de distanciation sociale.
- Information : mise en place de panneaux d'information précisant les règles et mesures de distanciations en vigueur

Activités		
<ul style="list-style-type: none"> ■ La plage est ouverte exclusivement dans le cadre d'une plage dynamique (pas de dépose de serviette) 	<input type="checkbox"/> Oui	<input checked="" type="checkbox"/> Non
<ul style="list-style-type: none"> ■ Elle permet l'accès aux mouillages de navires de plaisance 	<input checked="" type="checkbox"/> Oui	<input type="checkbox"/> Non
<ul style="list-style-type: none"> ■ Elle permet la pratique individuelle d'activités nautiques dans la bande des 300 mètres : baignade + loisirs nautiques (surf kite, longe côte, etc.) 	<input checked="" type="checkbox"/> Oui	<input type="checkbox"/> Non
<ul style="list-style-type: none"> ■ C'est une zone de pratique des balades équestres 	<input checked="" type="checkbox"/> Oui	<input type="checkbox"/> Non
<ul style="list-style-type: none"> ■ C'est une zone de pratique de la pêche à pied de loisirs 	<input checked="" type="checkbox"/> Oui	<input type="checkbox"/> Non

plage de détente

Mesures de gestion de l'espace et de la fréquentation	<input type="checkbox"/> Oui	<input checked="" type="checkbox"/> Non
<ul style="list-style-type: none"> ■ Un outil de régulation de la fréquentation est prévu 	<input type="checkbox"/> Oui	<input checked="" type="checkbox"/> Non
<ol style="list-style-type: none"> 1. limitation du temps de parking : utilisation d'horodateur dans les véhicules (disque bleu) 	<input type="checkbox"/> Oui	<input checked="" type="checkbox"/> Non
<ol style="list-style-type: none"> 2. limitation des places de parking: marquage au sol, rubalise, plots bétons 	<input type="checkbox"/> Oui	<input checked="" type="checkbox"/> Non
<ol style="list-style-type: none"> 3. Interdire l'accès certains jours (jours de la semaine, marée haute) si oui, préciser quand et pourquoi dans l'annexe à joindre 	<input type="checkbox"/> Oui	<input checked="" type="checkbox"/> Non
<ol style="list-style-type: none"> 4. Interdire l'accès durant certains horaires si oui, préciser durant quels horaires et pourquoi dans l'annexe à joindre 	<input type="checkbox"/> Oui	<input checked="" type="checkbox"/> Non
<ol style="list-style-type: none"> 5. limitation de l'accès à certaines portions de plage 	<input type="checkbox"/> Oui	<input checked="" type="checkbox"/> Non
<ol style="list-style-type: none"> 6. mise en place d'un ASVP municipal dédié 	<input type="checkbox"/> Oui	<input checked="" type="checkbox"/> Non

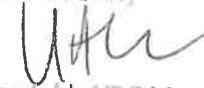
La commune **doit joindre**, en annexe, une note décrivant précisément l'organisation mise en place.

Cadre réservé à l'avis du sous-préfet

FAVORABLE

Demande coordonnée avec les 4
Communes de la LIEUE DE GRÈVE.
(Trébezy +^T Michel + Trédouan
+ Plestin)

Le Sous-Préfet,


Laurent ALATON


Plage de plusieurs kms avec un fort Marinage

Fait à

Le ~~XX~~ mai 2020

Le Maire

12



**Demande d'autorisation d'ouverture des plages du littoral
(faire une demande par plage)**

Nom de la commune	TRÉDREZ - LOCQUÉMEAU	
Nom de la plage	PORS AN ERO VILI	
Type de plage	<input type="checkbox"/> Plage urbaine	<input checked="" type="checkbox"/> Plage non urbaine
Superficie (approximative) de l'emprise	4 ha à marée REÇU	
Rappels (interdictions réglementaires) :	12 MAI 2020	
<ul style="list-style-type: none"> La pratique des sports collectifs est interdite Les rassemblements de plus de 10 personnes sont interdits 	SOUS-PREFECTURE LANNION	
Cadre commun		
<ul style="list-style-type: none"> La consommation d'alcool et de nourriture est interdite L'accès à la plage pour les animaux de compagnie est interdit (accès aux abords autorisés cependant) La fréquentation nocturne des plages est interdite Les activités commerciales sont interdites sur la plage Prévention concernant le dérangement d'espèces protégées, en lien avec le Conservatoire du littoral Sécurité sanitaire : mise en place d'un dispositif de nature à garantir le respect des mesures de distanciation sociale. Information : mise en place de panneaux d'information précisant les règles et mesures de distanciations en vigueur 		
Activités		
<ul style="list-style-type: none"> La plage est ouverte exclusivement dans le cadre d'une plage dynamique (pas de dépose de serviette) <i>(couleur d'accès)</i> 	<input checked="" type="checkbox"/> Oui	<input type="checkbox"/> Non
<ul style="list-style-type: none"> Elle permet l'accès aux mouillages de navires de plaisance 	<input type="checkbox"/> Oui	<input checked="" type="checkbox"/> Non
<ul style="list-style-type: none"> Elle permet la pratique individuelle d'activités nautiques dans la bande des 300 mètres : baignade + loisirs nautiques (surf kite, longe côte, etc.) <i>Kayak et plongée</i> 	<input checked="" type="checkbox"/> Oui	<input type="checkbox"/> Non
<ul style="list-style-type: none"> C'est une zone de pratique des balades équestres 	<input type="checkbox"/> Oui	<input checked="" type="checkbox"/> Non
<ul style="list-style-type: none"> C'est une zone de pratique de la pêche à pied de loisirs 	<input type="checkbox"/> Oui	<input checked="" type="checkbox"/> Non
Mesures de gestion de l'espace et de la fréquentation	<input type="checkbox"/> Oui	<input checked="" type="checkbox"/> Non
<ul style="list-style-type: none"> Un outil de régulation de la fréquentation est prévu 	<input type="checkbox"/> Oui	<input checked="" type="checkbox"/> Non
1. limitation du temps de parking : utilisation d'horodateur dans les véhicules (disque bleu)	<input type="checkbox"/> Oui	<input checked="" type="checkbox"/> Non
2. limitation des places de parking: marquage au sol, rubalise, plots bétons	<input type="checkbox"/> Oui	<input checked="" type="checkbox"/> Non
3. Interdire l'accès certains jours (jours de la semaine, marée haute) si oui, préciser quand et pourquoi dans l'annexe à joindre	<input type="checkbox"/> Oui	<input checked="" type="checkbox"/> Non
4. Interdire l'accès durant certains horaires si oui, préciser durant quels horaires et pourquoi dans l'annexe à joindre	<input type="checkbox"/> Oui	<input checked="" type="checkbox"/> Non
5. limitation de l'accès à certaines portions de plage	<input checked="" type="checkbox"/> Oui	<input type="checkbox"/> Non
6. mise en place d'un ASVP municipal dédié	<input type="checkbox"/> Oui	<input checked="" type="checkbox"/> Non
La commune doit joindre , en annexe, une note décrivant précisément l'organisation mise en place.		

Cadre réservé à l'avis du sous-préfet

FAVORABLE


Accès limité au départ
d'activités Kayak et Plongée


Laurent ALATON

Fait à

Le ~~XX~~ mai 2020
12

Le Maire



**Demande d'autorisation d'ouverture des plages du littoral
(faire une demande par plage)**

Nom de la commune	TRÉDREZ-LOCQUÉMEAU	
Nom de la plage	AOD VRAS (Port de Plaisance)	
Type de plage	<input type="checkbox"/> Plage urbaine	<input checked="" type="checkbox"/> Plage non urbaine
Superficie (approximative) de l'emprise	REÇU LE	

Rappels (interdictions réglementaires) :	12 MAI 2020
<ul style="list-style-type: none"> ■ La pratique des sports collectifs est interdite ■ Les rassemblements de plus de 10 personnes sont interdits 	SOUS-PREFECTURE LANNION

Cadre commun

- La consommation d'alcool et de nourriture est interdite
- L'accès à la plage pour les animaux de compagnie est interdit (accès aux abords autorisés cependant)
- La fréquentation nocturne des plages est interdite
- Les activités commerciales sont interdites sur la plage
- Prévention concernant le dérangement d'espèces protégées, en lien avec le Conservatoire du littoral
- Sécurité sanitaire : mise en place d'un dispositif de nature à garantir le respect des mesures de distanciation sociale.
- Information : mise en place de panneaux d'information précisant les règles et mesures de distanciations en vigueur

Activités		
■ La plage est ouverte exclusivement dans le cadre d'une plage dynamique (pas de dépose de serviette)	<input type="checkbox"/> Oui	<input checked="" type="checkbox"/> Non
■ * Elle permet l'accès aux mouillages de navires de plaisance	<input checked="" type="checkbox"/> Oui	<input type="checkbox"/> Non
■ Elle permet la pratique individuelle d'activités nautiques dans la bande des 300 mètres : baignade + loisirs nautiques (surf kite, longe côte, etc.)	<input checked="" type="checkbox"/> Oui	<input type="checkbox"/> Non
■ C'est une zone de pratique des balades équestres	<input type="checkbox"/> Oui	<input checked="" type="checkbox"/> Non
■ C'est une zone de pratique de la pêche à pied de loisirs	<input checked="" type="checkbox"/> Oui	<input type="checkbox"/> Non

Plage de détente

Mesures de gestion de l'espace et de la fréquentation	<input type="checkbox"/> Oui	<input checked="" type="checkbox"/> Non
■ Un outil de régulation de la fréquentation est prévu	<input type="checkbox"/> Oui	<input checked="" type="checkbox"/> Non
1. limitation du temps de parking : utilisation d'horodateur dans les véhicules (disque bleu)	<input type="checkbox"/> Oui	<input checked="" type="checkbox"/> Non
2. limitation des places de parking: marquage au sol, rubalise, plots bétons	<input type="checkbox"/> Oui	<input checked="" type="checkbox"/> Non
3. Interdire l'accès certains jours (jours de la semaine, marée haute) si oui, préciser quand et pourquoi dans l'annexe à joindre	<input type="checkbox"/> Oui	<input checked="" type="checkbox"/> Non
4. Interdire l'accès durant certains horaires si oui, préciser durant quels horaires et pourquoi dans l'annexe à joindre	<input type="checkbox"/> Oui	<input checked="" type="checkbox"/> Non
5. limitation de l'accès à certaines portions de plage	<input type="checkbox"/> Oui	<input checked="" type="checkbox"/> Non
6. mise en place d'un ASVP municipal dédié	<input type="checkbox"/> Oui	<input checked="" type="checkbox"/> Non

La commune doit joindre, en annexe, une note décrivant précisément l'organisation mise en place.

Cadre réservé à l'avis du sous-préfet

FAVORABLE

In: Sous Préfet




Laurent ALATON

Fait à

Le ~~XX~~ mai 2020

12

Le Maire



Demande d'autorisation d'ouverture des plages du littoral (faire une demande par plage)

Nom de la commune	TREDAEZ - LOUQUÉMEAU	
Nom de la plage	KIRIO	
Type de plage	<input type="checkbox"/> Plage urbaine	<input checked="" type="checkbox"/> Plage non urbaine
Superficie (approximative) de l'emprise	un hectare	

REÇU LE
12 MAI 2020
SOUS-PREFECTURE
LANNION

Rappels (interdictions réglementaires) :		
<ul style="list-style-type: none"> ■ La pratique des sports collectifs est interdite ■ Les rassemblements de plus de 10 personnes sont interdits 		
Cadre commun		
<ul style="list-style-type: none"> ■ La consommation d'alcool et de nourriture est interdite ■ L'accès à la plage pour les animaux de compagnie est interdit (accès aux abords autorisés cependant) ■ La fréquentation nocturne des plages est interdite ■ Les activités commerciales sont interdites sur la plage ■ Prévention concernant le dérangement d'espèces protégées, en lien avec le Conservatoire du littoral ■ Sécurité sanitaire : mise en place d'un dispositif de nature à garantir le respect des mesures de distanciation sociale. ■ Information : mise en place de panneaux d'information précisant les règles et mesures de distanciations en vigueur 		
Activités		
<ul style="list-style-type: none"> ■ La plage est ouverte exclusivement dans le cadre d'une plage dynamique (pas de dépose de serviette) 	<input type="checkbox"/> Oui	<input checked="" type="checkbox"/> Non
<ul style="list-style-type: none"> ■ Elle permet l'accès aux mouillages de navires de plaisance 	<input type="checkbox"/> Oui	<input checked="" type="checkbox"/> Non
<ul style="list-style-type: none"> ■ Elle permet la pratique individuelle d'activités nautiques dans la bande des 300 mètres : baignade + loisirs nautiques (surf kite, longe côte, etc.) 	<input checked="" type="checkbox"/> Oui	<input type="checkbox"/> Non
<ul style="list-style-type: none"> ■ C'est une zone de pratique des balades équestres 	<input type="checkbox"/> Oui	<input checked="" type="checkbox"/> Non
<ul style="list-style-type: none"> ■ C'est une zone de pratique de la pêche à pied de loisirs 	<input type="checkbox"/> Oui	<input checked="" type="checkbox"/> Non
Mesures de gestion de l'espace et de la fréquentation	<input type="checkbox"/> Oui	<input checked="" type="checkbox"/> Non
<ul style="list-style-type: none"> ■ Un outil de régulation de la fréquentation est prévu 	<input type="checkbox"/> Oui	<input checked="" type="checkbox"/> Non
<ol style="list-style-type: none"> 1. limitation du temps de parking : utilisation d'horodateur dans les véhicules (disque bleu) 	<input type="checkbox"/> Oui	<input checked="" type="checkbox"/> Non
<ol style="list-style-type: none"> 2. limitation des places de parking: marquage au sol, rubalise, plots bétons 	<input type="checkbox"/> Oui	<input checked="" type="checkbox"/> Non
<ol style="list-style-type: none"> 3. Interdire l'accès certains jours (jours de la semaine, marée haute) si oui, préciser quand et pourquoi dans l'annexe à joindre 	<input type="checkbox"/> Oui	<input checked="" type="checkbox"/> Non
<ol style="list-style-type: none"> 4. Interdire l'accès durant certains horaires si oui, préciser durant quels horaires et pourquoi dans l'annexe à joindre 	<input type="checkbox"/> Oui	<input checked="" type="checkbox"/> Non
<ol style="list-style-type: none"> 5. limitation de l'accès à certaines portions de plage 	<input type="checkbox"/> Oui	<input checked="" type="checkbox"/> Non
<ol style="list-style-type: none"> 6. mise en place d'un ASVP municipal dédié 	<input type="checkbox"/> Oui	<input checked="" type="checkbox"/> Non

La commune **doit joindre**, en annexe, une note décrivant précisément l'organisation mise en place.

déclenche

Cadre réservé à l'avis du sous-préfet

FAVORABLE


Le Sous-Préfet,


Laurent ALATON

Fait à

Le ~~XX~~ mai 2020
12

Le Maire



Demande d'autorisation d'ouverture des plages du littoral (faire une demande par plage)

Nom de la commune	TREVENEUC	
Nom de la plage	Saint-Marc	
Type de plage	<input type="checkbox"/> Plage urbaine	<input checked="" type="checkbox"/> Plage non urbaine
Superficie (approximative) de l'emprise	Estimée à 5 000 m ² à marée basse	

Rappels (interdictions réglementaires) :

- La pratique des sports collectifs est interdite
- Les rassemblements de plus de 10 personnes sont interdits

Cadre commun

- La consommation d'alcool et de nourriture est interdite
- L'accès à la plage pour les animaux de compagnie est interdit (accès aux abords autorisés cependant)
- La fréquentation nocturne des plages est interdite
- Les activités commerciales sont interdites sur la plage
- Prévention concernant le dérangement d'espèces protégées, en lien avec le Conservatoire du littoral
- Sécurité sanitaire : mise en place d'un dispositif de nature à garantir le respect des mesures de distanciation sociale.
- Information : mise en place de panneaux d'information précisant les règles et mesures de distanciations en vigueur

Activités

<input checked="" type="checkbox"/> La plage est ouverte exclusivement dans le cadre d'une plage dynamique (pas de dépose de serviette)	<input checked="" type="checkbox"/> Oui	<input type="checkbox"/> Non
<input checked="" type="checkbox"/> Elle permet l'accès aux mouillages de navires de plaisance	<input checked="" type="checkbox"/> Oui	<input type="checkbox"/> Non
<input checked="" type="checkbox"/> Elle permet la pratique individuelle d'activités nautiques dans la bande des 300 mètres : baignade + loisirs nautiques (surf kite, longe côte, etc.)	<input checked="" type="checkbox"/> Oui	<input type="checkbox"/> Non
<input checked="" type="checkbox"/> C'est une zone de pratique des balades équestres	<input type="checkbox"/> Oui	<input checked="" type="checkbox"/> Non
<input checked="" type="checkbox"/> C'est une zone de pratique de la pêche à pied de loisirs	<input type="checkbox"/> Oui	<input checked="" type="checkbox"/> Non

Mesures de gestion de l'espace et de la fréquentation

<input checked="" type="checkbox"/> Un outil de régulation de la fréquentation est prévu	<input checked="" type="checkbox"/> Oui	<input type="checkbox"/> Non
1. limitation du temps de parking : utilisation d'horodateur dans les véhicules (disque bleu)	<input type="checkbox"/> Oui	<input checked="" type="checkbox"/> Non
2. limitation des places de parking : marquage au sol, rubalise, plots bétons	<input type="checkbox"/> Oui	<input checked="" type="checkbox"/> Non
3. Interdire l'accès certains jours (jours de la semaine, marée haute) si oui, préciser quand et pourquoi dans l'annexe à joindre	<input checked="" type="checkbox"/> Oui	<input type="checkbox"/> Non
4. Interdire l'accès durant certains horaires si oui, préciser durant quels horaires et pourquoi dans l'annexe à joindre	<input type="checkbox"/> Oui	<input checked="" type="checkbox"/> Non
5. limitation de l'accès à certaines portions de plage	<input type="checkbox"/> Oui	<input checked="" type="checkbox"/> Non
6. mise en place d'un ASVP municipal dédié	<input type="checkbox"/> Oui	<input checked="" type="checkbox"/> Non

La commune doit joindre, en annexe, une note décrivant précisément l'organisation mise en place.

Cadre réservé à l'avis du sous-préfet

Avis favorable


Fait à TREVENEUC, le 12 mai 2020

Le Maire,
Marcel SERANDOUR.





**Demande d'autorisation d'ouverture des plages du littoral
(faire une demande par plage)**

Nom de la commune	TREVENEUC	
Nom de la plage	Port-Goret	
Type de plage	<input type="checkbox"/> Plage urbaine	<input checked="" type="checkbox"/> Plage non urbaine
Superficie (approximative) de l'emprise	Estimée à 10 000 m ² à marée basse	

Rappels (interdictions réglementaires) :

- La pratique des sports collectifs est interdite
- Les rassemblements de plus de 10 personnes sont interdits

Cadre commun

- La consommation d'alcool et de nourriture est interdite
- L'accès à la plage pour les animaux de compagnie est interdit (accès aux abords autorisés cependant)
- La fréquentation nocturne des plages est interdite
- Les activités commerciales sont interdites sur la plage
- Prévention concernant le dérangement d'espèces protégées, en lien avec le Conservatoire du littoral
- Sécurité sanitaire : mise en place d'un dispositif de nature à garantir le respect des mesures de distanciation sociale.
- Information : mise en place de panneaux d'information précisant les règles et mesures de distanciations en vigueur

Activités

- | | | |
|--|---|---|
| ■ La plage est ouverte exclusivement dans le cadre d'une plage dynamique (pas de dépose de serviette) | <input checked="" type="checkbox"/> Oui | <input type="checkbox"/> Non |
| ■ Elle permet l'accès aux mouillages de navires de plaisance | <input type="checkbox"/> Oui | <input checked="" type="checkbox"/> Non |
| ■ Elle permet la pratique individuelle d'activités nautiques dans la bande des 300 mètres : baignade + loisirs nautiques (surf kite, longe côte, etc.) | <input checked="" type="checkbox"/> Oui | <input type="checkbox"/> Non |
| ■ C'est une zone de pratique des balades équestres | <input type="checkbox"/> Oui | <input checked="" type="checkbox"/> Non |
| ■ C'est une zone de pratique de la pêche à pied de loisirs | <input type="checkbox"/> Oui | <input checked="" type="checkbox"/> Non |

Mesures de gestion de l'espace et de la fréquentation

- | | | |
|--|---|---|
| ■ Un outil de régulation de la fréquentation est prévu | <input checked="" type="checkbox"/> Oui | <input type="checkbox"/> Non |
| 1. limitation du temps de parking : utilisation d'horodateur dans les véhicules (disque bleu) | <input type="checkbox"/> Oui | <input checked="" type="checkbox"/> Non |
| 2. limitation des places de parking: marquage au sol, rubalise, plots bétons | <input checked="" type="checkbox"/> Oui | <input type="checkbox"/> Non |
| 3. Interdire l'accès certains jours (jours de la semaine, marée haute)
si oui, préciser quand et pourquoi dans l'annexe à joindre | <input checked="" type="checkbox"/> Oui | <input type="checkbox"/> Non |
| 4. Interdire l'accès durant certains horaires
si oui, préciser durant quels horaires et pourquoi dans l'annexe à joindre | <input type="checkbox"/> Oui | <input checked="" type="checkbox"/> Non |
| 5. limitation de l'accès à certaines portions de plage | <input type="checkbox"/> Oui | <input checked="" type="checkbox"/> Non |
| 6. mise en place d'un ASVP municipal dédié | <input type="checkbox"/> Oui | <input checked="" type="checkbox"/> Non |

La commune doit joindre, en annexe, une note décrivant précisément l'organisation mise en place.

Cadre réservé à l'avis du sous-préfet

Avis favorable



Fait à TREVENEUC, le 12 mai 2020

Le Maire,
Marcel SERANDOUR.



Demande d'autorisation d'ouverture des plages du littoral (faire une demande par plage)

Nom de la commune	BINIC – ETABLES-SUR-MER	
Nom de la plage	La Banche	
Type de plage	<input checked="" type="checkbox"/> Plage urbaine	<input type="checkbox"/> Plage non urbaine
Superficie (approximative) de l'emprise		

Rappels (interdictions réglementaires) :														
<ul style="list-style-type: none"> ■ La pratique des sports collectifs est interdite ■ Les rassemblements de plus de 10 personnes sont interdits 														
Cadre commun														
<ul style="list-style-type: none"> ■ La consommation d'alcool et de nourriture est interdite ■ L'accès à la plage pour les animaux de compagnie est interdit (accès aux abords autorisés cependant) ■ La fréquentation nocturne des plages est interdite ■ Les activités commerciales sont interdites sur la plage ■ Prévention concernant le dérangement d'espèces protégées, en lien avec le Conservatoire du littoral ■ Sécurité sanitaire : mise en place d'un dispositif de nature à garantir le respect des mesures de distanciation sociale. ■ Information : mise en place de panneaux d'information précisant les règles et mesures de distanciations en vigueur 														
Activités														
<ul style="list-style-type: none"> ■ La plage est ouverte exclusivement dans le cadre d'une plage dynamique (pas de dépose de serviette) 	<input checked="" type="checkbox"/> Oui	<input type="checkbox"/> Non												
<ul style="list-style-type: none"> ■ Elle permet l'accès aux mouillages de navires de plaisance 	<input type="checkbox"/> Oui	<input checked="" type="checkbox"/> Non												
<ul style="list-style-type: none"> ■ Elle permet la pratique individuelle d'activités nautiques dans la bande des 300 mètres : baignade + loisirs nautiques (surf kite, longe côte, etc.) 	<input checked="" type="checkbox"/> Oui	<input type="checkbox"/> Non												
<ul style="list-style-type: none"> ■ C'est une zone de pratique des balades équestres 	<input checked="" type="checkbox"/> Oui	<input type="checkbox"/> Non												
<ul style="list-style-type: none"> ■ C'est une zone de pratique de la pêche à pied de loisirs 	<input checked="" type="checkbox"/> Oui	<input type="checkbox"/> Non												
Mesures de gestion de l'espace et de la fréquentation	<input checked="" type="checkbox"/> Oui	<input type="checkbox"/> Non												
<ul style="list-style-type: none"> ■ Un outil de régulation de la fréquentation est prévu <ol style="list-style-type: none"> 1. limitation du temps de parking : utilisation d'horodateur dans les véhicules (disque bleu) <table style="width: 100%; border: none;"> <tr> <td style="width: 60%;"><input type="checkbox"/> Oui</td> <td style="width: 20%;"><input checked="" type="checkbox"/> Non</td> </tr> </table> 2. limitation des places de parking: marquage au sol, rubalise, plots bétons <table style="width: 100%; border: none;"> <tr> <td style="width: 60%;"><input checked="" type="checkbox"/> Oui</td> <td style="width: 20%;"><input type="checkbox"/> Non</td> </tr> </table> 3. Interdire l'accès certains jours (jours de la semaine, marée haute) si oui, préciser quand et pourquoi dans l'annexe à joindre <table style="width: 100%; border: none;"> <tr> <td style="width: 60%;"><input type="checkbox"/> Oui</td> <td style="width: 20%;"><input checked="" type="checkbox"/> Non</td> </tr> </table> 4. Interdire l'accès durant certains horaires si oui, préciser durant quels horaires et pourquoi dans l'annexe à joindre 07h – 20 h <table style="width: 100%; border: none;"> <tr> <td style="width: 60%;"><input checked="" type="checkbox"/> Oui</td> <td style="width: 20%;"><input type="checkbox"/> Non</td> </tr> </table> 5. limitation de l'accès à certaines portions de plage <table style="width: 100%; border: none;"> <tr> <td style="width: 60%;"><input type="checkbox"/> Oui</td> <td style="width: 20%;"><input checked="" type="checkbox"/> Non</td> </tr> </table> 6. mise en place d'un ASVP municipal dédié patrouille de la police municipale <table style="width: 100%; border: none;"> <tr> <td style="width: 60%;"><input checked="" type="checkbox"/> Oui</td> <td style="width: 20%;"><input type="checkbox"/> Non</td> </tr> </table> 	<input type="checkbox"/> Oui	<input checked="" type="checkbox"/> Non	<input checked="" type="checkbox"/> Oui	<input type="checkbox"/> Non	<input type="checkbox"/> Oui	<input checked="" type="checkbox"/> Non	<input checked="" type="checkbox"/> Oui	<input type="checkbox"/> Non	<input type="checkbox"/> Oui	<input checked="" type="checkbox"/> Non	<input checked="" type="checkbox"/> Oui	<input type="checkbox"/> Non		
<input type="checkbox"/> Oui	<input checked="" type="checkbox"/> Non													
<input checked="" type="checkbox"/> Oui	<input type="checkbox"/> Non													
<input type="checkbox"/> Oui	<input checked="" type="checkbox"/> Non													
<input checked="" type="checkbox"/> Oui	<input type="checkbox"/> Non													
<input type="checkbox"/> Oui	<input checked="" type="checkbox"/> Non													
<input checked="" type="checkbox"/> Oui	<input type="checkbox"/> Non													
La commune doit joindre, en annexe, une note décrivant précisément l'organisation mise en place.														

Le Maire,

Cadre réservé à l'avis du sous-préfet


Azi Faouzi



Fait à Binic – Etables-sur-Mer

Le 12 mai 2020

Le Maire



Demande d'autorisation d'ouverture des plages du littoral (faire une demande par plage)

Nom de la commune	BINIC – ETABLES-SUR-MER	
Nom de la plage	Avant-Port	
Type de plage	<input checked="" type="checkbox"/> Plage urbaine	<input type="checkbox"/> Plage non urbaine
Superficie (approximative) de l'emprise		

Rappels (interdictions réglementaires) :																				
<ul style="list-style-type: none"> ■ La pratique des sports collectifs est interdite ■ Les rassemblements de plus de 10 personnes sont interdits 																				
Cadre commun																				
<ul style="list-style-type: none"> ■ La consommation d'alcool et de nourriture est interdite ■ L'accès à la plage pour les animaux de compagnie est interdit (accès aux abords autorisés cependant) ■ La fréquentation nocturne des plages est interdite ■ Les activités commerciales sont interdites sur la plage ■ Prévention concernant le dérangement d'espèces protégées, en lien avec le Conservatoire du littoral ■ Sécurité sanitaire : mise en place d'un dispositif de nature à garantir le respect des mesures de distanciation sociale. ■ Information : mise en place de panneaux d'information précisant les règles et mesures de distanciations en vigueur 																				
Activités																				
<ul style="list-style-type: none"> ■ La plage est ouverte exclusivement dans le cadre d'une plage dynamique (pas de dépose de serviette) 	<input checked="" type="checkbox"/> Oui	<input type="checkbox"/> Non																		
<ul style="list-style-type: none"> ■ Elle permet l'accès aux mouillages de navires de plaisance 	<input type="checkbox"/> Oui	<input checked="" type="checkbox"/> Non																		
<ul style="list-style-type: none"> ■ Elle permet la pratique individuelle d'activités nautiques dans la bande des 300 mètres : baignade + loisirs nautiques (surf kite, longe côte, etc.) 	<input checked="" type="checkbox"/> Oui	<input type="checkbox"/> Non																		
<ul style="list-style-type: none"> ■ C'est une zone de pratique des balades équestres 	<input checked="" type="checkbox"/> Oui	<input type="checkbox"/> Non																		
<ul style="list-style-type: none"> ■ C'est une zone de pratique de la pêche à pied de loisirs 	<input checked="" type="checkbox"/> Oui	<input type="checkbox"/> Non																		
Mesures de gestion de l'espace et de la fréquentation	<input checked="" type="checkbox"/> Oui	<input type="checkbox"/> Non																		
<ul style="list-style-type: none"> ■ Un outil de régulation de la fréquentation est prévu <ol style="list-style-type: none"> 1. limitation du temps de parking : utilisation d'horodateur dans les véhicules (disque bleu) <table style="width: 100%; border: none;"> <tr> <td style="width: 60%;"></td> <td style="width: 20%;"><input type="checkbox"/> Oui</td> <td style="width: 20%;"><input checked="" type="checkbox"/> Non</td> </tr> </table> 2. limitation des places de parking: marquage au sol, rubalise, plots bétons <table style="width: 100%; border: none;"> <tr> <td style="width: 60%;"></td> <td style="width: 20%;"><input checked="" type="checkbox"/> Oui</td> <td style="width: 20%;"><input type="checkbox"/> Non</td> </tr> </table> 3. Interdire l'accès certains jours (jours de la semaine, marée haute) si oui, préciser quand et pourquoi dans l'annexe à joindre <table style="width: 100%; border: none;"> <tr> <td style="width: 60%;"></td> <td style="width: 20%;"><input type="checkbox"/> Oui</td> <td style="width: 20%;"><input checked="" type="checkbox"/> Non</td> </tr> </table> 4. Interdire l'accès durant certains horaires si oui, préciser durant quels horaires et pourquoi dans l'annexe à joindre 07 h – 20 h <table style="width: 100%; border: none;"> <tr> <td style="width: 60%;"></td> <td style="width: 20%;"><input checked="" type="checkbox"/> Oui</td> <td style="width: 20%;"><input type="checkbox"/> Non</td> </tr> </table> 5. limitation de l'accès à certaines portions de plage <table style="width: 100%; border: none;"> <tr> <td style="width: 60%;"></td> <td style="width: 20%;"><input type="checkbox"/> Oui</td> <td style="width: 20%;"><input checked="" type="checkbox"/> Non</td> </tr> </table> 6. mise en place d'un ASVP municipal dédié patrouille de la police municipale <table style="width: 100%; border: none;"> <tr> <td style="width: 60%;"></td> <td style="width: 20%;"><input checked="" type="checkbox"/> Oui</td> <td style="width: 20%;"><input type="checkbox"/> Non</td> </tr> </table> 		<input type="checkbox"/> Oui	<input checked="" type="checkbox"/> Non		<input checked="" type="checkbox"/> Oui	<input type="checkbox"/> Non		<input type="checkbox"/> Oui	<input checked="" type="checkbox"/> Non		<input checked="" type="checkbox"/> Oui	<input type="checkbox"/> Non		<input type="checkbox"/> Oui	<input checked="" type="checkbox"/> Non		<input checked="" type="checkbox"/> Oui	<input type="checkbox"/> Non		
	<input type="checkbox"/> Oui	<input checked="" type="checkbox"/> Non																		
	<input checked="" type="checkbox"/> Oui	<input type="checkbox"/> Non																		
	<input type="checkbox"/> Oui	<input checked="" type="checkbox"/> Non																		
	<input checked="" type="checkbox"/> Oui	<input type="checkbox"/> Non																		
	<input type="checkbox"/> Oui	<input checked="" type="checkbox"/> Non																		
	<input checked="" type="checkbox"/> Oui	<input type="checkbox"/> Non																		
La commune doit joindre , en annexe, une note décrivant précisément l'organisation mise en place.																				


de Nevin,

Cadre réservé à l'avis du sous-préfet

Fait à Binic-Etables-sur-Mer

Le 12 mai 2020

Le Maire



**Demande d'autorisation d'ouverture des plages du littoral
(faire une demande par plage)**

Nom de la commune	BINIC – ETABLES-SUR-MER	
Nom de la plage	Corps de Garde	
Type de plage	<input type="checkbox"/> Plage urbaine	<input checked="" type="checkbox"/> Plage non urbaine
Superficie (approximative) de l'emprise		

Rappels (interdictions réglementaires) :																		
<ul style="list-style-type: none"> ■ La pratique des sports collectifs est interdite ■ Les rassemblements de plus de 10 personnes sont interdits 																		
Cadre commun																		
<ul style="list-style-type: none"> ■ La consommation d'alcool et de nourriture est interdite ■ L'accès à la plage pour les animaux de compagnie est interdit (accès aux abords autorisés cependant) ■ La fréquentation nocturne des plages est interdite ■ Les activités commerciales sont interdites sur la plage ■ Prévention concernant le dérangement d'espèces protégées, en lien avec le Conservatoire du littoral ■ Sécurité sanitaire : mise en place d'un dispositif de nature à garantir le respect des mesures de distanciation sociale. ■ Information : mise en place de panneaux d'information précisant les règles et mesures de distanciations en vigueur 																		
Activités																		
<ul style="list-style-type: none"> ■ La plage est ouverte exclusivement dans le cadre d'une plage dynamique (pas de dépose de serviette) 	<input checked="" type="checkbox"/> Oui	<input type="checkbox"/> Non																
<ul style="list-style-type: none"> ■ Elle permet l'accès aux mouillages de navires de plaisance 	<input type="checkbox"/> Oui	<input checked="" type="checkbox"/> Non																
<ul style="list-style-type: none"> ■ Elle permet la pratique individuelle d'activités nautiques dans la bande des 300 mètres : baignade + loisirs nautiques (surf kite, longe côte, etc.) 	<input checked="" type="checkbox"/> Oui	<input type="checkbox"/> Non																
<ul style="list-style-type: none"> ■ C'est une zone de pratique des balades équestres 	<input checked="" type="checkbox"/> Oui	<input type="checkbox"/> Non																
<ul style="list-style-type: none"> ■ C'est une zone de pratique de la pêche à pied de loisirs 	<input checked="" type="checkbox"/> Oui	<input type="checkbox"/> Non																
Mesures de gestion de l'espace et de la fréquentation	<input checked="" type="checkbox"/> Oui	<input type="checkbox"/> Non																
<ul style="list-style-type: none"> ■ Un outil de régulation de la fréquentation est prévu <ol style="list-style-type: none"> 1. limitation du temps de parking : utilisation d'horodateur dans les véhicules (disque bleu) <table border="0" style="width: 100%;"> <tr> <td style="width: 60%;"><input type="checkbox"/> Oui</td> <td style="width: 20%;"><input checked="" type="checkbox"/> Non</td> </tr> </table> 2. limitation des places de parking: marquage au sol, rubalise, plots bétons <table border="0" style="width: 100%;"> <tr> <td style="width: 60%;"><input checked="" type="checkbox"/> Oui</td> <td style="width: 20%;"><input type="checkbox"/> Non</td> </tr> </table> 3. Interdire l'accès certains jours (jours de la semaine, marée haute) <table border="0" style="width: 100%;"> <tr> <td style="width: 60%;"><input type="checkbox"/> Oui</td> <td style="width: 20%;"><input checked="" type="checkbox"/> Non</td> </tr> <tr> <td colspan="2">si oui, préciser quand et pourquoi dans l'annexe à joindre</td> </tr> </table> 4. Interdire l'accès durant certains horaires <table border="0" style="width: 100%;"> <tr> <td style="width: 60%;"><input checked="" type="checkbox"/> Oui</td> <td style="width: 20%;"><input type="checkbox"/> Non</td> </tr> <tr> <td colspan="2">si oui, préciser durant quels horaires et pourquoi dans l'annexe à joindre 07 h – 20 h</td> </tr> </table> 5. limitation de l'accès à certaines portions de plage <table border="0" style="width: 100%;"> <tr> <td style="width: 60%;"><input type="checkbox"/> Oui</td> <td style="width: 20%;"><input checked="" type="checkbox"/> Non</td> </tr> </table> 6. mise en place d'un ASVP municipal dédié patrouille de la police municipale <table border="0" style="width: 100%;"> <tr> <td style="width: 60%;"><input checked="" type="checkbox"/> Oui</td> <td style="width: 20%;"><input type="checkbox"/> Non</td> </tr> </table> 	<input type="checkbox"/> Oui	<input checked="" type="checkbox"/> Non	<input checked="" type="checkbox"/> Oui	<input type="checkbox"/> Non	<input type="checkbox"/> Oui	<input checked="" type="checkbox"/> Non	si oui, préciser quand et pourquoi dans l'annexe à joindre		<input checked="" type="checkbox"/> Oui	<input type="checkbox"/> Non	si oui, préciser durant quels horaires et pourquoi dans l'annexe à joindre 07 h – 20 h		<input type="checkbox"/> Oui	<input checked="" type="checkbox"/> Non	<input checked="" type="checkbox"/> Oui	<input type="checkbox"/> Non		
<input type="checkbox"/> Oui	<input checked="" type="checkbox"/> Non																	
<input checked="" type="checkbox"/> Oui	<input type="checkbox"/> Non																	
<input type="checkbox"/> Oui	<input checked="" type="checkbox"/> Non																	
si oui, préciser quand et pourquoi dans l'annexe à joindre																		
<input checked="" type="checkbox"/> Oui	<input type="checkbox"/> Non																	
si oui, préciser durant quels horaires et pourquoi dans l'annexe à joindre 07 h – 20 h																		
<input type="checkbox"/> Oui	<input checked="" type="checkbox"/> Non																	
<input checked="" type="checkbox"/> Oui	<input type="checkbox"/> Non																	
La commune doit joindre , en annexe, une note décrivant précisément l'organisation mise en place.																		

Le Maire,


Cadre réservé à l'avis du sous-préfet

Avis favorable


Fait à Binic-Etables-sur-Mer

Le 12 mai 2020

Le Maire



Demande d'autorisation d'ouverture des plages du littoral (faire une demande par plage)

Nom de la commune	BINIC – ETABLES-SUR-MER	
Nom de la plage	Les Godelins	
Type de plage	<input checked="" type="checkbox"/> Plage urbaine	<input type="checkbox"/> Plage non urbaine
Superficie (approximative) de l'emprise		

Rappels (interdictions réglementaires) :																				
<ul style="list-style-type: none"> ■ La pratique des sports collectifs est interdite ■ Les rassemblements de plus de 10 personnes sont interdits 																				
Cadre commun																				
<ul style="list-style-type: none"> ■ La consommation d'alcool et de nourriture est interdite ■ L'accès à la plage pour les animaux de compagnie est interdit (accès aux abords autorisés cependant) ■ La fréquentation nocturne des plages est interdite ■ Les activités commerciales sont interdites sur la plage ■ Prévention concernant le dérangement d'espèces protégées, en lien avec le Conservatoire du littoral ■ Sécurité sanitaire : mise en place d'un dispositif de nature à garantir le respect des mesures de distanciation sociale. ■ Information : mise en place de panneaux d'information précisant les règles et mesures de distanciations en vigueur 																				
Activités																				
<ul style="list-style-type: none"> ■ La plage est ouverte exclusivement dans le cadre d'une plage dynamique (pas de dépose de serviette) 	<input checked="" type="checkbox"/> Oui	<input type="checkbox"/> Non																		
<ul style="list-style-type: none"> ■ Elle permet l'accès aux mouillages de navires de plaisance 	<input type="checkbox"/> Oui	<input checked="" type="checkbox"/> Non																		
<ul style="list-style-type: none"> ■ Elle permet la pratique individuelle d'activités nautiques dans la bande des 300 mètres : baignade + loisirs nautiques (surf kite, longe côte, etc.) 	<input checked="" type="checkbox"/> Oui	<input type="checkbox"/> Non																		
<ul style="list-style-type: none"> ■ C'est une zone de pratique des balades équestres 	<input checked="" type="checkbox"/> Oui	<input type="checkbox"/> Non																		
<ul style="list-style-type: none"> ■ C'est une zone de pratique de la pêche à pied de loisirs 	<input checked="" type="checkbox"/> Oui	<input type="checkbox"/> Non																		
Mesures de gestion de l'espace et de la fréquentation	<input checked="" type="checkbox"/> Oui	<input type="checkbox"/> Non																		
<ul style="list-style-type: none"> ■ Un outil de régulation de la fréquentation est prévu <ol style="list-style-type: none"> 1. limitation du temps de parking : utilisation d'horodateur dans les véhicules (disque bleu) <table style="width: 100%; border: none;"> <tr> <td style="width: 60%;"></td> <td style="width: 20%;"><input type="checkbox"/> Oui</td> <td style="width: 20%;"><input checked="" type="checkbox"/> Non</td> </tr> </table> 2. limitation des places de parking: marquage au sol, rubalise, plots bétons <table style="width: 100%; border: none;"> <tr> <td style="width: 60%;"></td> <td style="width: 20%;"><input checked="" type="checkbox"/> Oui</td> <td style="width: 20%;"><input type="checkbox"/> Non</td> </tr> </table> 3. Interdire l'accès certains jours (jours de la semaine, marée haute) <table style="width: 100%; border: none;"> <tr> <td style="width: 60%;"></td> <td style="width: 20%;"><input type="checkbox"/> Oui</td> <td style="width: 20%;"><input checked="" type="checkbox"/> Non</td> </tr> </table> si oui, préciser quand et pourquoi dans l'annexe à joindre 4. Interdire l'accès durant certains horaires <table style="width: 100%; border: none;"> <tr> <td style="width: 60%;"></td> <td style="width: 20%;"><input checked="" type="checkbox"/> Oui</td> <td style="width: 20%;"><input type="checkbox"/> Non</td> </tr> </table> si oui, préciser durant quels horaires et pourquoi dans l'annexe à joindre 07 h – 20 h 5. limitation de l'accès à certaines portions de plage <table style="width: 100%; border: none;"> <tr> <td style="width: 60%;"></td> <td style="width: 20%;"><input type="checkbox"/> Oui</td> <td style="width: 20%;"><input checked="" type="checkbox"/> Non</td> </tr> </table> 6. mise en place d'un ASVP municipal dédié patrouille de la police municipale <table style="width: 100%; border: none;"> <tr> <td style="width: 60%;"></td> <td style="width: 20%;"><input checked="" type="checkbox"/> Oui</td> <td style="width: 20%;"><input type="checkbox"/> Non</td> </tr> </table> 		<input type="checkbox"/> Oui	<input checked="" type="checkbox"/> Non		<input checked="" type="checkbox"/> Oui	<input type="checkbox"/> Non		<input type="checkbox"/> Oui	<input checked="" type="checkbox"/> Non		<input checked="" type="checkbox"/> Oui	<input type="checkbox"/> Non		<input type="checkbox"/> Oui	<input checked="" type="checkbox"/> Non		<input checked="" type="checkbox"/> Oui	<input type="checkbox"/> Non		
	<input type="checkbox"/> Oui	<input checked="" type="checkbox"/> Non																		
	<input checked="" type="checkbox"/> Oui	<input type="checkbox"/> Non																		
	<input type="checkbox"/> Oui	<input checked="" type="checkbox"/> Non																		
	<input checked="" type="checkbox"/> Oui	<input type="checkbox"/> Non																		
	<input type="checkbox"/> Oui	<input checked="" type="checkbox"/> Non																		
	<input checked="" type="checkbox"/> Oui	<input type="checkbox"/> Non																		
La commune doit joindre , en annexe, une note décrivant précisément l'organisation mise en place.																				

Le Maire,

Cadre réservé à l'avis du sous-préfet

Fait à Binic-Etables-sur-Mer

Le 12 mai 2020

Le Maire



Demande d'autorisation d'ouverture des plages du littoral (faire une demande par plage)

Nom de la commune	BINIC – ETABLES-SUR-MER	
Nom de la plage	Du Moulin	
Type de plage	<input checked="" type="checkbox"/> Plage urbaine	<input type="checkbox"/> Plage non urbaine
Superficie (approximative) de l'emprise		

Rappels (interdictions réglementaires) :		
<ul style="list-style-type: none"> ■ La pratique des sports collectifs est interdite ■ Les rassemblements de plus de 10 personnes sont interdits 		
Cadre commun		
<ul style="list-style-type: none"> ■ La consommation d'alcool et de nourriture est interdite ■ L'accès à la plage pour les animaux de compagnie est interdit (accès aux abords autorisés cependant) ■ La fréquentation nocturne des plages est interdite ■ Les activités commerciales sont interdites sur la plage ■ Prévention concernant le dérangement d'espèces protégées, en lien avec le Conservatoire du littoral ■ Sécurité sanitaire : mise en place d'un dispositif de nature à garantir le respect des mesures de distanciation sociale. ■ Information : mise en place de panneaux d'information précisant les règles et mesures de distanciations en vigueur 		
Activités		
<ul style="list-style-type: none"> ■ La plage est ouverte exclusivement dans le cadre d'une plage dynamique (pas de dépose de serviette) 	<input checked="" type="checkbox"/> Oui	<input type="checkbox"/> Non
<ul style="list-style-type: none"> ■ Elle permet l'accès aux mouillages de navires de plaisance 	<input type="checkbox"/> Oui	<input checked="" type="checkbox"/> Non
<ul style="list-style-type: none"> ■ Elle permet la pratique individuelle d'activités nautiques dans la bande des 300 mètres : baignade + loisirs nautiques (surf kite, longe côte, etc.) 	<input checked="" type="checkbox"/> Oui	<input type="checkbox"/> Non
<ul style="list-style-type: none"> ■ C'est une zone de pratique des balades équestres 	<input checked="" type="checkbox"/> Oui	<input type="checkbox"/> Non
<ul style="list-style-type: none"> ■ C'est une zone de pratique de la pêche à pied de loisirs 	<input checked="" type="checkbox"/> Oui	<input type="checkbox"/> Non
Mesures de gestion de l'espace et de la fréquentation	<input checked="" type="checkbox"/> Oui	<input type="checkbox"/> Non
<ul style="list-style-type: none"> ■ Un outil de régulation de la fréquentation est prévu 	<input checked="" type="checkbox"/> Oui	<input type="checkbox"/> Non
<ol style="list-style-type: none"> 1. limitation du temps de parking : utilisation d'horodateur dans les véhicules (disque bleu) 	<input type="checkbox"/> Oui	<input checked="" type="checkbox"/> Non
<ol style="list-style-type: none"> 2. limitation des places de parking: marquage au sol, rubalise, plots bétons 	<input checked="" type="checkbox"/> Oui	<input type="checkbox"/> Non
<ol style="list-style-type: none"> 3. Interdire l'accès certains jours (jours de la semaine, marée haute) si oui, préciser quand et pourquoi dans l'annexe à joindre 	<input type="checkbox"/> Oui	<input checked="" type="checkbox"/> Non
<ol style="list-style-type: none"> 4. Interdire l'accès durant certains horaires si oui, préciser durant quels horaires et pourquoi dans l'annexe à joindre 07 h – 20 h 	<input checked="" type="checkbox"/> Oui	<input type="checkbox"/> Non
<ol style="list-style-type: none"> 5. limitation de l'accès à certaines portions de plage 	<input type="checkbox"/> Oui	<input checked="" type="checkbox"/> Non
<ol style="list-style-type: none"> 6. mise en place d'un ASVP municipal dédié patrouille de la police municipale 	<input checked="" type="checkbox"/> Oui	<input type="checkbox"/> Non
La commune doit joindre , en annexe, une note décrivant précisément l'organisation mise en place.		

Le Maire,

Cadre réservé à l'avis du sous-préfet

Avis favorable


Fait à Binic-Etables-sur-Mer

Le 12 mai 2020

Le Maire



**Demande d'autorisation d'ouverture des plages du littoral
(faire une demande par plage)**

Nom de la commune	Commune de Saint Michel en Grève	
Nom de la plage	Baie de Saint Michel en Grève : la Lieue de grève	
Type de plage	<input checked="" type="checkbox"/> Plage urbaine	<input checked="" type="checkbox"/> Plage non urbaine
Superficie (approximative) de l'emprise	2 km ²	

REÇU LE
12 MAI 2020
SOUS-PREFECTURE
LANNION

Rappels (interdictions réglementaires) :

- La pratique des sports collectifs est interdite
- Les rassemblements de plus de 10 personnes sont interdits

Cadre commun

- La consommation d'alcool et de nourriture est interdite
- L'accès à la plage pour les animaux de compagnie est interdit (accès aux abords autorisés cependant)
- La fréquentation nocturne des plages est interdite
- Les activités commerciales sont interdites sur la plage
- Prévention concernant le dérangement d'espèces protégées, en lien avec le Conservatoire du littoral
- Sécurité sanitaire : mise en place d'un dispositif de nature à garantir le respect des mesures de distanciation sociale.
- Information : mise en place de panneaux d'information précisant les règles et mesures de distanciations en vigueur

Activités	<input type="checkbox"/> Oui	<input type="checkbox"/> Non
■ La plage est ouverte exclusivement dans le cadre d'une plage dynamique (pas de dépose de serviette)	<input checked="" type="checkbox"/> Oui	<input type="checkbox"/> Non
■ Elle permet l'accès aux mouillages de navires de plaisance	<input type="checkbox"/> Oui	<input checked="" type="checkbox"/> Non
■ Elle permet la pratique individuelle d'activités nautiques dans la bande des 300 mètres : baignade + loisirs nautiques (surf kite, longe côte, etc.)	<input checked="" type="checkbox"/> Oui	<input type="checkbox"/> Non
■ C'est une zone de pratique des balades équestres	<input checked="" type="checkbox"/> Oui	<input type="checkbox"/> Non
■ C'est une zone de pratique de la pêche à pied de loisirs	<input type="checkbox"/> Oui	<input checked="" type="checkbox"/> Non
Mesures de gestion de l'espace et de la fréquentation	<input type="checkbox"/> Oui	<input type="checkbox"/> Non
■ Un outil de régulation de la fréquentation est prévu	<input type="checkbox"/> Oui	<input type="checkbox"/> Non
1. limitation du temps de parking : utilisation d'horodateur dans les véhicules (disque bleu)	<input type="checkbox"/> Oui	<input checked="" type="checkbox"/> Non
2. limitation des places de parking: marquage au sol, rubalise, plots bétons	<input type="checkbox"/> Oui	<input checked="" type="checkbox"/> Non
3. Interdire l'accès certains jours (jours de la semaine, marée haute) si oui, préciser quand et pourquoi dans l'annexe à joindre	<input type="checkbox"/> Oui	<input checked="" type="checkbox"/> Non
4. Interdire l'accès durant certains horaires si oui, préciser durant quels horaires et pourquoi dans l'annexe à joindre	<input type="checkbox"/> Oui	<input checked="" type="checkbox"/> Non
5. limitation de l'accès à certaines portions de plage	<input type="checkbox"/> Oui	<input checked="" type="checkbox"/> Non
6. mise en place d'un ASVP municipal dédié	<input type="checkbox"/> Oui	<input checked="" type="checkbox"/> Non

La commune **doit joindre**, en annexe, une note décrivant précisément l'organisation mise en place.

Cadre réservé à l'avis du sous-préfet

FAVORABLE

Demande concourant avec les 4
communes de la lieu de grève
(Tredez + St Michel + Trédudec + Platan)

Plage très longue et très profonde.

Le Sous-Préfet,



Laurent ALATON


Fait à

Le 12 mai 2020

Le Maire

St-Michel-en-Grève

Jacques PREMEL
adjoint au Maire



Demande d'autorisation d'ouverture des plages du littoral

Nom de la commune	ILE DE BRÉHAT	
Nom de la plage	Ensemble des grèves de la commune	
Type de plage	<input type="checkbox"/> Plage urbaine	<input checked="" type="checkbox"/> Grèves non urbaines
Superficie (approximative) de l'emprise	La commune est un archipel constitué d'une multitude de grèves permettant l'accès au littoral	

Rappels (interdictions réglementaires) :		
<ul style="list-style-type: none"> ■ La pratique des sports collectifs est interdite ■ Les rassemblements de plus de 10 personnes sont interdits 		
Cadre commun		
<ul style="list-style-type: none"> ■ La consommation d'alcool et de nourriture est interdite ■ L'accès à la plage pour les animaux de compagnie est interdit (accès aux abords autorisés cependant) ■ La fréquentation nocturne des plages est interdite ■ Les activités commerciales sont interdites sur la plage ■ Prévention concernant le dérangement d'espèces protégées, en lien avec le Conservatoire du littoral ■ Sécurité sanitaire : mise en place d'un dispositif de nature à garantir le respect des mesures de distanciation sociale. ■ Information : mise en place de panneaux d'information précisant les règles et mesures de distanciations en vigueur 		
Activités		
■ La plage est ouverte exclusivement dans le cadre d'une plage dynamique (pas de dépose de serviette)	<input type="checkbox"/> Oui	<input checked="" type="checkbox"/> Non
■ Elle permet l'accès aux mouillages de navires de plaisance	<input checked="" type="checkbox"/> Oui	<input type="checkbox"/> Non
■ Elle permet la pratique individuelle d'activités nautiques dans la bande des 300 mètres : baignade + loisirs nautiques (surf kite, longe côte, etc.)	<input checked="" type="checkbox"/> Oui	<input type="checkbox"/> Non
■ C'est une zone de pratique des balades équestres	<input type="checkbox"/> Oui	<input checked="" type="checkbox"/> Non
■ C'est une zone de pratique de la pêche à pied de loisirs	<input checked="" type="checkbox"/> Oui	<input type="checkbox"/> Non
Mesures de gestion de l'espace et de la fréquentation	<input type="checkbox"/> Oui	<input checked="" type="checkbox"/> Non
■ Un outil de régulation de la fréquentation est prévu	<input type="checkbox"/> Oui	<input type="checkbox"/> Non
1. limitation du temps de parking : utilisation d'horodateur dans les véhicules (disque bleu)	<input type="checkbox"/> Oui	<input type="checkbox"/> Non
2. limitation des places de parking: marquage au sol, rubalise, plots bétons	<input type="checkbox"/> Oui	<input type="checkbox"/> Non
3. Interdire l'accès certains jours (jours de la semaine, marée haute) si oui, préciser quand et pourquoi dans l'annexe à joindre	<input type="checkbox"/> Oui	<input type="checkbox"/> Non
4. Interdire l'accès durant certains horaires si oui, préciser durant quels horaires et pourquoi dans l'annexe à joindre	<input type="checkbox"/> Oui	<input type="checkbox"/> Non
5. limitation de l'accès à certaines portions de plage	<input type="checkbox"/> Oui	<input type="checkbox"/> Non
6. mise en place d'un ASVP municipal dédié	<input type="checkbox"/> Oui	<input type="checkbox"/> Non
La commune doit joindre, en annexe, une note décrivant précisément l'organisation mise en place.		

Cadre réservé à l'avis du sous-préfet

Avis favorable



Fait à l'Île de Bréhat, le 12 mai 2020

Le Maire, Patrick HUET



**Demande d'autorisation d'ouverture des plages du littoral
(faire une demande par plage)**

Nom de la commune	HILLION	
Nom de la plage	Plage de l'Hôtellerie	
Type de plage	<input type="checkbox"/> Plage urbaine	<input checked="" type="checkbox"/> Plage non urbaine
Superficie (approximative) de l'emprise	1 hectare	

Rappels (interdictions réglementaires) :

- La pratique des sports collectifs est interdite
- Les rassemblements de plus de 10 personnes sont interdits







Cadre commun

- La consommation d'alcool et de nourriture est interdite
- L'accès à la plage pour les animaux de compagnie est interdit (accès aux abords autorisés cependant)
- La fréquentation nocturne des plages est interdite
- Les activités commerciales sont interdites sur la plage
- Prévention concernant le dérangement d'espèces protégées, en lien avec le Conservatoire du littoral
- Sécurité sanitaire : mise en place d'un dispositif de nature à garantir le respect des mesures de distanciation sociale.
- Information : mise en place de panneaux d'information précisant les règles et mesures de distanciations en vigueur

Activités

- | | | |
|--|---|---|
| <input checked="" type="checkbox"/> La plage est ouverte exclusivement dans le cadre d'une plage dynamique (pas de dépose de serviette) | <input checked="" type="checkbox"/> Oui | <input type="checkbox"/> Non |
| <input checked="" type="checkbox"/> Elle permet l'accès aux mouillages de navires de plaisance | <input type="checkbox"/> Oui | <input checked="" type="checkbox"/> Non |
| <input checked="" type="checkbox"/> Elle permet la pratique individuelle d'activités nautiques dans la bande des 300 mètres : baignade + loisirs nautiques (surf kite, longe côte, etc.) | <input type="checkbox"/> Oui | <input checked="" type="checkbox"/> Non |
| <input checked="" type="checkbox"/> C'est une zone de pratique des balades équestres | <input checked="" type="checkbox"/> Oui | <input type="checkbox"/> Non |
| <input checked="" type="checkbox"/> C'est une zone de pratique de la pêche à pied de loisirs | <input checked="" type="checkbox"/> Oui | <input type="checkbox"/> Non |

Mesures de gestion de l'espace et de la fréquentation

- | | | |
|---|---|---|
| <input checked="" type="checkbox"/> Un outil de régulation de la fréquentation est prévu | <input checked="" type="checkbox"/> Oui | <input type="checkbox"/> Non |
| <input type="checkbox"/>   limitation du temps de parking : utilisation d'horodateur dans les véhicules (disque bleu) | <input type="checkbox"/> Oui | <input checked="" type="checkbox"/> Non |
| <input type="checkbox"/>   limitation des places de parking: marquage au sol, rubalise, plots bétons | <input checked="" type="checkbox"/> Oui | <input type="checkbox"/> Non |
| 3. Interdire l'accès certains jours (jours de la semaine, marée haute)
si oui, préciser quand et pourquoi dans l'annexe à joindre | <input type="checkbox"/> Oui | <input checked="" type="checkbox"/> Non |
| 4. Interdire l'accès durant certains horaires
si oui, préciser durant quels horaires et pourquoi dans l'annexe à joindre | <input type="checkbox"/> Oui | <input checked="" type="checkbox"/> Non |
| <input type="checkbox"/>  limitation de l'accès à certaines portions de plage | <input type="checkbox"/> Oui | <input checked="" type="checkbox"/> Non |
| <input type="checkbox"/>  mise en place d'un ASVP municipal dédié | <input type="checkbox"/> Oui | <input checked="" type="checkbox"/> Non |

La commune doit joindre, en annexe, une note décrivant précisément l'organisation mise en place.

Cadre réservé à l'avis du sous-préfet

Avis favorable


Fait à HILLION

Le 12 mai 2020

Le Maire

MICHEL COSSON
Maire



**Demande d'autorisation d'ouverture des plages du littoral
(faire une demande par plage)**

Nom de la commune	HILLION	
Nom de la plage	Plage de Bon Abri	
Type de plage	<input type="checkbox"/> Plage urbaine	<input checked="" type="checkbox"/> Plage non urbaine
Superficie (approximative) de l'emprise	15 hectares	

Rappels (interdictions réglementaires) :

- La pratique des sports collectifs est interdite
- Les rassemblements de plus de 10 personnes sont interdits

Cadre commun

- La consommation d'alcool et de nourriture est interdite
- L'accès à la plage pour les animaux de compagnie est interdit (accès aux abords autorisés cependant)
- La fréquentation nocturne des plages est interdite
- Les activités commerciales sont interdites sur la plage
- Prévention concernant le dérangement d'espèces protégées, en lien avec le Conservatoire du littoral
- Sécurité sanitaire : mise en place d'un dispositif de nature à garantir le respect des mesures de distanciation sociale.
- Information : mise en place de panneaux d'information précisant les règles et mesures de distanciations en vigueur

Activités

- | | | |
|--|---|---|
| <input checked="" type="checkbox"/> La plage est ouverte exclusivement dans le cadre d'une plage dynamique (pas de dépose de serviette) | <input checked="" type="checkbox"/> Oui | <input type="checkbox"/> Non |
| <input checked="" type="checkbox"/> Elle permet l'accès aux mouillages de navires de plaisance | <input type="checkbox"/> Oui | <input checked="" type="checkbox"/> Non |
| <input checked="" type="checkbox"/> Elle permet la pratique individuelle d'activités nautiques dans la bande des 300 mètres : baignade + loisirs nautiques (surf kite, longe côte, etc.) | <input type="checkbox"/> Oui | <input checked="" type="checkbox"/> Non |
| <input checked="" type="checkbox"/> C'est une zone de pratique des balades équestres | <input checked="" type="checkbox"/> Oui | <input type="checkbox"/> Non |
| <input checked="" type="checkbox"/> C'est une zone de pratique de la pêche à pied de loisirs | <input checked="" type="checkbox"/> Oui | <input type="checkbox"/> Non |

Mesures de gestion de l'espace et de la fréquentation

- | | | |
|--|---|---|
| <input checked="" type="checkbox"/> Un outil de régulation de la fréquentation est prévu | <input checked="" type="checkbox"/> Oui | <input type="checkbox"/> Non |
| <input type="checkbox"/> limitation du temps de parking : utilisation d'horodateur dans les véhicules (disque bleu) | <input type="checkbox"/> Oui | <input checked="" type="checkbox"/> Non |
| <input checked="" type="checkbox"/> limitation des places de parking: marquage au sol, rubalise, plots bétons | <input checked="" type="checkbox"/> Oui | <input type="checkbox"/> Non |
| 3. Interdire l'accès certains jours (jours de la semaine, marée haute)
si oui, préciser quand et pourquoi dans l'annexe à joindre | <input type="checkbox"/> Oui | <input checked="" type="checkbox"/> Non |
| 4. Interdire l'accès durant certains horaires
si oui, préciser durant quels horaires et pourquoi dans l'annexe à joindre | <input type="checkbox"/> Oui | <input checked="" type="checkbox"/> Non |
| <input type="checkbox"/> limitation de l'accès à certaines portions de plage | <input type="checkbox"/> Oui | <input checked="" type="checkbox"/> Non |
| <input type="checkbox"/> mise en place d'un ASVP municipal dédié | <input type="checkbox"/> Oui | <input checked="" type="checkbox"/> Non |

La commune doit joindre, en annexe, une note décrivant précisément l'organisation mise en place.

Cadre réservé à l'avis du sous-préfet

Oui favorable


Fait à HILLION

Le 12 mai 2020

Le Maire

Mickaël COSSON
Maire





**Demande d'autorisation d'ouverture des plages du littoral
(faire une demande par plage)**

Nom de la commune	HILLION	
Nom de la plage	Plage de la Grandville	
Type de plage	<input type="checkbox"/> Plage urbaine	<input checked="" type="checkbox"/> Plage non urbaine
Superficie (approximative) de l'emprise	8 hectares	

Rappels (interdictions réglementaires) :

- La pratique des sports collectifs est interdite
- Les rassemblements de plus de 10 personnes sont interdits

Cadre commun

- La consommation d'alcool et de nourriture est interdite
- L'accès à la plage pour les animaux de compagnie est interdit (accès aux abords autorisés cependant)
- La fréquentation nocturne des plages est interdite
- Les activités commerciales sont interdites sur la plage
- Prévention concernant le dérangement d'espèces protégées, en lien avec le Conservatoire du littoral
- Sécurité sanitaire : mise en place d'un dispositif de nature à garantir le respect des mesures de distanciation sociale.
- Information : mise en place de panneaux d'information précisant les règles et mesures de distanciations en vigueur

Activités

- | | | |
|--|---|---|
| <input checked="" type="checkbox"/> La plage est ouverte exclusivement dans le cadre d'une plage dynamique (pas de dépose de serviette) | <input checked="" type="checkbox"/> Oui | <input type="checkbox"/> Non |
| <input checked="" type="checkbox"/> Elle permet l'accès aux mouillages de navires de plaisance | <input type="checkbox"/> Oui | <input checked="" type="checkbox"/> Non |
| <input checked="" type="checkbox"/> Elle permet la pratique individuelle d'activités nautiques dans la bande des 300 mètres : baignade + loisirs nautiques (surf kite, longe côte, etc.) | <input type="checkbox"/> Oui | <input checked="" type="checkbox"/> Non |
| <input checked="" type="checkbox"/> C'est une zone de pratique des balades équestres | <input checked="" type="checkbox"/> Oui | <input type="checkbox"/> Non |
| <input checked="" type="checkbox"/> C'est une zone de pratique de la pêche à pied de loisirs | <input checked="" type="checkbox"/> Oui | <input type="checkbox"/> Non |

Mesures de gestion de l'espace et de la fréquentation

- | | | |
|--|---|---|
| <input checked="" type="checkbox"/> Un outil de régulation de la fréquentation est prévu | <input checked="" type="checkbox"/> Oui | <input type="checkbox"/> Non |
| <input type="checkbox"/> limitation du temps de parking : utilisation d'horodateur dans les véhicules (disque bleu) | <input type="checkbox"/> Oui | <input checked="" type="checkbox"/> Non |
| <input checked="" type="checkbox"/> limitation des places de parking: marquage au sol, rubalise, plots bétons | <input checked="" type="checkbox"/> Oui | <input type="checkbox"/> Non |
| 3. Interdire l'accès certains jours (jours de la semaine, marée haute)
si oui, préciser quand et pourquoi dans l'annexe à joindre | <input type="checkbox"/> Oui | <input checked="" type="checkbox"/> Non |
| 4. Interdire l'accès durant certains horaires
si oui, préciser durant quels horaires et pourquoi dans l'annexe à joindre | <input type="checkbox"/> Oui | <input checked="" type="checkbox"/> Non |
| <input type="checkbox"/> limitation de l'accès à certaines portions de plage | <input type="checkbox"/> Oui | <input checked="" type="checkbox"/> Non |
| <input type="checkbox"/> mise en place d'un ASVP municipal dédié | <input type="checkbox"/> Oui | <input checked="" type="checkbox"/> Non |

Cadre réservé à l'avis du sous-préfet

Avis favorable



Fait à HILLION

Le 12 mai 2020

Le Maire

M. BOSSON

Maire



**Demande d'autorisation d'ouverture des plages du littoral
(faire une demande par plage)**

Nom de la commune	HILLION	
Nom de la plage	Plage de Lermot	
Type de plage	<input type="checkbox"/> Plage urbaine	<input checked="" type="checkbox"/> Plage non urbaine
Superficie (approximative) de l'emprise	2 hectares	

Rappels (interdictions réglementaires) :

- La pratique des sports collectifs est interdite
- Les rassemblements de plus de 10 personnes sont interdits

Cadre commun

- La consommation d'alcool et de nourriture est interdite
- L'accès à la plage pour les animaux de compagnie est interdit (accès aux abords autorisés cependant)
- La fréquentation nocturne des plages est interdite
- Les activités commerciales sont interdites sur la plage
- Prévention concernant le dérangement d'espèces protégées, en lien avec le Conservatoire du littoral
- Sécurité sanitaire : mise en place d'un dispositif de nature à garantir le respect des mesures de distanciation sociale.
- Information : mise en place de panneaux d'information précisant les règles et mesures de distanciations en vigueur

Activités

- | | | |
|--|---|---|
| <input checked="" type="checkbox"/> La plage est ouverte exclusivement dans le cadre d'une plage dynamique (pas de dépose de serviette) | <input checked="" type="checkbox"/> Oui | <input type="checkbox"/> Non |
| <input checked="" type="checkbox"/> Elle permet l'accès aux mouillages de navires de plaisance | <input type="checkbox"/> Oui | <input checked="" type="checkbox"/> Non |
| <input checked="" type="checkbox"/> Elle permet la pratique individuelle d'activités nautiques dans la bande des 300 mètres : baignade + loisirs nautiques (surf kite, longe côte, etc.) | <input type="checkbox"/> Oui | <input checked="" type="checkbox"/> Non |
| <input checked="" type="checkbox"/> C'est une zone de pratique des balades équestres | <input checked="" type="checkbox"/> Oui | <input type="checkbox"/> Non |
| <input checked="" type="checkbox"/> C'est une zone de pratique de la pêche à pied de loisirs | <input checked="" type="checkbox"/> Oui | <input type="checkbox"/> Non |

Mesures de gestion de l'espace et de la fréquentation

- | | | |
|--|---|---|
| <input checked="" type="checkbox"/> Un outil de régulation de la fréquentation est prévu | <input checked="" type="checkbox"/> Oui | <input type="checkbox"/> Non |
| <input type="checkbox"/> limitation du temps de parking : utilisation d'horodateur dans les véhicules (disque bleu) | <input type="checkbox"/> Oui | <input checked="" type="checkbox"/> Non |
| <input checked="" type="checkbox"/> limitation des places de parking: marquage au sol, rubalise, plots bétons | <input checked="" type="checkbox"/> Oui | <input type="checkbox"/> Non |
| 3. Interdire l'accès certains jours (jours de la semaine, marée haute)
si oui, préciser quand et pourquoi dans l'annexe à joindre | <input type="checkbox"/> Oui | <input checked="" type="checkbox"/> Non |
| 4. Interdire l'accès durant certains horaires
si oui, préciser durant quels horaires et pourquoi dans l'annexe à joindre | <input type="checkbox"/> Oui | <input checked="" type="checkbox"/> Non |
| <input type="checkbox"/> limitation de l'accès à certaines portions de plage | <input type="checkbox"/> Oui | <input checked="" type="checkbox"/> Non |
| <input type="checkbox"/> mise en place d'un ASVP municipal dédié | <input type="checkbox"/> Oui | <input checked="" type="checkbox"/> Non |

La commune doit joindre, en annexe, une note décrivant précisément l'organisation mise en place.

Cadre réservé à l'avis du sous-préfet

Avis favorable



Fait à HILLION

Le 12 mai 2020

Le Maire

Mickaël COSSON
Maire



**Demande d'autorisation d'ouverture des plages du littoral
(faire une demande par plage)**

Nom de la commune	HILLION	
Nom de la plage	Plage de Saint-Guimond	
Type de plage	<input type="checkbox"/> Plage urbaine	<input checked="" type="checkbox"/> Plage non urbaine
Superficie (approximative) de l'emprise	0.5 hectare	

Rappels (interdictions réglementaires) :

- La pratique des sports collectifs est interdite
- Les rassemblements de plus de 10 personnes sont interdits





Cadre commun

- La consommation d'alcool et de nourriture est interdite
- L'accès à la plage pour les animaux de compagnie est interdit (accès aux abords autorisés cependant)
- La fréquentation nocturne des plages est interdite
- Les activités commerciales sont interdites sur la plage
- Prévention concernant le dérangement d'espèces protégées, en lien avec le Conservatoire du littoral
- Sécurité sanitaire : mise en place d'un dispositif de nature à garantir le respect des mesures de distanciation sociale.
- Information : mise en place de panneaux d'information précisant les règles et mesures de distanciations en vigueur

Activités

- | | | |
|---|---|---|
| <input checked="" type="checkbox"/> La plage est ouverte exclusivement dans le cadre d'une plage dynamique (pas de dépose de serviette) | <input checked="" type="checkbox"/> Oui | <input type="checkbox"/> Non |
| <input checked="" type="checkbox"/> Elle permet l'accès aux mouillages de navires de plaisance | <input type="checkbox"/> Oui | <input checked="" type="checkbox"/> Non |
| <input checked="" type="checkbox"/> Elle permet la pratique individuelle d'activités nautiques dans la bande des 300 mètres : baignade + loisirs nautiques (surf kite, longue côte, etc.) | <input type="checkbox"/> Oui | <input checked="" type="checkbox"/> Non |
| <input checked="" type="checkbox"/> C'est une zone de pratique des balades équestres | <input checked="" type="checkbox"/> Oui | <input type="checkbox"/> Non |
| <input checked="" type="checkbox"/> C'est une zone de pratique de la pêche à pied de loisirs | <input checked="" type="checkbox"/> Oui | <input type="checkbox"/> Non |

Mesures de gestion de l'espace et de la fréquentation

- | | | |
|---|---|---|
| <input checked="" type="checkbox"/> Un outil de régulation de la fréquentation est prévu | <input checked="" type="checkbox"/> Oui | <input type="checkbox"/> Non |
| <input type="checkbox"/>  limitation du temps de parking : utilisation d'horodateur dans les véhicules (disque bleu) | <input type="checkbox"/> Oui | <input checked="" type="checkbox"/> Non |
| <input checked="" type="checkbox"/>  limitation des places de parking: marquage au sol, rubalise, plots bétons | <input checked="" type="checkbox"/> Oui | <input type="checkbox"/> Non |
| 3. Interdire l'accès certains jours (jours de la semaine, marée haute)
si oui, préciser quand et pourquoi dans l'annexe à joindre | <input type="checkbox"/> Oui | <input checked="" type="checkbox"/> Non |
| 4. Interdire l'accès durant certains horaires
si oui, préciser durant quels horaires et pourquoi dans l'annexe à joindre | <input type="checkbox"/> Oui | <input checked="" type="checkbox"/> Non |
| <input type="checkbox"/>  limitation de l'accès à certaines portions de plage | <input type="checkbox"/> Oui | <input checked="" type="checkbox"/> Non |
| <input type="checkbox"/>  mise en place d'un ASVP municipal dédié | <input type="checkbox"/> Oui | <input checked="" type="checkbox"/> Non |

La commune **doit joindre**, en annexe, une note décrivant précisément l'organisation mise en place.

Cadre réservé à l'avis du sous-préfet

Avis favorable



Fait à HILLION

Le 12 mai 2020

Le Maire

MICHEL COSSON
Maire



**Demande d'autorisation d'ouverture des plages du littoral
(faire une demande par plage)**

Nom de la commune	COMMUNE DE PLEUBIAN	
Nom de la plage	KERMAGEN	
Type de plage	<input type="checkbox"/> Plage urbaine	<input checked="" type="checkbox"/> Plage non urbaine
Superficie (approximative) de l'emprise	300 ml – 24 000 m2	

REÇU LE
12 MAI 2020
SOUS-PREFECTURE
LANNION

Rappels (interdictions réglementaires) :

- La pratique des sports collectifs est interdite
- Les rassemblements de plus de 10 personnes sont interdits

Cadre commun

- La consommation d'alcool et de nourriture est interdite
- L'accès à la plage pour les animaux de compagnie est interdit (accès aux abords autorisés cependant)
- La fréquentation nocturne des plages est interdite
- Les activités commerciales sont interdites sur la plage
- Prévention concernant le dérangement d'espèces protégées, en lien avec le Conservatoire du littoral
- Sécurité sanitaire : mise en place d'un dispositif de nature à garantir le respect des mesures de distanciation sociale.
- Information : mise en place de panneaux d'information précisant les règles et mesures de distanciations en vigueur

Activités

- | | | |
|--|---|---|
| ■ La plage est ouverte exclusivement dans le cadre d'une plage dynamique (pas de dépose de serviette) | <input checked="" type="checkbox"/> Oui | <input type="checkbox"/> Non |
| ■ Elle permet l'accès aux mouillages de navires de plaisance | <input checked="" type="checkbox"/> Oui | <input type="checkbox"/> Non |
| ■ Elle permet la pratique individuelle d'activités nautiques dans la bande des 300 mètres : baignade + loisirs nautiques (surf kite, longe côte, etc.) | <input checked="" type="checkbox"/> Oui | <input type="checkbox"/> Non |
| ■ C'est une zone de pratique des balades équestres | <input type="checkbox"/> Oui | <input checked="" type="checkbox"/> Non |
| ■ C'est une zone de pratique de la pêche à pied de loisirs | <input checked="" type="checkbox"/> Oui | <input type="checkbox"/> Non |

Mesures de gestion de l'espace et de la fréquentation

- | | | |
|--|---|---|
| ■ Un outil de régulation de la fréquentation est prévu | <input type="checkbox"/> Oui | <input type="checkbox"/> Non |
| 1. limitation du temps de parking : utilisation d'horodateur dans les véhicules (disque bleu) | <input type="checkbox"/> Oui | <input checked="" type="checkbox"/> Non |
| 2. limitation des places de parking: marquage au sol, rubalise, plots bétons | <input type="checkbox"/> Oui | <input checked="" type="checkbox"/> Non |
| 3. Interdire l'accès certains jours (jours de la semaine, marée haute)
si oui, préciser quand et pourquoi dans l'annexe à joindre | <input type="checkbox"/> Oui | <input checked="" type="checkbox"/> Non |
| 4. Interdire l'accès durant certains horaires
si oui, préciser durant quels horaires et pourquoi dans l'annexe à joindre | <input type="checkbox"/> Oui | <input checked="" type="checkbox"/> Non |
| 5. limitation de l'accès à certaines portions de plage | <input type="checkbox"/> Oui | <input checked="" type="checkbox"/> Non |
| 6. mise en place d'un ASVP municipal dédié | <input checked="" type="checkbox"/> Oui | <input type="checkbox"/> Non |

La commune **doit joindre**, en annexe, une note décrivant précisément l'organisation mise en place.

Cadre réservé à l'avis du sous-préfet

FAVORABLE
Le Maire
Laurie ALATON

Fait à PLEUBIAN


Le 12 mai 2020

Le Maire
MAIRIE DE
CÔTES-D'ARMOR



Demande d'autorisation d'ouverture des plages du littoral (faire une demande par plage)

Nom de la commune	COMMUNE DE PLEUBIAN	
Nom de la plage	PORT LA CHAINE	
Type de plage	<input type="checkbox"/> Plage urbaine	<input checked="" type="checkbox"/> Plage non urbaine
Superficie (approximative) de l'emprise	250 ml- 10 000m2	



Rappels (interdictions réglementaires) :

- La pratique des sports collectifs est interdite
- Les rassemblements de plus de 10 personnes sont interdits

Cadre commun

- La consommation d'alcool et de nourriture est interdite
- L'accès à la plage pour les animaux de compagnie est interdit (accès aux abords autorisés cependant)
- La fréquentation nocturne des plages est interdite
- Les activités commerciales sont interdites sur la plage
- Prévention concernant le dérangement d'espèces protégées, en lien avec le Conservatoire du littoral
- Sécurité sanitaire : mise en place d'un dispositif de nature à garantir le respect des mesures de distanciation sociale.
- Information : mise en place de panneaux d'information précisant les règles et mesures de distanciations en vigueur

Activités

<ul style="list-style-type: none"> ■ La plage est ouverte exclusivement dans le cadre d'une plage dynamique (pas de dépose de serviette) 	<input checked="" type="checkbox"/> Oui	<input type="checkbox"/> Non
<ul style="list-style-type: none"> ■ Elle permet l'accès aux mouillages de navires de plaisance 	<input checked="" type="checkbox"/> Oui	<input type="checkbox"/> Non
<ul style="list-style-type: none"> ■ Elle permet la pratique individuelle d'activités nautiques dans la bande des 300 mètres : baignade + loisirs nautiques (surf kite, longe côte, etc.) 	<input checked="" type="checkbox"/> Oui	<input type="checkbox"/> Non
<ul style="list-style-type: none"> ■ C'est une zone de pratique des balades équestres 	<input type="checkbox"/> Oui	<input checked="" type="checkbox"/> Non
<ul style="list-style-type: none"> ■ C'est une zone de pratique de la pêche à pied de loisirs 	<input checked="" type="checkbox"/> Oui	<input type="checkbox"/> Non

Mesures de gestion de l'espace et de la fréquentation

<ul style="list-style-type: none"> ■ Un outil de régulation de la fréquentation est prévu 	<input type="checkbox"/> Oui	<input type="checkbox"/> Non
<ol style="list-style-type: none"> 1. limitation du temps de parking : utilisation d'horodateur dans les véhicules (disque bleu) 	<input type="checkbox"/> Oui	<input checked="" type="checkbox"/> Non
<ol style="list-style-type: none"> 2. limitation des places de parking: marquage au sol, rubalise, plots bétons 	<input type="checkbox"/> Oui	<input checked="" type="checkbox"/> Non
<ol style="list-style-type: none"> 3. Interdire l'accès certains jours (jours de la semaine, marée haute) si oui, préciser quand et pourquoi dans l'annexe à joindre 	<input type="checkbox"/> Oui	<input checked="" type="checkbox"/> Non
<ol style="list-style-type: none"> 4. Interdire l'accès durant certains horaires si oui, préciser durant quels horaires et pourquoi dans l'annexe à joindre 	<input type="checkbox"/> Oui	<input checked="" type="checkbox"/> Non
<ol style="list-style-type: none"> 5. limitation de l'accès à certaines portions de plage 	<input type="checkbox"/> Oui	<input checked="" type="checkbox"/> Non
<ol style="list-style-type: none"> 6. mise en place d'un ASVP municipal dédié 	<input checked="" type="checkbox"/> Oui	<input type="checkbox"/> Non

La commune **doit joindre**, en annexe, une note décrivant précisément l'organisation mise en place.


Cadre réservé à l'avis du sous-préfet

FAVORABLE
Le Sous-Préfet,


Laurent ALATON

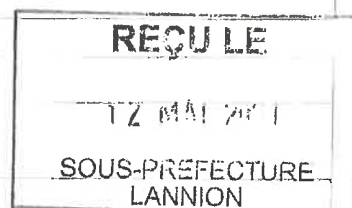
Fait à PLEUBIAN

Le 12 mai 2020



Demande d'autorisation d'ouverture des plages du littoral (faire une demande par plage)

Nom de la commune	COMMUNE DE PLEUBIAN	
Nom de la plage	PORS RAND	
Type de plage	<input type="checkbox"/> Plage urbaine	<input checked="" type="checkbox"/> Plage non urbaine
Superficie (approximative) de l'emprise	150 ml - 12 000 m ²	



Rappels (interdictions réglementaires) :

- La pratique des sports collectifs est interdite
- Les rassemblements de plus de 10 personnes sont interdits

Cadre commun

- La consommation d'alcool et de nourriture est interdite
- L'accès à la plage pour les animaux de compagnie est interdit (accès aux abords autorisés cependant)
- La fréquentation nocturne des plages est interdite
- Les activités commerciales sont interdites sur la plage
- Prévention concernant le dérangement d'espèces protégées, en lien avec le Conservatoire du littoral
- Sécurité sanitaire : mise en place d'un dispositif de nature à garantir le respect des mesures de distanciation sociale.
- Information : mise en place de panneaux d'information précisant les règles et mesures de distanciations en vigueur

Activités


<ul style="list-style-type: none"> ■ La plage est ouverte exclusivement dans le cadre d'une plage dynamique (pas de dépose de serviette) 	<input checked="" type="checkbox"/> Oui	<input type="checkbox"/> Non
<ul style="list-style-type: none"> ■ Elle permet l'accès aux mouillages de navires de plaisance 	<input checked="" type="checkbox"/> Oui	<input type="checkbox"/> Non
<ul style="list-style-type: none"> ■ Elle permet la pratique individuelle d'activités nautiques dans la bande des 300 mètres : baignade + loisirs nautiques (surf kite, longe côte, etc.) 	<input checked="" type="checkbox"/> Oui	<input type="checkbox"/> Non
<ul style="list-style-type: none"> ■ C'est une zone de pratique des balades équestres 	<input type="checkbox"/> Oui	<input checked="" type="checkbox"/> Non
<ul style="list-style-type: none"> ■ C'est une zone de pratique de la pêche à pied de loisirs 	<input checked="" type="checkbox"/> Oui	<input type="checkbox"/> Non

Mesures de gestion de l'espace et de la fréquentation

<ul style="list-style-type: none"> ■ Un outil de régulation de la fréquentation est prévu 	<input type="checkbox"/> Oui	<input checked="" type="checkbox"/> Non
<ol style="list-style-type: none"> 1. limitation du temps de parking : utilisation d'horodateur dans les véhicules (disque bleu) 	<input type="checkbox"/> Oui	<input type="checkbox"/> Non
<ol style="list-style-type: none"> 2. limitation des places de parking: marquage au sol, rubalise, plots bétons 	<input type="checkbox"/> Oui	<input checked="" type="checkbox"/> Non
<ol style="list-style-type: none"> 3. Interdire l'accès certains jours (jours de la semaine, marée haute) si oui, préciser quand et pourquoi dans l'annexe à joindre 	<input type="checkbox"/> Oui	<input checked="" type="checkbox"/> Non
<ol style="list-style-type: none"> 4. Interdire l'accès durant certains horaires si oui, préciser durant quels horaires et pourquoi dans l'annexe à joindre 	<input type="checkbox"/> Oui	<input checked="" type="checkbox"/> Non
<ol style="list-style-type: none"> 5. limitation de l'accès à certaines portions de plage 	<input type="checkbox"/> Oui	<input checked="" type="checkbox"/> Non
<ol style="list-style-type: none"> 6. mise en place d'un ASVP municipal dédié 	<input checked="" type="checkbox"/> Oui	<input type="checkbox"/> Non

La commune **doit joindre**, en annexe, une note décrivant précisément l'organisation mise en place.

Cadre réservé à l'avis du sous-préfet

FAVORABLE
Le Sous-préfet,

Laurent ALATON

Fait à PLEUBIAN

Le 12 mai 2020



**Demande d'autorisation d'ouverture des plages du littoral
(faire une demande par plage)**

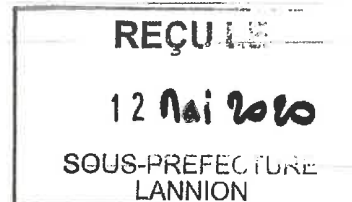
Nom de la commune	PENVENAN	
Nom de la plage	Roc'h Annick	
Type de plage	<input type="checkbox"/> Plage urbaine	<input checked="" type="checkbox"/> Plage non urbaine
Superficie (approximative) de l'emprise	En fonction du niveau de la marée	

Rappels (interdictions réglementaires) :

- La pratique des sports collectifs est interdite
- Les rassemblements de plus de 10 personnes sont interdits

Cadre commun

- La consommation d'alcool et de nourriture est interdite
- L'accès à la plage pour les animaux de compagnie est interdit (accès aux abords autorisés cependant)
- La fréquentation nocturne des plages est interdite
- Les activités commerciales sont interdites sur la plage
- Prévention concernant le dérangement d'espèces protégées, en lien avec le Conservatoire du littoral
- Sécurité sanitaire : mise en place d'un dispositif de nature à garantir le respect des mesures de distanciation sociale.
- Information : mise en place de panneaux d'information précisant les règles et mesures de distanciations en vigueur



Activités

- | | | |
|--|---|---|
| <input checked="" type="checkbox"/> La plage est ouverte exclusivement dans le cadre d'une plage dynamique (pas de dépose de serviette) | <input checked="" type="checkbox"/> Oui | <input type="checkbox"/> Non |
| <input checked="" type="checkbox"/> Elle permet l'accès aux mouillages de navires de plaisance | <input type="checkbox"/> Oui | <input checked="" type="checkbox"/> Non |
| <input checked="" type="checkbox"/> Elle permet la pratique individuelle d'activités nautiques dans la bande des 300 mètres : baignade + loisirs nautiques (surf kite, longe côte, etc.) | <input checked="" type="checkbox"/> Oui | <input type="checkbox"/> Non |
| <input checked="" type="checkbox"/> C'est une zone de pratique des balades équestres | <input type="checkbox"/> Oui | <input checked="" type="checkbox"/> Non |
| <input checked="" type="checkbox"/> C'est une zone de pratique de la pêche à pied de loisirs | <input checked="" type="checkbox"/> Oui | <input type="checkbox"/> Non |

Mesures de gestion de l'espace et de la fréquentation

- | | | |
|--|------------------------------|---|
| <input checked="" type="checkbox"/> Un outil de régulation de la fréquentation est prévu | <input type="checkbox"/> Oui | <input type="checkbox"/> Non |
| 1. limitation du temps de parking : utilisation d'horodateur dans les véhicules (disque bleu) | <input type="checkbox"/> Oui | <input checked="" type="checkbox"/> Non |
| 2. limitation des places de parking: marquage au sol, rubalise, plots bétons | <input type="checkbox"/> Oui | <input checked="" type="checkbox"/> Non |
| 3. Interdire l'accès certains jours (jours de la semaine, marée haute)
si oui, préciser quand et pourquoi dans l'annexe à joindre | <input type="checkbox"/> Oui | <input checked="" type="checkbox"/> Non |
| 4. Interdire l'accès durant certains horaires
si oui, préciser durant quels horaires et pourquoi dans l'annexe à joindre | <input type="checkbox"/> Oui | <input checked="" type="checkbox"/> Non |
| 5. limitation de l'accès à certaines portions de plage | <input type="checkbox"/> Oui | <input checked="" type="checkbox"/> Non |
| 6. mise en place d'un ASVP municipal dédié | <input type="checkbox"/> Oui | <input checked="" type="checkbox"/> Non |

La commune doit joindre, en annexe, une note décrivant précisément l'organisation mise en place.

Cadre réservé à l'avis du sous-préfet

FAVORABLE
Le Sous-Préfet,

Laurent ALATON

Fait à Penvénan


Le 12 mai 2020

Le Maire



Demande d'autorisation d'ouverture des plages du littoral (faire une demande par plage)

Nom de la commune	PENVENAN	
Nom de la plage	Les Dunes	
Type de plage	<input type="checkbox"/> Plage urbaine	<input checked="" type="checkbox"/> Plage non urbaine
Superficie (approximative) de l'emprise	En fonction du niveau de la marée	



Rappels (interdictions réglementaires) :

- La pratique des sports collectifs est interdite
- Les rassemblements de plus de 10 personnes sont interdits

Cadre commun

- La consommation d'alcool et de nourriture est interdite
- L'accès à la plage pour les animaux de compagnie est interdit (accès aux abords autorisés cependant)
- La fréquentation nocturne des plages est interdite
- Les activités commerciales sont interdites sur la plage
- Prévention concernant le dérangement d'espèces protégées, en lien avec le Conservatoire du littoral
- Sécurité sanitaire : mise en place d'un dispositif de nature à garantir le respect des mesures de distanciation sociale.
- Information : mise en place de panneaux d'information précisant les règles et mesures de distanciations en vigueur

Activités

- | | | |
|--|---|---|
| ■ La plage est ouverte exclusivement dans le cadre d'une plage dynamique (pas de dépose de serviette) | <input checked="" type="checkbox"/> Oui | <input type="checkbox"/> Non |
| ■ Elle permet l'accès aux mouillages de navires de plaisance | <input type="checkbox"/> Oui | <input checked="" type="checkbox"/> Non |
| ■ Elle permet la pratique individuelle d'activités nautiques dans la bande des 300 mètres : baignade + loisirs nautiques (surf kite, longe côte, etc.) | <input checked="" type="checkbox"/> Oui | <input type="checkbox"/> Non |
| ■ C'est une zone de pratique des balades équestres | <input type="checkbox"/> Oui | <input checked="" type="checkbox"/> Non |
| ■ C'est une zone de pratique de la pêche à pied de loisirs | <input checked="" type="checkbox"/> Oui | <input type="checkbox"/> Non |

Mesures de gestion de l'espace et de la fréquentation

- | | | |
|--|------------------------------|---|
| ■ Un outil de régulation de la fréquentation est prévu | <input type="checkbox"/> Oui | <input type="checkbox"/> Non |
| 1. limitation du temps de parking : utilisation d'horodateur dans les véhicules (disque bleu) | <input type="checkbox"/> Oui | <input checked="" type="checkbox"/> Non |
| 2. limitation des places de parking: marquage au sol, rubalise, plots bétons | <input type="checkbox"/> Oui | <input checked="" type="checkbox"/> Non |
| 3. Interdire l'accès certains jours (jours de la semaine, marée haute)
si oui, préciser quand et pourquoi dans l'annexe à joindre | <input type="checkbox"/> Oui | <input checked="" type="checkbox"/> Non |
| 4. Interdire l'accès durant certains horaires
si oui, préciser durant quels horaires et pourquoi dans l'annexe à joindre | <input type="checkbox"/> Oui | <input checked="" type="checkbox"/> Non |
| 5. limitation de l'accès à certaines portions de plage | <input type="checkbox"/> Oui | <input checked="" type="checkbox"/> Non |
| 6. mise en place d'un ASVP municipal dédié | <input type="checkbox"/> Oui | <input checked="" type="checkbox"/> Non |

La commune **doit joindre**, en annexe, une note décrivant précisément l'organisation mise en place.

Cadre réservé à l'avis du sous-préfet

FAVORABLE
Le Sous-Préfet,

Laurent MALATON

Fait à Penvénan

Le 12 mai 2020

Le Maire



**Demande d'autorisation d'ouverture des plages du littoral
(faire une demande par plage)**

Nom de la commune	TRELEVERN	
Nom de la plage	PORS GARE	
Type de plage	<input type="checkbox"/> Plage urbaine	<input checked="" type="checkbox"/> Plage non urbaine
Superficie (approximative) de l'emprise	6400 m ²	

REÇU LE
12 MAI 2020
SOUS-PREFECTURE
LANNION

Rappels (interdictions réglementaires) :

- La pratique des sports collectifs est interdite
- Les rassemblements de plus de 10 personnes sont interdits

Cadre commun

- La consommation d'alcool et de nourriture est interdite
- L'accès à la plage pour les animaux de compagnie est interdit (accès aux abords autorisés cependant)
- La fréquentation nocturne des plages est interdite
- Les activités commerciales sont interdites sur la plage
- Prévention concernant le dérangement d'espèces protégées, en lien avec le Conservatoire du littoral
- Sécurité sanitaire : mise en place d'un dispositif de nature à garantir le respect des mesures de distanciation sociale.
- Information : mise en place de panneaux d'information précisant les règles et mesures de distanciations en vigueur

Activités

• La plage est ouverte exclusivement dans le cadre d'une plage dynamique (pas de dépose de serviette)	<input type="checkbox"/> Oui	<input checked="" type="checkbox"/> Non
• Elle permet l'accès aux mouillages de navires de plaisance	<input checked="" type="checkbox"/> Oui	<input type="checkbox"/> Non
• Elle permet la pratique individuelle d'activités nautiques dans la bande des 300 mètres : baignade + loisirs nautiques (surf kite, longe côte, etc.)	<input checked="" type="checkbox"/> Oui	<input type="checkbox"/> Non
• C'est une zone de pratique des balades équestres	<input type="checkbox"/> Oui	<input checked="" type="checkbox"/> Non
• C'est une zone de pratique de la pêche à pied de loisirs	<input checked="" type="checkbox"/> Oui	<input type="checkbox"/> Non
Mesures de gestion de l'espace et de la fréquentation	<input type="checkbox"/> Oui	<input checked="" type="checkbox"/> Non
• Un outil de régulation de la fréquentation est prévu	<input type="checkbox"/> Oui	<input checked="" type="checkbox"/> Non
• limitation du temps de parking : utilisation d'horodateur dans les véhicules (disque bleu)	<input type="checkbox"/> Oui	<input checked="" type="checkbox"/> Non
• limitation des places de parking : marquage au sol, rubalise, plots bétons	<input type="checkbox"/> Oui	<input checked="" type="checkbox"/> Non
• Interdire l'accès certains jours (jours de la semaine, marée haute) si oui, préciser quand et pourquoi dans l'annexe à joindre	<input type="checkbox"/> Oui	<input checked="" type="checkbox"/> Non
• Interdire l'accès durant certains horaires si oui, préciser durant quels horaires et pourquoi dans l'annexe à joindre	<input type="checkbox"/> Oui	<input checked="" type="checkbox"/> Non
• limitation de l'accès à certaines portions de plage	<input type="checkbox"/> Oui	<input checked="" type="checkbox"/> Non
• mise en place d'un ASVP municipal dédié	<input type="checkbox"/> Oui	<input checked="" type="checkbox"/> Non

La commune doit joindre, en annexe, une note décrivant précisément l'organisation mise en place.

Cadre réservé à l'avis du sous-préfet **FAVORABLE**

Le Sous-Préfet,

[Signature]

Fait à TRELEVERN

le 22/05/2020
Le 22 mai 2020

Le Maire

Laurent ALATON



**Demande d'autorisation d'ouverture des plages du littoral
(faire une demande par plage)**

Nom de la commune	TRELEVERN	
Nom de la plage	PORT MARINE	
Type de plage	<input checked="" type="checkbox"/> Plage urbaine (No balisage)	<input type="checkbox"/> Plage non urbaine
Superficie (approximative) de l'emprise	5600 m ²	

REÇU LE
12 MAI 2020
SOUS-PREFECTURE
LANNION

Rappels (interdictions réglementaires) :

- La pratique des sports collectifs est interdite
- Les rassemblements de plus de 10 personnes sont interdits

Cadre commun

- La consommation d'alcool et de nourriture est interdite
- L'accès à la plage pour les animaux de compagnie est interdit (accès aux abords autorisés cependant)
- La fréquentation nocturne des plages est interdite
- Les activités commerciales sont interdites sur la plage
- Prévention concernant le dérangement d'espèces protégées, en lien avec le Conservatoire du littoral
- Sécurité sanitaire : mise en place d'un dispositif de nature à garantir le respect des mesures de distanciation sociale.
- Information : mise en place de panneaux d'information précisant les règles et mesures de distanciations en vigueur

Activités	<input type="checkbox"/> Oui	<input checked="" type="checkbox"/> Non
• La plage est ouverte exclusivement dans le cadre d'une plage dynamique (pas de dépose de serviette)	<input type="checkbox"/> Oui	<input checked="" type="checkbox"/> Non
• Elle permet l'accès aux mouillages de navires de plaisance	<input checked="" type="checkbox"/> Oui	<input type="checkbox"/> Non
• Elle permet la pratique individuelle d'activités nautiques dans la bande des 300 mètres : baignade + loisirs nautiques (surf kite, longe côte, etc.)	<input checked="" type="checkbox"/> Oui	<input type="checkbox"/> Non
• C'est une zone de pratique des balades équestres	<input type="checkbox"/> Oui	<input checked="" type="checkbox"/> Non
• C'est une zone de pratique de la pêche à pied de loisirs	<input checked="" type="checkbox"/> Oui	<input type="checkbox"/> Non
Mesures de gestion de l'espace et de la fréquentation	<input type="checkbox"/> Oui	<input checked="" type="checkbox"/> Non
• Un outil de régulation de la fréquentation est prévu	<input type="checkbox"/> Oui	<input checked="" type="checkbox"/> Non
• limitation du temps de parking : utilisation d'horodateur dans les véhicules (disque bleu)	<input type="checkbox"/> Oui	<input checked="" type="checkbox"/> Non
• limitation des places de parking: marquage au sol, rubalise, plots bétons	<input type="checkbox"/> Oui	<input checked="" type="checkbox"/> Non
• Interdire l'accès certains jours (jours de la semaine, marée haute) si oui, préciser quand et pourquoi dans l'annexe à joindre	<input type="checkbox"/> Oui	<input checked="" type="checkbox"/> Non
• Interdire l'accès durant certains horaires si oui, préciser durant quels horaires et pourquoi dans l'annexe à joindre	<input type="checkbox"/> Oui	<input checked="" type="checkbox"/> Non
• limitation de l'accès à certaines portions de plage	<input type="checkbox"/> Oui	<input checked="" type="checkbox"/> Non
• mise en place d'un ASVP municipal dédié	<input type="checkbox"/> Oui	<input checked="" type="checkbox"/> Non

La commune doit joindre, en annexe, une note décrivant précisément l'organisation mise en place.

Cadre réservé à l'avis du sous-préfet	FAVORABLE
---------------------------------------	-----------

Fait à Treleven le 12 Mai 2020

Le Sous-Préfet,

Laurent ALATON

Le Maire

**Demande d'autorisation d'ouverture des plages du littoral
(faire une demande par plage)**

Nom de la commune	TRELEVERN	
Nom de la plage	KÉRIEC	
Type de plage	<input type="checkbox"/> Plage urbaine	<input checked="" type="checkbox"/> Plage non urbaine
Superficie (approximative) de l'emprise	1,7 Ha	

REÇU LE
12 MAI 2020
SOUS-PREFECTURE
LANNION

Rappels (interdictions réglementaires) :

- La pratique des sports collectifs est interdite
- Les rassemblements de plus de 10 personnes sont interdits

Cadre commun

- La consommation d'alcool et de nourriture est interdite
- L'accès à la plage pour les animaux de compagnie est interdit (accès aux abords autorisés cependant)
- La fréquentation nocturne des plages est interdite
- Les activités commerciales sont interdites sur la plage
- Prévention concernant le dérangement d'espèces protégées, en lien avec le Conservatoire du littoral
- Sécurité sanitaire : mise en place d'un dispositif de nature à garantir le respect des mesures de distanciation sociale.
- Information : mise en place de panneaux d'information précisant les règles et mesures de distanciations en vigueur

Activités

- | | | |
|--|---|---|
| • La plage est ouverte exclusivement dans le cadre d'une plage dynamique (pas de dépose de serviette) | <input type="checkbox"/> Oui | <input checked="" type="checkbox"/> Non |
| • Elle permet l'accès aux mouillages de navires de plaisance | <input checked="" type="checkbox"/> Oui | <input type="checkbox"/> Non |
| • Elle permet la pratique individuelle d'activités nautiques dans la bande des 300 mètres : baignade + loisirs nautiques (surf kite, longe côte, etc.) | <input checked="" type="checkbox"/> Oui | <input type="checkbox"/> Non |
| • C'est une zone de pratique des balades équestres | <input type="checkbox"/> Oui | <input checked="" type="checkbox"/> Non |
| • C'est une zone de pratique de la pêche à pied de loisirs | <input checked="" type="checkbox"/> Oui | <input type="checkbox"/> Non |

Mesures de gestion de l'espace et de la fréquentation

- | | | |
|--|------------------------------|---|
| • Un outil de régulation de la fréquentation est prévu | <input type="checkbox"/> Oui | <input checked="" type="checkbox"/> Non |
| • limitation du temps de parking : utilisation d'horodateur dans les véhicules (disque bleu) | <input type="checkbox"/> Oui | <input checked="" type="checkbox"/> Non |
| • limitation des places de parking: marquage au sol, rubalise, plots bétons | <input type="checkbox"/> Oui | <input checked="" type="checkbox"/> Non |
| • Interdire l'accès certains jours (jours de la semaine, marée haute) si oui, préciser quand et pourquoi dans l'annexe à joindre | <input type="checkbox"/> Oui | <input checked="" type="checkbox"/> Non |
| • Interdire l'accès durant certains horaires si oui, préciser durant quels horaires et pourquoi dans l'annexe à joindre | <input type="checkbox"/> Oui | <input checked="" type="checkbox"/> Non |
| • limitation de l'accès à certaines portions de plage | <input type="checkbox"/> Oui | <input checked="" type="checkbox"/> Non |
| • mise en place d'un ASVP municipal dédié | <input type="checkbox"/> Oui | <input checked="" type="checkbox"/> Non |

La commune doit joindre, en annexe, une note décrivant précisément l'organisation mise en place.

Cadre réservé à l'avis du sous-préfet **FAVORABLE**

Fait à Trelevern le 12 mai 2020



Le Maire

Le Sous-Préfet,

(Signature)
Laurent ALATON

1

Demande d'autorisation d'ouverture des plages du littoral (faire une demande par plage)

Nom de la commune	PLOUBAZLANEC	
Nom de la plage	Kerroc'h	
Type de plage	<input type="checkbox"/> Plage urbaine	<input checked="" type="checkbox"/> Plage non urbaine
Superficie (approximative) de l'emprise	Total de 19km de côte sans discontinuer sur le littoral communal	

Rappels (interdictions réglementaires) :		
<ul style="list-style-type: none"> ■ La pratique des sports collectifs est interdite ■ Les rassemblements de plus de 10 personnes sont interdits 		
Cadre commun		
<ul style="list-style-type: none"> ■ La consommation d'alcool et de nourriture est interdite ■ L'accès à la plage pour les animaux de compagnie est interdit (accès aux abords autorisés cependant) ■ La fréquentation nocturne des plages est interdite ■ Les activités commerciales sont interdites sur la plage ■ Prévention concernant le dérangement d'espèces protégées, en lien avec le Conservatoire du littoral ■ Sécurité sanitaire : mise en place d'un dispositif de nature à garantir le respect des mesures de distanciation sociale. ■ Information : mise en place de panneaux d'information précisant les règles et mesures de distanciations en vigueur 		
Activités		
<ul style="list-style-type: none"> ■ La plage est ouverte exclusivement dans le cadre d'une plage dynamique (pas de dépose de serviette) 	<input checked="" type="checkbox"/> Oui	<input type="checkbox"/> Non
<ul style="list-style-type: none"> ■ Elle permet l'accès aux mouillages de navires de plaisance 	<input checked="" type="checkbox"/> Oui	<input type="checkbox"/> Non
<ul style="list-style-type: none"> ■ Elle permet la pratique individuelle d'activités nautiques dans la bande des 300 mètres : baignade + loisirs nautiques (surf kite, longe côte, etc.) 	<input checked="" type="checkbox"/> Oui	<input type="checkbox"/> Non
<ul style="list-style-type: none"> ■ C'est une zone de pratique des balades équestres 	<input type="checkbox"/> Oui	<input checked="" type="checkbox"/> Non
<ul style="list-style-type: none"> ■ C'est une zone de pratique de la pêche à pied de loisirs 	<input checked="" type="checkbox"/> Oui	<input type="checkbox"/> Non
Mesures de gestion de l'espace et de la fréquentation		
PANNEAU D'INFORMATION AUX ACCES PRINCIPAUX		
<ul style="list-style-type: none"> ■ Un outil de régulation de la fréquentation est prévu REGULATION NATURELLE DUE A LA REPARTITION SUR TOUT L'ESPACE LITTORAL DE 19KM et FREQUENTATION LIMITEE EN CETTE SAISON 	<input type="checkbox"/> Oui	<input type="checkbox"/> Non
<ol style="list-style-type: none"> 1. limitation du temps de parking :utilisation d'horodateur dans les véhicules (disque bleu) 	<input type="checkbox"/> Oui	<input checked="" type="checkbox"/> Non
<ol style="list-style-type: none"> 2. limitation des places de parking: marquage au sol, rubalise, plots bétons 	<input type="checkbox"/> Oui	<input checked="" type="checkbox"/> Non
<ol style="list-style-type: none"> 3. Interdire l'accès certains jours (jours de la semaine, marée haute) si oui, préciser quand et pourquoi dans l'annexe à joindre 	<input type="checkbox"/> Oui	<input checked="" type="checkbox"/> Non
<ol style="list-style-type: none"> 4. Interdire l'accès durant certains horaires si oui, préciser durant quels horaires et pourquoi dans l'annexe à joindre 	<input type="checkbox"/> Oui	<input checked="" type="checkbox"/> Non
<ol style="list-style-type: none"> 5. limitation de l'accès à certaines portions de plage 	<input type="checkbox"/> Oui	<input checked="" type="checkbox"/> Non

6. mise en place d'un ASVP municipal dédié

Oui

Non

La commune doit joindre, en annexe, une note décrivant précisément l'organisation mise en place.

Cadre réservé à l'avis du sous-préfet

Favorable

13.5.



Fait à Ploubazlanec Le 13 mai 2020

Le Maire

Le Maire de PLOUBAZLANEC
Danielle DINEZEL



Demande d'autorisation d'ouverture des plages du littoral (faire une demande par plage)

Nom de la commune	PLOUBAZLANEC	
Nom de la plage	Pous Don	
Type de plage	<input type="checkbox"/> Plage urbaine	<input checked="" type="checkbox"/> Plage non urbaine
Superficie (approximative) de l'emprise	Total de 19km de côte sans discontinuer sur le littoral communal	

Rappels (interdictions réglementaires) :

- La pratique des sports collectifs est interdite
- Les rassemblements de plus de 10 personnes sont interdits

Cadre commun

- La consommation d'alcool et de nourriture est interdite
- L'accès à la plage pour les animaux de compagnie est interdit (accès aux abords autorisés cependant)
- La fréquentation nocturne des plages est interdite
- Les activités commerciales sont interdites sur la plage
- Prévention concernant le dérangement d'espèces protégées, en lien avec le Conservatoire du littoral
- Sécurité sanitaire : mise en place d'un dispositif de nature à garantir le respect des mesures de distanciation sociale.
- Information : mise en place de panneaux d'information précisant les règles et mesures de distanciations en vigueur

Activités

- | | | |
|--|---|---|
| ■ La plage est ouverte exclusivement dans le cadre d'une plage dynamique (pas de dépose de serviette) | <input checked="" type="checkbox"/> Oui | <input type="checkbox"/> Non |
| ■ Elle permet l'accès aux mouillages de navires de plaisance | <input checked="" type="checkbox"/> Oui | <input type="checkbox"/> Non |
| ■ Elle permet la pratique individuelle d'activités nautiques dans la bande des 300 mètres : baignade + loisirs nautiques (surf kite, longe côte, etc.) | <input checked="" type="checkbox"/> Oui | <input type="checkbox"/> Non |
| ■ C'est une zone de pratique des balades équestres | <input type="checkbox"/> Oui | <input checked="" type="checkbox"/> Non |
| ■ C'est une zone de pratique de la pêche à pied de loisirs | <input checked="" type="checkbox"/> Oui | <input type="checkbox"/> Non |

Mesures de gestion de l'espace et de la fréquentation

PANNEAU D'INFORMATION AUX ACCES PRINCIPAUX

- | | | |
|---|------------------------------|---|
| ■ Un outil de régulation de la fréquentation est prévu
REGULATION NATURELLE DUE A LA REPARTITION SUR TOUT L'ESPACE LITTORAL DE 19KM et FREQUENTATION LIMITEE EN CETTE SAISON | <input type="checkbox"/> Oui | <input type="checkbox"/> Non |
| 1. limitation du temps de parking : utilisation d'horodateur dans les véhicules (disque bleu) | <input type="checkbox"/> Oui | <input checked="" type="checkbox"/> Non |
| 2. limitation des places de parking: marquage au sol, rubalise, plots bétons | <input type="checkbox"/> Oui | <input checked="" type="checkbox"/> Non |
| 3. Interdire l'accès certains jours (jours de la semaine, marée haute)
si oui, préciser quand et pourquoi dans l'annexe à joindre | <input type="checkbox"/> Oui | <input checked="" type="checkbox"/> Non |
| 4. Interdire l'accès durant certains horaires
si oui, préciser durant quels horaires et pourquoi dans l'annexe à joindre | <input type="checkbox"/> Oui | <input checked="" type="checkbox"/> Non |
| 5. limitation de l'accès à certaines portions de plage | <input type="checkbox"/> Oui | <input checked="" type="checkbox"/> Non |

6. mise en place d'un ASVP municipal dédié

Oui

Non


La commune doit joindre, en annexe, une note décrivant précisément l'organisation mise en place.

Cadre réservé à l'avis du sous-préfet

Favorable
A3.5

Fait à Ploubazlanec Le 13 mai 2020

Le Maire



Daniel Boutier

Demande d'autorisation d'ouverture des plages du littoral (faire une demande par plage)

Nom de la commune	PLOUBAZLANEC	
Nom de la plage	<i>Launay</i>	
Type de plage	<input type="checkbox"/> Plage urbaine	<input checked="" type="checkbox"/> Plage non urbaine
Superficie (approximative) de l'emprise	Total de 19km de côte sans discontinuer sur le littoral communal	

Rappels (interdictions réglementaires) :		
<ul style="list-style-type: none"> ■ La pratique des sports collectifs est interdite ■ Les rassemblements de plus de 10 personnes sont interdits 		
Cadre commun		
<ul style="list-style-type: none"> ■ La consommation d'alcool et de nourriture est interdite ■ L'accès à la plage pour les animaux de compagnie est interdit (accès aux abords autorisés cependant) ■ La fréquentation nocturne des plages est interdite ■ Les activités commerciales sont interdites sur la plage ■ Prévention concernant le dérangement d'espèces protégées, en lien avec le Conservatoire du littoral ■ Sécurité sanitaire : mise en place d'un dispositif de nature à garantir le respect des mesures de distanciation sociale. ■ Information : mise en place de panneaux d'information précisant les règles et mesures de distanciations en vigueur 		
Activités		
<ul style="list-style-type: none"> ■ La plage est ouverte exclusivement dans le cadre d'une plage dynamique (pas de dépose de serviette) 	<input checked="" type="checkbox"/> Oui	<input type="checkbox"/> Non
<ul style="list-style-type: none"> ■ Elle permet l'accès aux mouillages de navires de plaisance 	<input checked="" type="checkbox"/> Oui	<input type="checkbox"/> Non
<ul style="list-style-type: none"> ■ Elle permet la pratique individuelle d'activités nautiques dans la bande des 300 mètres : baignade + loisirs nautiques (surf kite, longe côte, etc.) 	<input checked="" type="checkbox"/> Oui	<input type="checkbox"/> Non
<ul style="list-style-type: none"> ■ C'est une zone de pratique des balades équestres 	<input type="checkbox"/> Oui	<input checked="" type="checkbox"/> Non
<ul style="list-style-type: none"> ■ C'est une zone de pratique de la pêche à pied de loisirs 	<input checked="" type="checkbox"/> Oui	<input type="checkbox"/> Non
Mesures de gestion de l'espace et de la fréquentation		
PANNEAU D'INFORMATION AUX ACCES PRINCIPAUX		
<ul style="list-style-type: none"> ■ Un outil de régulation de la fréquentation est prévu REGULATION NATURELLE DUE A LA REPARTITION SUR TOUT L'ESPACE LITTORAL DE 19KM et FREQUENTATION LIMITEE EN CETTE SAISON 	<input type="checkbox"/> Oui	<input type="checkbox"/> Non
<ol style="list-style-type: none"> 1. limitation du temps de parking : utilisation d'horodateur dans les véhicules (disque bleu) 	<input type="checkbox"/> Oui	<input checked="" type="checkbox"/> Non
<ol style="list-style-type: none"> 2. limitation des places de parking: marquage au sol, rubalise, plots bétons 	<input type="checkbox"/> Oui	<input checked="" type="checkbox"/> Non
<ol style="list-style-type: none"> 3. Interdire l'accès certains jours (jours de la semaine, marée haute) si oui, préciser quand et pourquoi dans l'annexe à joindre 	<input type="checkbox"/> Oui	<input checked="" type="checkbox"/> Non
<ol style="list-style-type: none"> 4. Interdire l'accès durant certains horaires si oui, préciser durant quels horaires et pourquoi dans l'annexe à joindre 	<input type="checkbox"/> Oui	<input checked="" type="checkbox"/> Non
<ol style="list-style-type: none"> 5. limitation de l'accès à certaines portions de plage 	<input type="checkbox"/> Oui	<input checked="" type="checkbox"/> Non

6. mise en place d'un ASVP municipal dédié

Oui

Non

La commune doit joindre, en annexe, une note décrivant précisément l'organisation mise en place.

Cadre réservé à l'avis du sous-préfet

Favorable
43.5

Fait à Ploubazlanec Le 13 mai 2020

Le Maire

Le Maire de PLOUBAZLANEC
DANIEL LECHEC



[Handwritten signature]

Demande d'autorisation d'ouverture des plages du littoral (faire une demande par plage)

Nom de la commune	PLOUBAZLANEC	
Nom de la plage	L'Ascourt	
Type de plage	<input type="checkbox"/> Plage urbaine	<input checked="" type="checkbox"/> Plage non urbaine
Superficie (approximative) de l'emprise	Total de 19km de côte sans discontinuer sur le littoral communal	

Rappels (interdictions réglementaires) :		
<ul style="list-style-type: none"> ■ La pratique des sports collectifs est interdite ■ Les rassemblements de plus de 10 personnes sont interdits 		
Cadre commun		
<ul style="list-style-type: none"> ■ La consommation d'alcool et de nourriture est interdite ■ L'accès à la plage pour les animaux de compagnie est interdit (accès aux abords autorisés cependant) ■ La fréquentation nocturne des plages est interdite ■ Les activités commerciales sont interdites sur la plage ■ Prévention concernant le dérangement d'espèces protégées, en lien avec le Conservatoire du littoral ■ Sécurité sanitaire : mise en place d'un dispositif de nature à garantir le respect des mesures de distanciation sociale. ■ Information : mise en place de panneaux d'information précisant les règles et mesures de distanciations en vigueur 		
Activités		
<ul style="list-style-type: none"> ■ La plage est ouverte exclusivement dans le cadre d'une plage dynamique (pas de dépose de serviette) 	<input checked="" type="checkbox"/> Oui	<input type="checkbox"/> Non
<ul style="list-style-type: none"> ■ Elle permet l'accès aux mouillages de navires de plaisance 	<input checked="" type="checkbox"/> Oui	<input type="checkbox"/> Non
<ul style="list-style-type: none"> ■ Elle permet la pratique individuelle d'activités nautiques dans la bande des 300 mètres : baignade + loisirs nautiques (surf kite, longe côte, etc.) 	<input checked="" type="checkbox"/> Oui	<input type="checkbox"/> Non
<ul style="list-style-type: none"> ■ C'est une zone de pratique des balades équestres 	<input type="checkbox"/> Oui	<input checked="" type="checkbox"/> Non
<ul style="list-style-type: none"> ■ C'est une zone de pratique de la pêche à pied de loisirs 	<input checked="" type="checkbox"/> Oui	<input type="checkbox"/> Non
Mesures de gestion de l'espace et de la fréquentation		
PANNEAU D'INFORMATION AUX ACCES PRINCIPAUX		
<ul style="list-style-type: none"> ■ Un outil de régulation de la fréquentation est prévu REGULATION NATURELLE DUE A LA REPARTITION SUR TOUT L'ESPACE LITTORAL DE 19KM et FREQUENTATION LIMITEE EN CETTE SAISON 	<input type="checkbox"/> Oui	<input type="checkbox"/> Non
<ol style="list-style-type: none"> 1. limitation du temps de parking : utilisation d'horodateur dans les véhicules (disque bleu) 	<input type="checkbox"/> Oui	<input checked="" type="checkbox"/> Non
<ol style="list-style-type: none"> 2. limitation des places de parking: marquage au sol, rubalise, plots bétons 	<input type="checkbox"/> Oui	<input checked="" type="checkbox"/> Non
<ol style="list-style-type: none"> 3. Interdire l'accès certains jours (jours de la semaine, marée haute) si oui, préciser quand et pourquoi dans l'annexe à joindre 	<input type="checkbox"/> Oui	<input checked="" type="checkbox"/> Non
<ol style="list-style-type: none"> 4. Interdire l'accès durant certains horaires si oui, préciser durant quels horaires et pourquoi dans l'annexe à joindre 	<input type="checkbox"/> Oui	<input checked="" type="checkbox"/> Non
<ol style="list-style-type: none"> 5. limitation de l'accès à certaines portions de plage 	<input type="checkbox"/> Oui	<input checked="" type="checkbox"/> Non

6. mise en place d'un ASVP municipal dédié	<input type="checkbox"/> Oui	<input checked="" type="checkbox"/> Non
La commune doit joindre , en annexe, une note décrivant précisément l'organisation mise en place.		

Cadre réservé à l'avis du sous-préfet
<i>favorable</i> <i>13.5.</i>

Fait à Ploubazlanec Le 13 mai 2020

Le Maire

Le Maire de PLOUBAZLANEC
Danielle LEBZELLEC



Demande d'autorisation d'ouverture des plages du littoral (faire une demande par plage)

Nom de la commune	PLOUBAZLANEC	
Nom de la plage	Carnec	
Type de plage	<input type="checkbox"/> Plage urbaine	<input checked="" type="checkbox"/> Plage non urbaine
Superficie (approximative) de l'emprise	Total de 19km de côte sans discontinuer sur le littoral communal	

Rappels (interdictions réglementaires) :

- La pratique des sports collectifs est interdite
- Les rassemblements de plus de 10 personnes sont interdits

Cadre commun

- La consommation d'alcool et de nourriture est interdite
- L'accès à la plage pour les animaux de compagnie est interdit (accès aux abords autorisés cependant)
- La fréquentation nocturne des plages est interdite
- Les activités commerciales sont interdites sur la plage
- Prévention concernant le dérangement d'espèces protégées, en lien avec le Conservatoire du littoral
- Sécurité sanitaire : mise en place d'un dispositif de nature à garantir le respect des mesures de distanciation sociale.
- Information : mise en place de panneaux d'information précisant les règles et mesures de distanciations en vigueur

Activités

- | | | |
|--|---|---|
| ■ La plage est ouverte exclusivement dans le cadre d'une plage dynamique (pas de dépose de serviette) | <input checked="" type="checkbox"/> Oui | <input type="checkbox"/> Non |
| ■ Elle permet l'accès aux mouillages de navires de plaisance | <input checked="" type="checkbox"/> Oui | <input type="checkbox"/> Non |
| ■ Elle permet la pratique individuelle d'activités nautiques dans la bande des 300 mètres : baignade + loisirs nautiques (surf kite, longe côte, etc.) | <input checked="" type="checkbox"/> Oui | <input type="checkbox"/> Non |
| ■ C'est une zone de pratique des balades équestres | <input type="checkbox"/> Oui | <input checked="" type="checkbox"/> Non |
| ■ C'est une zone de pratique de la pêche à pied de loisirs | <input checked="" type="checkbox"/> Oui | <input type="checkbox"/> Non |

Mesures de gestion de l'espace et de la fréquentation

PANNEAU D'INFORMATION AUX ACCES PRINCIPAUX

- | | | |
|---|------------------------------|---|
| ■ Un outil de régulation de la fréquentation est prévu
REGULATION NATURELLE DUE A LA REPARTITION SUR TOUT L'ESPACE LITTORAL DE 19KM et FREQUENTATION LIMITEE EN CETTE SAISON | <input type="checkbox"/> Oui | <input type="checkbox"/> Non |
| 1. limitation du temps de parking :utilisation d'horodateur dans les véhicules (disque bleu) | <input type="checkbox"/> Oui | <input checked="" type="checkbox"/> Non |
| 2. limitation des places de parking: marquage au sol, rubalise, plots bétons | <input type="checkbox"/> Oui | <input checked="" type="checkbox"/> Non |
| 3. Interdire l'accès certains jours (jours de la semaine, marée haute)
si oui, préciser quand et pourquoi dans l'annexe à joindre | <input type="checkbox"/> Oui | <input checked="" type="checkbox"/> Non |
| 4. Interdire l'accès durant certains horaires
si oui, préciser durant quels horaires et pourquoi dans l'annexe à joindre | <input type="checkbox"/> Oui | <input checked="" type="checkbox"/> Non |
| 5. limitation de l'accès à certaines portions de plage | <input type="checkbox"/> Oui | <input checked="" type="checkbox"/> Non |

6. mise en place d'un ASVP municipal dédié

Oui

Non

La commune doit joindre, en annexe, une note décrivant précisément l'organisation mise en place.

Cadre réservé à l'avis du sous-préfet

Favorable

Fait à Ploubazlanec Le 13 mai 2020

Le Maire

Le Maire de PLOUBAZLANEC
Danielle BROZELLEC



Demande d'autorisation d'ouverture des plages du littoral (faire une demande par plage)

Nom de la commune	PLOUBAZLANEC	
Nom de la plage	Beg Nod	
Type de plage	<input type="checkbox"/> Plage urbaine	<input checked="" type="checkbox"/> Plage non urbaine
Superficie (approximative) de l'emprise	Total de 19km de côte sans discontinuer sur le littoral communal	

Rappels (interdictions réglementaires) :

- La pratique des sports collectifs est interdite
- Les rassemblements de plus de 10 personnes sont interdits

Cadre commun

- La consommation d'alcool et de nourriture est interdite
- L'accès à la plage pour les animaux de compagnie est interdit (accès aux abords autorisés cependant)
- La fréquentation nocturne des plages est interdite
- Les activités commerciales sont interdites sur la plage
- Prévention concernant le dérangement d'espèces protégées, en lien avec le Conservatoire du littoral
- Sécurité sanitaire : mise en place d'un dispositif de nature à garantir le respect des mesures de distanciation sociale.
- Information : mise en place de panneaux d'information précisant les règles et mesures de distanciations en vigueur

Activités


- | | | |
|--|---|---|
| ■ La plage est ouverte exclusivement dans le cadre d'une plage dynamique (pas de dépose de serviette) | <input checked="" type="checkbox"/> Oui | <input type="checkbox"/> Non |
| ■ Elle permet l'accès aux mouillages de navires de plaisance | <input checked="" type="checkbox"/> Oui | <input type="checkbox"/> Non |
| ■ Elle permet la pratique individuelle d'activités nautiques dans la bande des 300 mètres : baignade + loisirs nautiques (surf kite, longe côte, etc.) | <input checked="" type="checkbox"/> Oui | <input type="checkbox"/> Non |
| ■ C'est une zone de pratique des balades équestres | <input type="checkbox"/> Oui | <input checked="" type="checkbox"/> Non |
| ■ C'est une zone de pratique de la pêche à pied de loisirs | <input checked="" type="checkbox"/> Oui | <input type="checkbox"/> Non |

Mesures de gestion de l'espace et de la fréquentation

PANNEAU D'INFORMATION AUX ACCES PRINCIPAUX

- | | | |
|---|------------------------------|---|
| ■ Un outil de régulation de la fréquentation est prévu
REGULATION NATURELLE DUE A LA REPARTITION SUR TOUT L'ESPACE LITTORAL DE 19KM et FREQUENTATION LIMITEE EN CETTE SAISON | <input type="checkbox"/> Oui | <input type="checkbox"/> Non |
| 1. limitation du temps de parking :utilisation d'horodateur dans les véhicules (disque bleu) | <input type="checkbox"/> Oui | <input checked="" type="checkbox"/> Non |
| 2. limitation des places de parking: marquage au sol, rubalise, plots bétons | <input type="checkbox"/> Oui | <input checked="" type="checkbox"/> Non |
| 3. Interdire l'accès certains jours (jours de la semaine, marée haute)
si oui, préciser quand et pourquoi dans l'annexe à joindre | <input type="checkbox"/> Oui | <input checked="" type="checkbox"/> Non |
| 4. Interdire l'accès durant certains horaires
si oui, préciser durant quels horaires et pourquoi dans l'annexe à joindre | <input type="checkbox"/> Oui | <input checked="" type="checkbox"/> Non |
| 5. limitation de l'accès à certaines portions de plage | <input type="checkbox"/> Oui | <input checked="" type="checkbox"/> Non |

6. mise en place d'un ASVP municipal dédié	<input type="checkbox"/> Oui	<input checked="" type="checkbox"/> Non
La commune doit joindre, en annexe, une note décrivant précisément l'organisation mise en place.		

Cadre réservé à l'avis du sous-préfet
<i>favorable 13.5.</i> 

Fait à Ploubazlanec Le 13 mai 2020

Le Maire

Le Maire de PLOUBAZLANEC
Danielle DREZELLEC



Demande d'autorisation d'ouverture des plages du littoral (faire une demande par plage)

Nom de la commune	PLOUBAZLANEC	
Nom de la plage	<i>Le Ouinn</i>	
Type de plage	<input type="checkbox"/> Plage urbaine	<input checked="" type="checkbox"/> Plage non urbaine
Superficie (approximative) de l'emprise	Total de 19km de côte sans discontinuer sur le littoral communal	

Rappels (interdictions réglementaires) :		
<ul style="list-style-type: none"> ■ La pratique des sports collectifs est interdite ■ Les rassemblements de plus de 10 personnes sont interdits 		
Cadre commun		
<ul style="list-style-type: none"> ■ La consommation d'alcool et de nourriture est interdite ■ L'accès à la plage pour les animaux de compagnie est interdit (accès aux abords autorisés cependant) ■ La fréquentation nocturne des plages est interdite ■ Les activités commerciales sont interdites sur la plage ■ Prévention concernant le dérangement d'espèces protégées, en lien avec le Conservatoire du littoral ■ Sécurité sanitaire : mise en place d'un dispositif de nature à garantir le respect des mesures de distanciation sociale. ■ Information : mise en place de panneaux d'information précisant les règles et mesures de distanciations en vigueur 		
Activités		
<ul style="list-style-type: none"> ■ La plage est ouverte exclusivement dans le cadre d'une plage dynamique (pas de dépose de serviette) 	<input checked="" type="checkbox"/> Oui	<input type="checkbox"/> Non
<ul style="list-style-type: none"> ■ Elle permet l'accès aux mouillages de navires de plaisance 	<input checked="" type="checkbox"/> Oui	<input type="checkbox"/> Non
<ul style="list-style-type: none"> ■ Elle permet la pratique individuelle d'activités nautiques dans la bande des 300 mètres : baignade + loisirs nautiques (surf kite, longe côte, etc.) 	<input checked="" type="checkbox"/> Oui	<input type="checkbox"/> Non
<ul style="list-style-type: none"> ■ C'est une zone de pratique des balades équestres 	<input type="checkbox"/> Oui	<input checked="" type="checkbox"/> Non
<ul style="list-style-type: none"> ■ C'est une zone de pratique de la pêche à pied de loisirs 	<input checked="" type="checkbox"/> Oui	<input type="checkbox"/> Non
Mesures de gestion de l'espace et de la fréquentation		
PANNEAU D'INFORMATION AUX ACCES PRINCIPAUX		
<ul style="list-style-type: none"> ■ Un outil de régulation de la fréquentation est prévu REGULATION NATURELLE DUE A LA REPARTITION SUR TOUT L'ESPACE LITTORAL DE 19KM et FREQUENTATION LIMITEE EN CETTE SAISON 	<input type="checkbox"/> Oui	<input type="checkbox"/> Non
<ol style="list-style-type: none"> 1. limitation du temps de parking : utilisation d'horodateur dans les véhicules (disque bleu) 	<input type="checkbox"/> Oui	<input checked="" type="checkbox"/> Non
<ol style="list-style-type: none"> 2. limitation des places de parking: marquage au sol, rubalise, plots bétons 	<input type="checkbox"/> Oui	<input checked="" type="checkbox"/> Non
<ol style="list-style-type: none"> 3. Interdire l'accès certains jours (jours de la semaine, marée haute) si oui, préciser quand et pourquoi dans l'annexe à joindre 	<input type="checkbox"/> Oui	<input checked="" type="checkbox"/> Non
<ol style="list-style-type: none"> 4. Interdire l'accès durant certains horaires si oui, préciser durant quels horaires et pourquoi dans l'annexe à joindre 	<input type="checkbox"/> Oui	<input checked="" type="checkbox"/> Non
<ol style="list-style-type: none"> 5. limitation de l'accès à certaines portions de plage 	<input type="checkbox"/> Oui	<input checked="" type="checkbox"/> Non

6. mise en place d'un ASVP municipal dédié	<input type="checkbox"/> Oui	<input checked="" type="checkbox"/> Non
La commune doit joindre, en annexe, une note décrivant précisément l'organisation mise en place.		

Cadre réservé à l'avis du sous-préfet
<i>favorable</i> <i>13.5</i>

Fait à Ploubazlanec Le 13 mai 2020

Le Maire
[Signature]
Le Maire de PLOUBAZLANEC
Danielle BREZELLEC


Demande d'autorisation d'ouverture des plages du littoral (faire une demande par plage)

Nom de la commune	PLOUBAZLANEC	
Nom de la plage	Roc'h Hin	
Type de plage	<input type="checkbox"/> Plage urbaine	<input checked="" type="checkbox"/> Plage non urbaine
Superficie (approximative) de l'emprise	Total de 19km de côte sans discontinuer sur le littoral communal	

Rappels (interdictions réglementaires) :		
<ul style="list-style-type: none"> ■ La pratique des sports collectifs est interdite ■ Les rassemblements de plus de 10 personnes sont interdits 		
Cadre commun		
<ul style="list-style-type: none"> ■ La consommation d'alcool et de nourriture est interdite ■ L'accès à la plage pour les animaux de compagnie est interdit (accès aux abords autorisés cependant) ■ La fréquentation nocturne des plages est interdite ■ Les activités commerciales sont interdites sur la plage ■ Prévention concernant le dérangement d'espèces protégées, en lien avec le Conservatoire du littoral ■ Sécurité sanitaire : mise en place d'un dispositif de nature à garantir le respect des mesures de distanciation sociale. ■ Information : mise en place de panneaux d'information précisant les règles et mesures de distanciations en vigueur 		
Activités		
<ul style="list-style-type: none"> ■ La plage est ouverte exclusivement dans le cadre d'une plage dynamique (pas de dépose de serviette) 	<input checked="" type="checkbox"/> Oui	<input type="checkbox"/> Non
<ul style="list-style-type: none"> ■ Elle permet l'accès aux mouillages de navires de plaisance 	<input checked="" type="checkbox"/> Oui	<input type="checkbox"/> Non
<ul style="list-style-type: none"> ■ Elle permet la pratique individuelle d'activités nautiques dans la bande des 300 mètres : baignade + loisirs nautiques (surf kite, longe côte, etc.) 	<input checked="" type="checkbox"/> Oui	<input type="checkbox"/> Non
<ul style="list-style-type: none"> ■ C'est une zone de pratique des balades équestres 	<input type="checkbox"/> Oui	<input checked="" type="checkbox"/> Non
<ul style="list-style-type: none"> ■ C'est une zone de pratique de la pêche à pied de loisirs 	<input checked="" type="checkbox"/> Oui	<input type="checkbox"/> Non
Mesures de gestion de l'espace et de la fréquentation	<input type="checkbox"/> Oui	<input type="checkbox"/> Non
PANNEAU D'INFORMATION AUX ACCES PRINCIPAUX		
<ul style="list-style-type: none"> ■ Un outil de régulation de la fréquentation est prévu REGULATION NATURELLE DUE A LA REPARTITION SUR TOUT L'ESPACE LITTORAL DE 19KM et FREQUENTATION LIMITEE EN CETTE SAISON 	<input type="checkbox"/> Oui	<input type="checkbox"/> Non
1. limitation du temps de parking : utilisation d'horodateur dans les véhicules (disque bleu)	<input type="checkbox"/> Oui	<input checked="" type="checkbox"/> Non
2. limitation des places de parking: marquage au sol, rubalise, plots bétons	<input type="checkbox"/> Oui	<input checked="" type="checkbox"/> Non
3. Interdire l'accès certains jours (jours de la semaine, marée haute) si oui, préciser quand et pourquoi dans l'annexe à joindre	<input type="checkbox"/> Oui	<input checked="" type="checkbox"/> Non
4. Interdire l'accès durant certains horaires si oui, préciser durant quels horaires et pourquoi dans l'annexe à joindre	<input type="checkbox"/> Oui	<input checked="" type="checkbox"/> Non
5. limitation de l'accès à certaines portions de plage	<input type="checkbox"/> Oui	<input checked="" type="checkbox"/> Non

6. mise en place d'un ASVP municipal dédié

Oui

Non

La commune **doit joindre**, en annexe, une note décrivant précisément l'organisation mise en place.

Cadre réservé à l'avis du sous-préfet

Fait à Ploubazlanec Le 13 mai 2020

Le Maire

Le Maire de PLOUBAZLANEC
DANIEL BAZZELLEC



**Demande d'autorisation d'ouverture des plages du littoral
(faire une demande par plage)**

Nom de la commune	PLOUEZEC	
Nom de la plage	BREHEC	
Type de plage	<input type="checkbox"/> Plage urbaine	<input checked="" type="checkbox"/> Plage non urbaine
Superficie (approximative) de l'emprise	63 ha environ dont	2 ha utilisés habituellement pour la pose des serviettes

Rappels (interdictions réglementaires) :

- La pratique des sports collectifs est interdite
- Les rassemblements de plus de 10 personnes sont interdits

Cadre commun

- La consommation d'alcool et de nourriture est interdite
- L'accès à la plage pour les animaux de compagnie est interdit (accès aux abords autorisés cependant)
- La fréquentation nocturne des plages est interdite
- Les activités commerciales sont interdites sur la plage
- Prévention concernant le dérangement d'espèces protégées, en lien avec le Conservatoire du littoral
- Sécurité sanitaire : mise en place d'un dispositif de nature à garantir le respect des mesures de distanciation sociale.
- Information : mise en place de panneaux d'information précisant les règles et mesures de distanciations en vigueur

Activités

- | | | |
|--|---|------------------------------|
| ■ La plage est ouverte exclusivement dans le cadre d'une plage dynamique (pas de dépose de serviette) | <input checked="" type="checkbox"/> Oui <i>et</i> <input checked="" type="checkbox"/> Non
<i>selon horaires et jours</i> | |
| ■ Elle permet l'accès aux mouillages de navires de plaisance | <input checked="" type="checkbox"/> Oui | <input type="checkbox"/> Non |
| ■ Elle permet la pratique individuelle d'activités nautiques dans la bande des 300 mètres : baignade + loisirs nautiques (surf kite, longe côte, etc.) | <input checked="" type="checkbox"/> Oui | <input type="checkbox"/> Non |
| ■ C'est une zone de pratique des balades équestres | <input checked="" type="checkbox"/> Oui | <input type="checkbox"/> Non |
| ■ C'est une zone de pratique de la pêche à pied de loisirs | <input checked="" type="checkbox"/> Oui | <input type="checkbox"/> Non |

Mesures de gestion de l'espace et de la fréquentation

- | | | |
|--|---|---|
| ■ Un outil de régulation de la fréquentation est prévu | <input checked="" type="checkbox"/> Oui | <input type="checkbox"/> Non |
| 1. limitation du temps de parking : utilisation d'horodateur dans les véhicules (disque bleu) | <input type="checkbox"/> Oui | <input checked="" type="checkbox"/> Non |
| 2. limitation des places de parking: marquage au sol, rubalise, plots bétons | <input type="checkbox"/> Oui | <input checked="" type="checkbox"/> Non |
| 3. Interdire l'accès certains jours (jours de la semaine, marée haute)
si oui, préciser quand et pourquoi dans l'annexe à joindre | <input type="checkbox"/> Oui | <input checked="" type="checkbox"/> Non |
| 4. Interdire l'accès durant certains horaires
si oui, préciser durant quels horaires et pourquoi dans l'annexe à joindre | <input type="checkbox"/> Oui | <input checked="" type="checkbox"/> Non |
| 5. limitation de l'accès à certaines portions de plage | <input checked="" type="checkbox"/> Oui | <input type="checkbox"/> Non |
| 6. mise en place d'un ASVP municipal dédié
<i>ou policier</i> | <input checked="" type="checkbox"/> Oui | <input type="checkbox"/> Non |

La commune doit joindre, en annexe, une note décrivant précisément l'organisation mise en place.

Cadre réservé à l'avis du sous-préfet

favorable 13.5.

Fait à PLOUZÉC

Le 13 mai 2020

Le Maire

J. HANGOLD



[Handwritten signature]

**Demande d'autorisation d'ouverture des plages du littoral
(faire une demande par plage)**

Nom de la commune	PLOUZÉVEL	
Nom de la plage	PORT LAZO	
Type de plage	<input type="checkbox"/> Plage urbaine	<input checked="" type="checkbox"/> Plage non urbaine
Superficie (approximative) de l'emprise	20 ha	Estran → 100ha distanciation sociale visible

Rappels (interdictions réglementaires) :		
<ul style="list-style-type: none"> ■ La pratique des sports collectifs est interdite ■ Les rassemblements de plus de 10 personnes sont interdits 		
Cadre commun		
<ul style="list-style-type: none"> ■ La consommation d'alcool et de nourriture est interdite ■ L'accès à la plage pour les animaux de compagnie est interdit (accès aux abords autorisés cependant) ■ La fréquentation nocturne des plages est interdite ■ Les activités commerciales sont interdites sur la plage ■ Prévention concernant le dérangement d'espèces protégées, en lien avec le Conservatoire du littoral ■ Sécurité sanitaire : mise en place d'un dispositif de nature à garantir le respect des mesures de distanciation sociale. ■ Information : mise en place de panneaux d'information précisant les règles et mesures de distanciations en vigueur 		
Activités		
■ La plage est ouverte exclusivement dans le cadre d'une plage dynamique (pas de dépose de serviette)	<input checked="" type="checkbox"/> Oui	<input checked="" type="checkbox"/> Non
■ Elle permet l'accès aux mouillages de navires de plaisance	<input checked="" type="checkbox"/> Oui	<input type="checkbox"/> Non
■ Elle permet la pratique individuelle d'activités nautiques dans la bande des 300 mètres : baignade + loisirs nautiques (surf kite, longe côte, etc.)	<input checked="" type="checkbox"/> Oui	<input type="checkbox"/> Non
■ C'est une zone de pratique des balades équestres	<input checked="" type="checkbox"/> Oui	<input type="checkbox"/> Non
■ C'est une zone de pratique de la pêche à pied de loisirs	<input checked="" type="checkbox"/> Oui	<input type="checkbox"/> Non
Mesures de gestion de l'espace et de la fréquentation		
■ Un outil de régulation de la fréquentation est prévu	<input type="checkbox"/> Oui	<input checked="" type="checkbox"/> Non
1. limitation du temps de parking : utilisation d'horodateur dans les véhicules (disque bleu)	<input type="checkbox"/> Oui	<input checked="" type="checkbox"/> Non
2. limitation des places de parking: marquage au sol, rubalise, plots bétons	<input type="checkbox"/> Oui	<input checked="" type="checkbox"/> Non
3. Interdire l'accès certains jours (jours de la semaine, marée haute) si oui, préciser quand et pourquoi dans l'annexe à joindre	<input type="checkbox"/> Oui	<input checked="" type="checkbox"/> Non
4. Interdire l'accès durant certains horaires si oui, préciser durant quels horaires et pourquoi dans l'annexe à joindre	<input type="checkbox"/> Oui	<input checked="" type="checkbox"/> Non
5. limitation de l'accès à certaines portions de plage	<input type="checkbox"/> Oui	<input checked="" type="checkbox"/> Non
6. mise en place d'un ASVP municipal dédié	<input checked="" type="checkbox"/> Oui	<input type="checkbox"/> Non
La commune doit joindre, en annexe, une note décrivant précisément l'organisation mise en place.		


Cadre réservé à l'avis du sous-préfet

favorable 13.5

Fait à Plouézec Le ~~14~~ mai 2020

Le Maire




LE MAIRE
Jacques MANGOLD

**Demande d'autorisation d'ouverture des plages du littoral
(faire une demande par plage)**

Nom de la commune	PLOUBREZ	
Nom de la plage	BORS DONAN	
Type de plage	<input type="checkbox"/> Plage urbaine	<input checked="" type="checkbox"/> Plage non urbaine
Superficie (approximative) de l'emprise	2 ha	difficile d'accès par fréquenté

Rappels (interdictions réglementaires) :		
<ul style="list-style-type: none"> ■ La pratique des sports collectifs est interdite ■ Les rassemblements de plus de 10 personnes sont interdits 		
Cadre commun		
<ul style="list-style-type: none"> ■ La consommation d'alcool et de nourriture est interdite ■ L'accès à la plage pour les animaux de compagnie est interdit (accès aux abords autorisés cependant) ■ La fréquentation nocturne des plages est interdite ■ Les activités commerciales sont interdites sur la plage ■ Prévention concernant le dérangement d'espèces protégées, en lien avec le Conservatoire du littoral ■ Sécurité sanitaire : mise en place d'un dispositif de nature à garantir le respect des mesures de distanciation sociale. ■ Information : mise en place de panneaux d'information précisant les règles et mesures de distanciations en vigueur 		
Activités		
<ul style="list-style-type: none"> ■ La plage est ouverte exclusivement dans le cadre d'une plage dynamique (pas de dépose de serviette) 	<input type="checkbox"/> Oui	<input checked="" type="checkbox"/> Non
<ul style="list-style-type: none"> ■ Elle permet l'accès aux mouillages de navires de plaisance 	<input type="checkbox"/> Oui	<input checked="" type="checkbox"/> Non
<ul style="list-style-type: none"> ■ Elle permet la pratique individuelle d'activités nautiques dans la bande des 300 mètres : baignade + loisirs nautiques (surf kite, longe côte, etc.) 	<input checked="" type="checkbox"/> Oui	<input type="checkbox"/> Non
<ul style="list-style-type: none"> ■ C'est une zone de pratique des balades équestres 	<input type="checkbox"/> Oui	<input checked="" type="checkbox"/> Non
<ul style="list-style-type: none"> ■ C'est une zone de pratique de la pêche à pied de loisirs 	<input checked="" type="checkbox"/> Oui	<input type="checkbox"/> Non
Mesures de gestion de l'espace et de la fréquentation		
<ul style="list-style-type: none"> ■ Un outil de régulation de la fréquentation est prévu 	<input type="checkbox"/> Oui	<input checked="" type="checkbox"/> Non
<ol style="list-style-type: none"> 1. limitation du temps de parking : utilisation d'horodateur dans les véhicules (disque bleu) 	<input type="checkbox"/> Oui	<input checked="" type="checkbox"/> Non
<ol style="list-style-type: none"> 2. limitation des places de parking: marquage au sol, rubalise, plots bétons 	<input type="checkbox"/> Oui	<input checked="" type="checkbox"/> Non
<ol style="list-style-type: none"> 3. Interdire l'accès certains jours (jours de la semaine, marée haute) si oui, préciser quand et pourquoi dans l'annexe à joindre 	<input type="checkbox"/> Oui	<input checked="" type="checkbox"/> Non
<ol style="list-style-type: none"> 4. Interdire l'accès durant certains horaires si oui, préciser durant quels horaires et pourquoi dans l'annexe à joindre 	<input type="checkbox"/> Oui	<input checked="" type="checkbox"/> Non
<ol style="list-style-type: none"> 5. limitation de l'accès à certaines portions de plage 	<input type="checkbox"/> Oui	<input checked="" type="checkbox"/> Non
<ol style="list-style-type: none"> 6. mise en place d'un ASVP municipal dédié 	<input type="checkbox"/> Oui	<input checked="" type="checkbox"/> Non
La commune doit joindre, en annexe, une note décrivant précisément l'organisation mise en place.		

Cadre réservé à l'avis du sous-préfet

Favorable
13.5

Fait à ~~PLOUZEL~~ Le 13 mai 2020

Le Maire





LE MAIRE
Jacques MANGOLD

**Demande d'autorisation d'ouverture des plages du littoral
(faire une demande par plage)**

Nom de la commune	BLOUÉREC	
Nom de la plage	SERS B.N	
Type de plage	<input type="checkbox"/> Plage urbaine	<input checked="" type="checkbox"/> Plage non urbaine
Superficie (approximative) de l'emprise	3 ha	peu fréquentée.

Rappels (interdictions réglementaires) :		
<ul style="list-style-type: none"> ■ La pratique des sports collectifs est interdite ■ Les rassemblements de plus de 10 personnes sont interdits 		
Cadre commun		
<ul style="list-style-type: none"> ■ La consommation d'alcool et de nourriture est interdite ■ L'accès à la plage pour les animaux de compagnie est interdit (accès aux abords autorisés cependant) ■ La fréquentation nocturne des plages est interdite ■ Les activités commerciales sont interdites sur la plage ■ Prévention concernant le dérangement d'espèces protégées, en lien avec le Conservatoire du littoral ■ Sécurité sanitaire : mise en place d'un dispositif de nature à garantir le respect des mesures de distanciation sociale. ■ Information : mise en place de panneaux d'information précisant les règles et mesures de distanciations en vigueur 		
Activités		
■ La plage est ouverte exclusivement dans le cadre d'une plage dynamique (pas de dépose de serviette)	<input type="checkbox"/> Oui	<input checked="" type="checkbox"/> Non
■ Elle permet l'accès aux mouillages de navires de plaisance	<input type="checkbox"/> Oui	<input checked="" type="checkbox"/> Non
■ Elle permet la pratique individuelle d'activités nautiques dans la bande des 300 mètres : baignade + loisirs nautiques (surf kite, longe côte, etc.)	<input checked="" type="checkbox"/> Oui	<input type="checkbox"/> Non
■ C'est une zone de pratique des balades équestres	<input type="checkbox"/> Oui	<input checked="" type="checkbox"/> Non
■ C'est une zone de pratique de la pêche à pied de loisirs	<input checked="" type="checkbox"/> Oui	<input type="checkbox"/> Non
Mesures de gestion de l'espace et de la fréquentation		
■ Un outil de régulation de la fréquentation est prévu	<input type="checkbox"/> Oui	<input checked="" type="checkbox"/> Non
1. limitation du temps de parking : utilisation d'horodateur dans les véhicules (disque bleu)	<input type="checkbox"/> Oui	<input checked="" type="checkbox"/> Non
2. limitation des places de parking: marquage au sol, rubalise, plots bétons	<input type="checkbox"/> Oui	<input checked="" type="checkbox"/> Non
3. Interdire l'accès certains jours (jours de la semaine, marée haute) si oui, préciser quand et pourquoi dans l'annexe à joindre	<input type="checkbox"/> Oui	<input checked="" type="checkbox"/> Non
4. Interdire l'accès durant certains horaires si oui, préciser durant quels horaires et pourquoi dans l'annexe à joindre	<input type="checkbox"/> Oui	<input checked="" type="checkbox"/> Non
5. limitation de l'accès à certaines portions de plage	<input type="checkbox"/> Oui	<input checked="" type="checkbox"/> Non
6. mise en place d'un ASVP municipal dédié	<input checked="" type="checkbox"/> Oui	<input type="checkbox"/> Non
La commune doit joindre, en annexe, une note décrivant précisément l'organisation mise en place. <i>patrouille</i>		

Cadre réservé à l'avis du sous-préfet

favorable 13.5 

Fait à

Le ~~14~~ mai 2020

Le Maire




LE MAIRE

Jacques MANGOLD

**Demande d'autorisation d'ouverture des plages du littoral
(faire une demande par plage)**

Nom de la commune	ROUZELEC	
Nom de la plage	BOULGUEFF	
Type de plage	<input type="checkbox"/> Plage urbaine	<input checked="" type="checkbox"/> Plage non urbaine
Superficie (approximative) de l'emprise	6 ha	fréquentation limitée jusqu'au 2 juin

Rappels (interdictions réglementaires) :		
<ul style="list-style-type: none"> ■ La pratique des sports collectifs est interdite ■ Les rassemblements de plus de 10 personnes sont interdits 		
Cadre commun		
<ul style="list-style-type: none"> ■ La consommation d'alcool et de nourriture est interdite ■ L'accès à la plage pour les animaux de compagnie est interdit (accès aux abords autorisés cependant) ■ La fréquentation nocturne des plages est interdite ■ Les activités commerciales sont interdites sur la plage ■ Prévention concernant le dérangement d'espèces protégées, en lien avec le Conservatoire du littoral ■ Sécurité sanitaire : mise en place d'un dispositif de nature à garantir le respect des mesures de distanciation sociale. ■ Information : mise en place de panneaux d'information précisant les règles et mesures de distanciations en vigueur 		
Activités		
<ul style="list-style-type: none"> ■ La plage est ouverte exclusivement dans le cadre d'une plage dynamique (pas de dépose de serviette) 	<input type="checkbox"/> Oui	<input checked="" type="checkbox"/> Non
<ul style="list-style-type: none"> ■ Elle permet l'accès aux mouillages de navires de plaisance 	<input checked="" type="checkbox"/> Oui	<input type="checkbox"/> Non
<ul style="list-style-type: none"> ■ Elle permet la pratique individuelle d'activités nautiques dans la bande des 300 mètres : baignade + loisirs nautiques (surf kite, longe côte, etc.) 	<input checked="" type="checkbox"/> Oui	<input type="checkbox"/> Non
<ul style="list-style-type: none"> ■ C'est une zone de pratique des balades équestres 	<input type="checkbox"/> Oui	<input checked="" type="checkbox"/> Non
<ul style="list-style-type: none"> ■ C'est une zone de pratique de la pêche à pied de loisirs 	<input checked="" type="checkbox"/> Oui	<input type="checkbox"/> Non
Mesures de gestion de l'espace et de la fréquentation	<input type="checkbox"/> Oui	<input type="checkbox"/> Non
<ul style="list-style-type: none"> ■ Un outil de régulation de la fréquentation est prévu 	<input type="checkbox"/> Oui	<input checked="" type="checkbox"/> Non
1. limitation du temps de parking : utilisation d'horodateur dans les véhicules (disque bleu)	<input type="checkbox"/> Oui	<input checked="" type="checkbox"/> Non
2. limitation des places de parking: marquage au sol, rubalise, plots bétons	<input type="checkbox"/> Oui	<input checked="" type="checkbox"/> Non
3. Interdire l'accès certains jours (jours de la semaine, marée haute) si oui, préciser quand et pourquoi dans l'annexe à joindre	<input type="checkbox"/> Oui	<input checked="" type="checkbox"/> Non
4. Interdire l'accès durant certains horaires si oui, préciser durant quels horaires et pourquoi dans l'annexe à joindre	<input type="checkbox"/> Oui	<input checked="" type="checkbox"/> Non
5. limitation de l'accès à certaines portions de plage	<input type="checkbox"/> Oui	<input checked="" type="checkbox"/> Non
6. mise en place d'un ASVP municipal dédié	<input checked="" type="checkbox"/> Oui	<input type="checkbox"/> Non
La commune doit joindre, en annexe, une note décrivant précisément l'organisation mise en place. <i>en patrouille</i>		

Cadre réservé à l'avis du sous-préfet

favorable D.B.5

Fait à PLOUZEL Le 13 mai 2020

Le Maire




LE MAIRE
Jacques MANGOLD

Demande d'autorisation d'ouverture des plages du littoral (faire une demande par plage)

Nom de la commune	LANCIEUX	
Nom de la plage	L'ISLET	
Type de plage	<input checked="" type="checkbox"/> Plage urbaine	<input type="checkbox"/> Plage non urbaine
Superficie (approximative) de l'emprise	270m linéaire à marée haute	

Rappels (interdictions réglementaires) :

- La pratique des sports collectifs est interdite
- Les rassemblements de plus de 10 personnes sont interdits

Cadre commun

- La consommation d'alcool et de nourriture est interdite
- L'accès à la plage pour les animaux de compagnie est interdit (accès aux abords autorisés cependant)
- La fréquentation nocturne des plages est interdite
- Les activités commerciales sont interdites sur la plage
- Prévention concernant le dérangement d'espèces protégées, en lien avec le Conservatoire du littoral
- Sécurité sanitaire : mise en place d'un dispositif de nature à garantir le respect des mesures de distanciation sociale.
- Information : mise en place de panneaux d'information précisant les règles et mesures de distanciations en vigueur

Activités

- | | | |
|--|---|---|
| ■ La plage est ouverte exclusivement dans le cadre d'une plage dynamique (pas de dépose de serviette) | <input checked="" type="checkbox"/> Oui | <input type="checkbox"/> Non |
| ■ Elle permet l'accès aux mouillages de navires de plaisance | <input checked="" type="checkbox"/> Oui | <input type="checkbox"/> Non |
| ■ Elle permet la pratique individuelle d'activités nautiques dans la bande des 300 mètres : baignade + loisirs nautiques (surf kite, longe côte, etc.) | <input checked="" type="checkbox"/> Oui | <input type="checkbox"/> Non |
| ■ C'est une zone de pratique des balades équestres | <input type="checkbox"/> Oui | <input checked="" type="checkbox"/> Non |
| ■ C'est une zone de pratique de la pêche à pied de loisirs | <input checked="" type="checkbox"/> Oui | <input type="checkbox"/> Non |

Mesures de gestion de l'espace et de la fréquentation

- | | | |
|--|---|---|
| ■ Un outil de régulation de la fréquentation est prévu | <input checked="" type="checkbox"/> Oui | <input type="checkbox"/> Non |
| 1. limitation du temps de parking : utilisation d'horodateur dans les véhicules (disque bleu) | <input type="checkbox"/> Oui | <input checked="" type="checkbox"/> Non |
| 2. limitation des places de parking: marquage au sol, rubalise, plots bétons | <input checked="" type="checkbox"/> Oui | <input type="checkbox"/> Non |
| 3. Interdire l'accès certains jours (jours de la semaine, marée haute)
si oui, préciser quand et pourquoi dans l'annexe à joindre | <input type="checkbox"/> Oui | <input checked="" type="checkbox"/> Non |
| 4. Interdire l'accès durant certains horaires
si oui, préciser durant quels horaires et pourquoi dans l'annexe à joindre | <input checked="" type="checkbox"/> Oui | <input type="checkbox"/> Non |
| 5. limitation de l'accès à certaines portions de plage | <input type="checkbox"/> Oui | <input checked="" type="checkbox"/> Non |
| 6. mise en place d'un ASVP municipal dédié | <input checked="" type="checkbox"/> Oui | <input type="checkbox"/> Non |

La commune doit joindre, en annexe, une note décrivant précisément l'organisation mise en place.

Cadre réservé à l'avis du sous-préfet 13105120
Avis favorable compte tenu des mesures prises
(insubordination des usagers, horaires, plage dynamique)
Sous-Préfète

Dominique CONSILLE

Fait à LANCIEUX

Le 12 mai 2020

Le Maire



**Demande d'autorisation d'ouverture des plages du littoral
(faire une demande par plage)**

Nom de la commune	LANCIEUX	
Nom de la plage	LA CERISAIE	
Type de plage	<input type="checkbox"/> Plage urbaine	<input checked="" type="checkbox"/> Plage non urbaine
Superficie (approximative) de l'emprise	250m linéaire à marée haute	

Rappels (interdictions réglementaires) :

- La pratique des sports collectifs est interdite
- Les rassemblements de plus de 10 personnes sont interdits

Cadre commun

- La consommation d'alcool et de nourriture est interdite
- L'accès à la plage pour les animaux de compagnie est interdit (accès aux abords autorisés cependant)
- La fréquentation nocturne des plages est interdite
- Les activités commerciales sont interdites sur la plage
- Prévention concernant le dérangement d'espèces protégées, en lien avec le Conservatoire du littoral
- Sécurité sanitaire : mise en place d'un dispositif de nature à garantir le respect des mesures de distanciation sociale.
- Information : mise en place de panneaux d'information précisant les règles et mesures de distanciations en vigueur

Activités

- | | | |
|--|---|---|
| ■ La plage est ouverte exclusivement dans le cadre d'une plage dynamique (pas de dépose de serviette) | <input checked="" type="checkbox"/> Oui | <input type="checkbox"/> Non |
| ■ Elle permet l'accès aux mouillages de navires de plaisance | <input checked="" type="checkbox"/> Oui | <input type="checkbox"/> Non |
| ■ Elle permet la pratique individuelle d'activités nautiques dans la bande des 300 mètres : baignade + loisirs nautiques (surf kite, longe côte, etc.) | <input type="checkbox"/> Oui | <input checked="" type="checkbox"/> Non |
| ■ C'est une zone de pratique des balades équestres | <input type="checkbox"/> Oui | <input checked="" type="checkbox"/> Non |
| ■ C'est une zone de pratique de la pêche à pied de loisirs | <input checked="" type="checkbox"/> Oui | <input type="checkbox"/> Non |

Mesures de gestion de l'espace et de la fréquentation

- | | | |
|--|---|---|
| ■ Un outil de régulation de la fréquentation est prévu | <input checked="" type="checkbox"/> Oui | <input type="checkbox"/> Non |
| 1. limitation du temps de parking : utilisation d'horodateur dans les véhicules (disque bleu) | <input type="checkbox"/> Oui | <input checked="" type="checkbox"/> Non |
| 2. limitation des places de parking: marquage au sol, rubalise, plots bétons | <input checked="" type="checkbox"/> Oui | <input type="checkbox"/> Non |
| 3. Interdire l'accès certains jours (jours de la semaine, marée haute)
si oui, préciser quand et pourquoi dans l'annexe à joindre | <input type="checkbox"/> Oui | <input checked="" type="checkbox"/> Non |
| 4. Interdire l'accès durant certains horaires
si oui, préciser durant quels horaires et pourquoi dans l'annexe à joindre | <input checked="" type="checkbox"/> Oui | <input type="checkbox"/> Non |
| 5. limitation de l'accès à certaines portions de plage | <input type="checkbox"/> Oui | <input checked="" type="checkbox"/> Non |
| 6. mise en place d'un ASVP municipal dédié | <input checked="" type="checkbox"/> Oui | <input type="checkbox"/> Non |

La commune doit joindre, en annexe, une note décrivant précisément l'organisation mise en place.


Cadre réservé à l'avis du sous-préfet 13 Mai

Avis favorable compte tenu des mesures prévues
(page dynamique, information des usagers, horaires)
D. CONSEILLÉ

Fait à LANCIEUX

Le 12 mai 2020

Le Maire



Demande d'autorisation d'ouverture des plages du littoral (faire une demande par plage)

Nom de la commune	LANCIEUX	
Nom de la plage	LE RIEUL	
Type de plage	<input type="checkbox"/> Plage urbaine	<input checked="" type="checkbox"/> Plage non urbaine
Superficie (approximative) de l'emprise	550m linéaire à marée haute	

Rappels (interdictions réglementaires) :

- La pratique des sports collectifs est interdite
- Les rassemblements de plus de 10 personnes sont interdits

Cadre commun

- La consommation d'alcool et de nourriture est interdite
- L'accès à la plage pour les animaux de compagnie est interdit (accès aux abords autorisés cependant)
- La fréquentation nocturne des plages est interdite
- Les activités commerciales sont interdites sur la plage
- Prévention concernant le dérangement d'espèces protégées, en lien avec le Conservatoire du littoral
- Sécurité sanitaire : mise en place d'un dispositif de nature à garantir le respect des mesures de distanciation sociale.
- Information : mise en place de panneaux d'information précisant les règles et mesures de distanciations en vigueur

Activités

- | | | |
|--|---|---|
| ■ La plage est ouverte exclusivement dans le cadre d'une plage dynamique (pas de dépose de serviette) | <input checked="" type="checkbox"/> Oui | <input type="checkbox"/> Non |
| ■ Elle permet l'accès aux mouillages de navires de plaisance | <input checked="" type="checkbox"/> Oui | <input type="checkbox"/> Non |
| ■ Elle permet la pratique individuelle d'activités nautiques dans la bande des 300 mètres : baignade + loisirs nautiques (surf kite, longe côte, etc.) | <input checked="" type="checkbox"/> Oui | <input type="checkbox"/> Non |
| ■ C'est une zone de pratique des balades équestres | <input type="checkbox"/> Oui | <input checked="" type="checkbox"/> Non |
| ■ C'est une zone de pratique de la pêche à pied de loisirs | <input type="checkbox"/> Oui | <input checked="" type="checkbox"/> Non |

Mesures de gestion de l'espace et de la fréquentation

- | | | |
|--|---|---|
| ■ Un outil de régulation de la fréquentation est prévu | <input checked="" type="checkbox"/> Oui | <input type="checkbox"/> Non |
| 1. limitation du temps de parking : utilisation d'horodateur dans les véhicules (disque bleu) | <input type="checkbox"/> Oui | <input checked="" type="checkbox"/> Non |
| 2. limitation des places de parking: marquage au sol, rubalise, plots bétons | <input type="checkbox"/> Oui | <input checked="" type="checkbox"/> Non |
| 3. Interdire l'accès certains jours (jours de la semaine, marée haute)
si oui, préciser quand et pourquoi dans l'annexe à joindre | <input type="checkbox"/> Oui | <input checked="" type="checkbox"/> Non |
| 4. Interdire l'accès durant certains horaires
si oui, préciser durant quels horaires et pourquoi dans l'annexe à joindre | <input checked="" type="checkbox"/> Oui | <input type="checkbox"/> Non |
| 5. limitation de l'accès à certaines portions de plage | <input type="checkbox"/> Oui | <input checked="" type="checkbox"/> Non |
| 6. mise en place d'un ASVP municipal dédié | <input checked="" type="checkbox"/> Oui | <input type="checkbox"/> Non |

La commune **doit joindre**, en annexe, une note décrivant précisément l'organisation mise en place.

Cadre réservé à l'avis du sous-préfet

13 Mai 2020

Avis favorable compte tenu des mesures prises
(plage dynamique, information des usagers, horaires)

 Préfète

Dominique CONSILLE

Fait à LANCIEUX

Le 12 mai 2020

Le Maire





Demande d'autorisation d'ouverture des plages du littoral (faire une demande par plage)

Nom de la commune	LANCIEUX	
Nom de la plage	LES BRIANTAIS	
Type de plage	<input type="checkbox"/> Plage urbaine	<input checked="" type="checkbox"/> Plage non urbaine
Superficie (approximative) de l'emprise	260m linéaire à marée haute	

Rappels (interdictions réglementaires) :

- La pratique des sports collectifs est interdite
- Les rassemblements de plus de 10 personnes sont interdits

Cadre commun

- La consommation d'alcool et de nourriture est interdite
- L'accès à la plage pour les animaux de compagnie est interdit (accès aux abords autorisés cependant)
- La fréquentation nocturne des plages est interdite
- Les activités commerciales sont interdites sur la plage
- Prévention concernant le dérangement d'espèces protégées, en lien avec le Conservatoire du littoral
- Sécurité sanitaire : mise en place d'un dispositif de nature à garantir le respect des mesures de distanciation sociale.
- Information : mise en place de panneaux d'information précisant les règles et mesures de distanciations en vigueur

Activités

- | | | |
|--|---|---|
| ■ La plage est ouverte exclusivement dans le cadre d'une plage dynamique (pas de dépose de serviette) | <input checked="" type="checkbox"/> Oui | <input type="checkbox"/> Non |
| ■ Elle permet l'accès aux mouillages de navires de plaisance | <input type="checkbox"/> Oui | <input checked="" type="checkbox"/> Non |
| ■ Elle permet la pratique individuelle d'activités nautiques dans la bande des 300 mètres : baignade + loisirs nautiques (surf kite, longe côte, etc.) | <input checked="" type="checkbox"/> Oui | <input type="checkbox"/> Non |
| ■ C'est une zone de pratique des balades équestres | <input checked="" type="checkbox"/> Oui | <input type="checkbox"/> Non |
| ■ C'est une zone de pratique de la pêche à pied de loisirs | <input checked="" type="checkbox"/> Oui | <input type="checkbox"/> Non |

Mesures de gestion de l'espace et de la fréquentation

- | | | |
|--|---|---|
| ■ Un outil de régulation de la fréquentation est prévu | <input checked="" type="checkbox"/> Oui | <input type="checkbox"/> Non |
| 1. limitation du temps de parking : utilisation d'horodateur dans les véhicules (disque bleu) | <input type="checkbox"/> Oui | <input checked="" type="checkbox"/> Non |
| 2. limitation des places de parking: marquage au sol, rubalise, plots bétons | <input checked="" type="checkbox"/> Oui | <input type="checkbox"/> Non |
| 3. Interdire l'accès certains jours (jours de la semaine, marée haute)
si oui, préciser quand et pourquoi dans l'annexe à joindre | <input type="checkbox"/> Oui | <input checked="" type="checkbox"/> Non |
| 4. Interdire l'accès durant certains horaires
si oui, préciser durant quels horaires et pourquoi dans l'annexe à joindre | <input checked="" type="checkbox"/> Oui | <input type="checkbox"/> Non |
| 5. limitation de l'accès à certaines portions de plage | <input type="checkbox"/> Oui | <input checked="" type="checkbox"/> Non |
| 6. mise en place d'un ASVP municipal dédié | <input checked="" type="checkbox"/> Oui | <input type="checkbox"/> Non |

La commune **doit joindre, en annexe**, une note décrivant précisément l'organisation mise en place.

Cadre réservé à l'avis du sous-préfet 13 Mai 20

Avis favorable compte tenu des mesures prises
(plage dynamique, information des usagers, Araires)

~~La Sous-Préfète~~

Dominique CONSILLE

Fait à LANCIEUX

Le 12 mai 2020

Le Maire



[Handwritten signature]

Demande d'autorisation d'ouverture des plages du littoral (faire une demande par plage)

Nom de la commune	LANCIEUX	
Nom de la plage	DE BUGLAIS ou Panorama	
Type de plage	<input checked="" type="checkbox"/> Plage urbaine	<input type="checkbox"/> Plage non urbaine
Superficie (approximative) de l'emprise	210m linéaire à marée haute	

Rappels (interdictions réglementaires) :

- La pratique des sports collectifs est interdite
- Les rassemblements de plus de 10 personnes sont interdits

Cadre commun

- La consommation d'alcool et de nourriture est interdite
- L'accès à la plage pour les animaux de compagnie est interdit (accès aux abords autorisés cependant)
- La fréquentation nocturne des plages est interdite
- Les activités commerciales sont interdites sur la plage
- Prévention concernant le dérangement d'espèces protégées, en lien avec le Conservatoire du littoral
- Sécurité sanitaire : mise en place d'un dispositif de nature à garantir le respect des mesures de distanciation sociale.
- Information : mise en place de panneaux d'information précisant les règles et mesures de distanciations en vigueur

Activités

- | | | |
|--|---|---|
| ■ La plage est ouverte exclusivement dans le cadre d'une plage dynamique (pas de dépose de serviette) | <input checked="" type="checkbox"/> Oui | <input type="checkbox"/> Non |
| ■ Elle permet l'accès aux mouillages de navires de plaisance | <input type="checkbox"/> Oui | <input checked="" type="checkbox"/> Non |
| ■ Elle permet la pratique individuelle d'activités nautiques dans la bande des 300 mètres : baignade + loisirs nautiques (surf kite, longe côte, etc.) | <input checked="" type="checkbox"/> Oui | <input type="checkbox"/> Non |
| ■ C'est une zone de pratique des balades équestres | <input type="checkbox"/> Oui | <input checked="" type="checkbox"/> Non |
| ■ C'est une zone de pratique de la pêche à pied de loisirs | <input checked="" type="checkbox"/> Oui | <input type="checkbox"/> Non |

Mesures de gestion de l'espace et de la fréquentation

- | | | |
|--|---|---|
| ■ Un outil de régulation de la fréquentation est prévu | <input checked="" type="checkbox"/> Oui | <input type="checkbox"/> Non |
| 1. limitation du temps de parking : utilisation d'horodateur dans les véhicules (disque bleu) | <input type="checkbox"/> Oui | <input checked="" type="checkbox"/> Non |
| 2. limitation des places de parking: marquage au sol, rubalise, plots bétons | <input type="checkbox"/> Oui | <input checked="" type="checkbox"/> Non |
| 3. Interdire l'accès certains jours (jours de la semaine, marée haute)
si oui, préciser quand et pourquoi dans l'annexe à joindre | <input type="checkbox"/> Oui | <input checked="" type="checkbox"/> Non |
| 4. Interdire l'accès durant certains horaires
si oui, préciser durant quels horaires et pourquoi dans l'annexe à joindre | <input checked="" type="checkbox"/> Oui | <input type="checkbox"/> Non |
| 5. limitation de l'accès à certaines portions de plage | <input type="checkbox"/> Oui | <input checked="" type="checkbox"/> Non |
| 6. mise en place d'un ASVP municipal dédié | <input checked="" type="checkbox"/> Oui | <input type="checkbox"/> Non |

La commune **doit joindre**, en annexe, une note décrivant précisément l'organisation mise en place.

Cadre réservé à l'avis du sous-préfet 13 Mai 2020

Avis favorable compte tenu des mêmes preuves
(information des usagers, Rosairne, surveillance
dédiée)

Fait à LANCIEUX

Le 12 mai 2020

Le Maire



[Handwritten signature]

Demande d'autorisation d'ouverture des plages du littoral (faire une demande par plage)

Nom de la commune	LANCIEUX	
Nom de la plage	ST SIEU	
Type de plage	<input checked="" type="checkbox"/> Plage urbaine	<input type="checkbox"/> Plage non urbaine
Superficie (approximative) de l'emprise	900m linéaire à marée haute	

Rappels (interdictions réglementaires) :

- La pratique des sports collectifs est interdite
- Les rassemblements de plus de 10 personnes sont interdits

Cadre commun

- La consommation d'alcool et de nourriture est interdite
- L'accès à la plage pour les animaux de compagnie est interdit (accès aux abords autorisés cependant)
- La fréquentation nocturne des plages est interdite
- Les activités commerciales sont interdites sur la plage
- Prévention concernant le dérangement d'espèces protégées, en lien avec le Conservatoire du littoral
- Sécurité sanitaire : mise en place d'un dispositif de nature à garantir le respect des mesures de distanciation sociale.
- Information : mise en place de panneaux d'information précisant les règles et mesures de distanciations en vigueur

Activités

- | | | |
|--|---|---|
| ■ La plage est ouverte exclusivement dans le cadre d'une plage dynamique (pas de dépose de serviette) | <input checked="" type="checkbox"/> Oui | <input type="checkbox"/> Non |
| ■ Elle permet l'accès aux mouillages de navires de plaisance | <input checked="" type="checkbox"/> Oui | <input type="checkbox"/> Non |
| ■ Elle permet la pratique individuelle d'activités nautiques dans la bande des 300 mètres : baignade + loisirs nautiques (surf kite, longe côte, etc.) | <input checked="" type="checkbox"/> Oui | <input type="checkbox"/> Non |
| ■ C'est une zone de pratique des balades équestres | <input type="checkbox"/> Oui | <input checked="" type="checkbox"/> Non |
| ■ C'est une zone de pratique de la pêche à pied de loisirs | <input checked="" type="checkbox"/> Oui | <input type="checkbox"/> Non |

Mesures de gestion de l'espace et de la fréquentation

- | | | |
|--|---|---|
| ■ Un outil de régulation de la fréquentation est prévu | <input checked="" type="checkbox"/> Oui | <input type="checkbox"/> Non |
| 1. limitation du temps de parking :utilisation d'horodateur dans les véhicules (disque bleu) | <input type="checkbox"/> Oui | <input checked="" type="checkbox"/> Non |
| 2. limitation des places de parking: marquage au sol, rubalise, plots bétons | <input checked="" type="checkbox"/> Oui | <input type="checkbox"/> Non |
| 3. Interdire l'accès certains jours (jours de la semaine, marée haute)
si oui, préciser quand et pourquoi dans l'annexe à joindre | <input type="checkbox"/> Oui | <input checked="" type="checkbox"/> Non |
| 4. Interdire l'accès durant certains horaires
si oui, préciser durant quels horaires et pourquoi dans l'annexe à joindre | <input checked="" type="checkbox"/> Oui | <input type="checkbox"/> Non |
| 5. limitation de l'accès à certaines portions de plage | <input type="checkbox"/> Oui | <input checked="" type="checkbox"/> Non |
| 6. mise en place d'un ASVP municipal dédié | <input checked="" type="checkbox"/> Oui | <input type="checkbox"/> Non |

La commune **doit joindre**, en annexe, une note décrivant précisément l'organisation mise en place.

Cadre réservé à l'avis du sous-préfet 13 Mai 20

Avis favorable compte tenu des mesures prévues
(surveillance, information des usagers, horaires)

Fait à LANCIEUX

Le 12 mai 2020

Le Maire



[Handwritten signature]

**Demande d'autorisation d'ouverture des plages du littoral
(faire une demande par plage)**

Nom de la commune	PLEVENON	
Nom de la plage	GREVES D'EN BAS	
Type de plage	<input type="checkbox"/> Plage urbaine	<input type="checkbox"/> Plage non urbaine
Superficie (approximative) de l'emprise (mi marée)	530x30=15900 m ²	

Rappels (interdictions réglementaires) :		
<ul style="list-style-type: none"> ■ La pratique des sports collectifs est interdite ■ Les rassemblements de plus de 10 personnes sont interdits 		
Cadre commun		
<ul style="list-style-type: none"> ■ La consommation d'alcool et de nourriture est interdite ■ L'accès à la plage pour les animaux de compagnie est interdit (accès aux abords autorisés cependant) ■ La fréquentation nocturne des plages est interdite ■ Les activités commerciales sont interdites sur la plage ■ Prévention concernant le dérangement d'espèces protégées, en lien avec le Conservatoire du littoral ■ Sécurité sanitaire : mise en place d'un dispositif de nature à garantir le respect des mesures de distanciation sociale. ■ Information : mise en place de panneaux d'information précisant les règles et mesures de distanciations en vigueur 		
Activités		
■ La plage est ouverte exclusivement dans le cadre d'une plage dynamique (et dépose de serviette)	<input type="checkbox"/> Oui	<input type="checkbox"/> Non
■ Elle permet l'accès aux mouillages de navires de plaisance	<input type="checkbox"/> Oui	<input type="checkbox"/> Non
■ Elle permet la pratique individuelle d'activités nautiques dans la bande des 300 mètres : baignade + loisirs nautiques (surf kite, longe côte, etc.)	<input type="checkbox"/> Oui	<input type="checkbox"/> Non
■ C'est une zone de pratique des balades équestres	<input type="checkbox"/> Oui	<input type="checkbox"/> Non
■ C'est une zone de pratique de la pêche à pied de loisirs	<input type="checkbox"/> Oui	<input type="checkbox"/> Non
Mesures de gestion de l'espace et de la fréquentation		
■ Un outil de régulation de la fréquentation est prévu	<input type="checkbox"/> Oui	<input type="checkbox"/> Non
1. limitation du temps de parking : utilisation d'horodateur dans les véhicules (disque bleu)	<input type="checkbox"/> Oui	<input type="checkbox"/> Non
2. limitation des places de parking: marquage au sol, rubalise, plots bétons (sauf si nécessaire)	<input type="checkbox"/> Oui	<input type="checkbox"/> Non
3. Interdire l'accès certains jours (jours de la semaine, marée haute) si oui, préciser quand et pourquoi dans l'annexe à joindre	<input type="checkbox"/> Oui	<input type="checkbox"/> Non
4. Interdire l'accès durant certains horaires si oui, préciser durant quels horaires et pourquoi dans l'annexe à joindre	<input type="checkbox"/> Oui	<input type="checkbox"/> Non
5. limitation de l'accès à certaines portions de plage	<input type="checkbox"/> Oui	<input type="checkbox"/> Non
6. mise en place d'un ASVP municipal dédié en partie	<input type="checkbox"/> Oui	<input type="checkbox"/> Non
La commune doit joindre, en annexe, une note décrivant précisément l'organisation mise en place.		

Cadre réservé à l'avis du sous-préfet 13 Mai 2020
Avis favorable compte tenu des mesures prises
(information des usagers, surveillance des plages,
régulation de la fréquentation)

Fait à Plévenon

Le 12 mai 2020

Le Maire
Claudine BELLIARD

**Demande d'autorisation d'ouverture des plages du littoral
(faire une demande par plage)**

Nom de la commune	PLEVENON	
Nom de la plage	LA FOSSE	
Type de plage	<input type="checkbox"/> Plage urbaine	<input type="checkbox"/> Plage non urbaine
Superficie (approximative) de l'emprise (mi marée)	400 x30 = 12000m ²	

Rappels (interdictions réglementaires) :

- La pratique des sports collectifs est interdite
- Les rassemblements de plus de 10 personnes sont interdits

Cadre commun

- La consommation d'alcool et de nourriture est interdite
- L'accès à la plage pour les animaux de compagnie est interdit (accès aux abords autorisés cependant)
- La fréquentation nocturne des plages est interdite
- Les activités commerciales sont interdites sur la plage
- Prévention concernant le dérangement d'espèces protégées, en lien avec le Conservatoire du littoral
- Sécurité sanitaire : mise en place d'un dispositif de nature à garantir le respect des mesures de distanciation sociale.
- Information : mise en place de panneaux d'information précisant les règles et mesures de distanciations en vigueur

Activités

- | | | |
|--|------------------------------|------------------------------|
| ■ La plage est ouverte exclusivement dans le cadre d'une plage dynamique (et dépose de serviette) | <input type="checkbox"/> Oui | <input type="checkbox"/> Non |
| ■ Elle permet l'accès aux mouillages de navires de plaisance | <input type="checkbox"/> Oui | <input type="checkbox"/> Non |
| ■ Elle permet la pratique individuelle d'activités nautiques dans la bande des 300 mètres : baignade + loisirs nautiques (surf kite, longe côte, etc.) | <input type="checkbox"/> Oui | <input type="checkbox"/> Non |
| ■ C'est une zone de pratique des balades équestres | <input type="checkbox"/> Oui | <input type="checkbox"/> Non |
| ■ C'est une zone de pratique de la pêche à pied de loisirs | <input type="checkbox"/> Oui | <input type="checkbox"/> Non |

Mesures de gestion de l'espace et de la fréquentation

- | | | |
|---|------------------------------|------------------------------|
| ■ Un outil de régulation de la fréquentation est prévu | <input type="checkbox"/> Oui | <input type="checkbox"/> Non |
| 1. limitation du temps de parking : utilisation d'horodateur dans les véhicules (disque bleu) | <input type="checkbox"/> Oui | <input type="checkbox"/> Non |
| 2. limitation des places de parking: marquage au sol, rubalise, plots bétons | <input type="checkbox"/> Oui | <input type="checkbox"/> Non |
| 3. Interdire l'accès certains jours (jours de la semaine, marée haute) si oui, préciser quand et pourquoi dans l'annexe à joindre | <input type="checkbox"/> Oui | <input type="checkbox"/> Non |
| 4. Interdire l'accès durant certains horaires si oui, préciser durant quels horaires et pourquoi dans l'annexe à joindre | <input type="checkbox"/> Oui | <input type="checkbox"/> Non |
| 5. limitation de l'accès à certaines portions de plage | <input type="checkbox"/> Oui | <input type="checkbox"/> Non |
| 6. mise en place d'un ASVP municipal dédié en partie | <input type="checkbox"/> Oui | <input type="checkbox"/> Non |

La commune doit joindre, en annexe, une note décrivant précisément l'organisation mise en place.

Cadre réservé à l'avis du sous-préfet 13 Mai 2020

Avis favorable compte tenu des mesures prises
(confirmation des usages, surveillance des plages,
régulation de la fréquentation)

La Sous-Préfète

Dominique CONSILLE

Fait à Plévenon

Le 12 mai 2020

Le Maire
Claudine BELLIARD





Demande d'autorisation d'ouverture des plages du littoral

Nom de la commune	Saint Jacut de la Mer	
Nom de la plage	Plage de la Manchette	
Type de plage	<input checked="" type="checkbox"/> Plage urbaine	<input type="checkbox"/> Plage non urbaine
Superficie (approximative) de l'emprise	7 000 m ²	

Rappels (interdictions réglementaires) :

- La pratique des sports collectifs est interdite
- Les rassemblements de plus de 10 personnes sont interdits

Cadre commun

- La consommation d'alcool et de nourriture est interdite
- L'accès à la plage pour les animaux de compagnie est interdit (accès aux abords autorisés cependant)
- La fréquentation nocturne des plages est interdite
- Les activités commerciales sont interdites sur la plage
- Prévention concernant le dérangement d'espèces protégées, en lien avec le Conservatoire du littoral
- Sécurité sanitaire : mise en place d'un dispositif de nature à garantir le respect des mesures de distanciation sociale.
- Information : mise en place de panneaux d'information précisant les règles et mesures de distanciations en vigueur

Activités

<ul style="list-style-type: none"> ■ La plage est ouverte exclusivement dans le cadre d'une plage dynamique (pas de dépose de serviette) 	<input checked="" type="checkbox"/> Oui	<input type="checkbox"/> Non
<ul style="list-style-type: none"> ■ Elle permet l'accès aux mouillages de navires de plaisance 	<input type="checkbox"/> Oui	<input checked="" type="checkbox"/> Non
<ul style="list-style-type: none"> ■ Elle permet la pratique individuelle d'activités nautiques dans la bande des 300 mètres : baignade + loisirs nautiques (surf kite, longe côte, etc.) 	<input checked="" type="checkbox"/> Oui	<input type="checkbox"/> Non
<ul style="list-style-type: none"> ■ C'est une zone de pratique des balades équestres 	<input checked="" type="checkbox"/> Oui	<input type="checkbox"/> Non
<ul style="list-style-type: none"> ■ C'est une zone de pratique de la pêche à pied de loisirs 	<input checked="" type="checkbox"/> Oui	<input type="checkbox"/> Non

Mesures de gestion de l'espace et de la fréquentation

<ul style="list-style-type: none"> ■ Un outil de régulation de la fréquentation est prévu 	<input type="checkbox"/> Oui	<input checked="" type="checkbox"/> Non
<ol style="list-style-type: none"> 1. limitation du temps de parking : utilisation d'horodateur dans les véhicules (disque bleu) 	<input type="checkbox"/> Oui	<input checked="" type="checkbox"/> Non
<ol style="list-style-type: none"> 2. limitation des places de parking: marquage au sol, rubalise, plots bétons 	<input type="checkbox"/> Oui	<input checked="" type="checkbox"/> Non
<ol style="list-style-type: none"> 3. Interdire l'accès certains jours (jours de la semaine, marée haute) si oui, préciser quand et pourquoi dans l'annexe à joindre 	<input type="checkbox"/> Oui	<input checked="" type="checkbox"/> Non
<ol style="list-style-type: none"> 4. Interdire l'accès durant certains horaires si oui, préciser durant quels horaires et pourquoi dans l'annexe à joindre 	<input type="checkbox"/> Oui	<input checked="" type="checkbox"/> Non
<ol style="list-style-type: none"> 5. limitation de l'accès à certaines portions de plage 	<input type="checkbox"/> Oui	<input checked="" type="checkbox"/> Non
<ol style="list-style-type: none"> 6. mise en place d'un ASVP municipal dédié 	<input type="checkbox"/> Oui	<input checked="" type="checkbox"/> Non

La commune doit joindre, en annexe, une note décrivant précisément l'organisation mise en place.



Cadre réservé à l'avis du sous-préfet 13 mai 2020

Avis favorable compte tenu des mesures prises par M^{me}
la Maire de ST Jacut (Information, régulation de la
fréquentation, surveillance).

Fait à Saint Jacut de la Mer

Le 12 mai 2020

La Sous-Préfète Le Maire

Dominique CONSILLON

Le Maire,

ABEYSON



Demande d'autorisation d'ouverture des plages du littoral

Nom de la commune	Saint Jacut de la Mer	
Nom de la plage	Plage du Rougeret	
Type de plage	<input checked="" type="checkbox"/> Plage urbaine	<input type="checkbox"/> Plage non urbaine
Superficie (approximative) de l'emprise	12 500 m ²	

Rappels (interdictions réglementaires) :		
<ul style="list-style-type: none"> ■ La pratique des sports collectifs est interdite ■ Les rassemblements de plus de 10 personnes sont interdits 		
Cadre commun		
<ul style="list-style-type: none"> ■ La consommation d'alcool et de nourriture est interdite ■ L'accès à la plage pour les animaux de compagnie est interdit (accès aux abords autorisés cependant) ■ La fréquentation nocturne des plages est interdite ■ Les activités commerciales sont interdites sur la plage ■ Prévention concernant le dérangement d'espèces protégées, en lien avec le Conservatoire du littoral ■ Sécurité sanitaire : mise en place d'un dispositif de nature à garantir le respect des mesures de distanciation sociale. ■ Information : mise en place de panneaux d'information précisant les règles et mesures de distanciations en vigueur 		
Activités		
<ul style="list-style-type: none"> ■ La plage est ouverte exclusivement dans le cadre d'une plage dynamique (pas de dépose de serviette) 	<input checked="" type="checkbox"/> Oui	<input type="checkbox"/> Non
<ul style="list-style-type: none"> ■ Elle permet l'accès aux mouillages de navires de plaisance 	<input checked="" type="checkbox"/> Oui	<input type="checkbox"/> Non
<ul style="list-style-type: none"> ■ Elle permet la pratique individuelle d'activités nautiques dans la bande des 300 mètres : baignade + loisirs nautiques (surf kite, longe côte, etc.) 	<input checked="" type="checkbox"/> Oui	<input type="checkbox"/> Non
<ul style="list-style-type: none"> ■ C'est une zone de pratique des balades équestres 	<input checked="" type="checkbox"/> Oui	<input type="checkbox"/> Non
<ul style="list-style-type: none"> ■ C'est une zone de pratique de la pêche à pied de loisirs 	<input checked="" type="checkbox"/> Oui	<input type="checkbox"/> Non
Mesures de gestion de l'espace et de la fréquentation		
<ul style="list-style-type: none"> ■ Un outil de régulation de la fréquentation est prévu 	<input type="checkbox"/> Oui	<input checked="" type="checkbox"/> Non
<ol style="list-style-type: none"> 1. limitation du temps de parking : utilisation d'horodateur dans les véhicules (disque bleu) 	<input type="checkbox"/> Oui	<input checked="" type="checkbox"/> Non
<ol style="list-style-type: none"> 2. limitation des places de parking: marquage au sol, rubalise, plots bétons 	<input type="checkbox"/> Oui	<input checked="" type="checkbox"/> Non
<ol style="list-style-type: none"> 3. Interdire l'accès certains jours (jours de la semaine, marée haute) si oui, préciser quand et pourquoi dans l'annexe à joindre 	<input type="checkbox"/> Oui	<input checked="" type="checkbox"/> Non
<ol style="list-style-type: none"> 4. Interdire l'accès durant certains horaires si oui, préciser durant quels horaires et pourquoi dans l'annexe à joindre 	<input type="checkbox"/> Oui	<input checked="" type="checkbox"/> Non
<ol style="list-style-type: none"> 5. limitation de l'accès à certaines portions de plage 	<input type="checkbox"/> Oui	<input checked="" type="checkbox"/> Non
<ol style="list-style-type: none"> 6. mise en place d'un ASVP municipal dédié 	<input type="checkbox"/> Oui	<input checked="" type="checkbox"/> Non
La commune doit joindre, en annexe, une note décrivant précisément l'organisation mise en place.		



Cadre réservé à l'avis du sous-préfet 13 mai 2020

Avis favorable compte tenu des mesures prises par M^{me} la
Maire de St Jacut (Information, régulation de la fréquentation,
Surveillance)

La Sous-Préfète

Dominique CLOUET LE

Fait à Saint Jacut de la Mer

Le 12 mai 2020

Le Maire

Le Maire,
Claire EMBERSON



Demande d'autorisation d'ouverture des plages du littoral

Nom de la commune	Saint Jacut de la Mer	
Nom de la plage	Plage de la Pissotte	
Type de plage	<input checked="" type="checkbox"/> Plage urbaine	<input type="checkbox"/> Plage non urbaine
Superficie (approximative) de l'emprise	7 000 m ²	

Rappels (interdictions réglementaires) :

- La pratique des sports collectifs est interdite
- Les rassemblements de plus de 10 personnes sont interdits

Cadre commun

- La consommation d'alcool et de nourriture est interdite
- L'accès à la plage pour les animaux de compagnie est interdit (accès aux abords autorisés cependant)
- La fréquentation nocturne des plages est interdite
- Les activités commerciales sont interdites sur la plage
- Prévention concernant le dérangement d'espèces protégées, en lien avec le Conservatoire du littoral
- Sécurité sanitaire : mise en place d'un dispositif de nature à garantir le respect des mesures de distanciation sociale.
- Information : mise en place de panneaux d'information précisant les règles et mesures de distanciations en vigueur

Activités

- | | | |
|--|---|------------------------------|
| ■ La plage est ouverte exclusivement dans le cadre d'une plage dynamique (pas de dépose de serviette) | <input checked="" type="checkbox"/> Oui | <input type="checkbox"/> Non |
| ■ Elle permet l'accès aux mouillages de navires de plaisance | <input checked="" type="checkbox"/> Oui | <input type="checkbox"/> Non |
| ■ Elle permet la pratique individuelle d'activités nautiques dans la bande des 300 mètres : baignade + loisirs nautiques (surf kite, longe côte, etc.) | <input checked="" type="checkbox"/> Oui | <input type="checkbox"/> Non |
| ■ C'est une zone de pratique des balades équestres | <input checked="" type="checkbox"/> Oui | <input type="checkbox"/> Non |
| ■ C'est une zone de pratique de la pêche à pied de loisirs | <input checked="" type="checkbox"/> Oui | <input type="checkbox"/> Non |

Mesures de gestion de l'espace et de la fréquentation

- | | | |
|--|------------------------------|---|
| ■ Un outil de régulation de la fréquentation est prévu | <input type="checkbox"/> Oui | <input checked="" type="checkbox"/> Non |
| 1. limitation du temps de parking : utilisation d'horodateur dans les véhicules (disque bleu) | <input type="checkbox"/> Oui | <input checked="" type="checkbox"/> Non |
| 2. limitation des places de parking: marquage au sol, rubalise, plots bétons | <input type="checkbox"/> Oui | <input checked="" type="checkbox"/> Non |
| 3. Interdire l'accès certains jours (jours de la semaine, marée haute)
si oui, préciser quand et pourquoi dans l'annexe à joindre | <input type="checkbox"/> Oui | <input checked="" type="checkbox"/> Non |
| 4. Interdire l'accès durant certains horaires
si oui, préciser durant quels horaires et pourquoi dans l'annexe à joindre | <input type="checkbox"/> Oui | <input checked="" type="checkbox"/> Non |
| 5. limitation de l'accès à certaines portions de plage | <input type="checkbox"/> Oui | <input checked="" type="checkbox"/> Non |
| 6. mise en place d'un ASVP municipal dédié | <input type="checkbox"/> Oui | <input checked="" type="checkbox"/> Non |

La commune doit joindre, en annexe, une note décrivant précisément l'organisation mise en place.

Cadre réservé à l'avis du sous-préfet

13 mai 2020


Avis favorable completant des mesures prises par Mme la
Maire de St Jacut (Information, régulation de la fréquentation,
surveillance).

La Sous-Préfète

Dominique DENISILLE

Fait à Saint Jacut de la Mer

Le 12 mai 2020.

Le Maire

Le Maire,
Maire EMBERSON



Demande d'autorisation d'ouverture des plages du littoral

Nom de la commune	Saint Jacut de la Mer	
Nom de la plage	Plage de la Banche	
Type de plage	<input checked="" type="checkbox"/> Plage urbaine	<input type="checkbox"/> Plage non urbaine
Superficie (approximative) de l'emprise	40 000 m ²	

Rappels (interdictions réglementaires) :

- La pratique des sports collectifs est interdite
- Les rassemblements de plus de 10 personnes sont interdits

Cadre commun

- La consommation d'alcool et de nourriture est interdite
- L'accès à la plage pour les animaux de compagnie est interdit (accès aux abords autorisés cependant)
- La fréquentation nocturne des plages est interdite
- Les activités commerciales sont interdites sur la plage
- Prévention concernant le dérangement d'espèces protégées, en lien avec le Conservatoire du littoral
- Sécurité sanitaire : mise en place d'un dispositif de nature à garantir le respect des mesures de distanciation sociale.
- Information : mise en place de panneaux d'information précisant les règles et mesures de distanciations en vigueur

Activités

- | | | |
|--|---|---|
| ■ La plage est ouverte exclusivement dans le cadre d'une plage dynamique (pas de dépose de serviette) | <input checked="" type="checkbox"/> Oui | <input type="checkbox"/> Non |
| ■ Elle permet l'accès aux mouillages de navires de plaisance | <input checked="" type="checkbox"/> Oui | <input type="checkbox"/> Non |
| ■ Elle permet la pratique individuelle d'activités nautiques dans la bande des 300 mètres : baignade + loisirs nautiques (surf kite, longe côte, etc.) | <input checked="" type="checkbox"/> Oui | <input type="checkbox"/> Non |
| ■ C'est une zone de pratique des balades équestres | <input checked="" type="checkbox"/> Oui | <input type="checkbox"/> Non |
| ■ C'est une zone de pratique de la pêche à pied de loisirs | <input type="checkbox"/> Oui | <input checked="" type="checkbox"/> Non |

Mesures de gestion de l'espace et de la fréquentation

- | | | |
|--|------------------------------|---|
| ■ Un outil de régulation de la fréquentation est prévu | <input type="checkbox"/> Oui | <input checked="" type="checkbox"/> Non |
| 1. limitation du temps de parking : utilisation d'horodateur dans les véhicules (disque bleu) | <input type="checkbox"/> Oui | <input checked="" type="checkbox"/> Non |
| 2. limitation des places de parking: marquage au sol, rubalise, plots bétons | <input type="checkbox"/> Oui | <input checked="" type="checkbox"/> Non |
| 3. Interdire l'accès certains jours (jours de la semaine, marée haute)
si oui, préciser quand et pourquoi dans l'annexe à joindre | <input type="checkbox"/> Oui | <input checked="" type="checkbox"/> Non |
| 4. Interdire l'accès durant certains horaires
si oui, préciser durant quels horaires et pourquoi dans l'annexe à joindre | <input type="checkbox"/> Oui | <input checked="" type="checkbox"/> Non |
| 5. limitation de l'accès à certaines portions de plage | <input type="checkbox"/> Oui | <input checked="" type="checkbox"/> Non |
| 6. mise en place d'un ASVP municipal dédié | <input type="checkbox"/> Oui | <input checked="" type="checkbox"/> Non |

La commune doit joindre, en annexe, une note décrivant précisément l'organisation mise en place.



Cadre réservé à l'avis du sous-préfet 13/05/20

Avis favorable compte tenu des mesures prises par Mme la Maire de St Jacut (Information, régulation de la fréquentation, surveillance).

~~Le Sous-Préfet~~
Dominique SILLÉ

Fait à Saint Jacut de la Mer

Le 12 mai 2020

Le Maire



Demande d'autorisation d'ouverture des plages du littoral

Nom de la commune	Saint Jacut de la Mer	
Nom de la plage	Plage des Haas	
Type de plage	<input checked="" type="checkbox"/> Plage urbaine	<input type="checkbox"/> Plage non urbaine
Superficie (approximative) de l'emprise	15 000 m ²	

Rappels (interdictions réglementaires) :

- La pratique des sports collectifs est interdite
- Les rassemblements de plus de 10 personnes sont interdits

Cadre commun

- La consommation d'alcool et de nourriture est interdite
- L'accès à la plage pour les animaux de compagnie est interdit (accès aux abords autorisés cependant)
- La fréquentation nocturne des plages est interdite
- Les activités commerciales sont interdites sur la plage
- Prévention concernant le dérangement d'espèces protégées, en lien avec le Conservatoire du littoral
- Sécurité sanitaire : mise en place d'un dispositif de nature à garantir le respect des mesures de distanciation sociale.
- Information : mise en place de panneaux d'information précisant les règles et mesures de distanciations en vigueur

Activités

- | | | |
|--|---|------------------------------|
| ■ La plage est ouverte exclusivement dans le cadre d'une plage dynamique (pas de dépose de serviette) | <input checked="" type="checkbox"/> Oui | <input type="checkbox"/> Non |
| ■ Elle permet l'accès aux mouillages de navires de plaisance | <input checked="" type="checkbox"/> Oui | <input type="checkbox"/> Non |
| ■ Elle permet la pratique individuelle d'activités nautiques dans la bande des 300 mètres : baignade + loisirs nautiques (surf kite, longe côte, etc.) | <input checked="" type="checkbox"/> Oui | <input type="checkbox"/> Non |
| ■ C'est une zone de pratique des balades équestres | <input checked="" type="checkbox"/> Oui | <input type="checkbox"/> Non |
| ■ C'est une zone de pratique de la pêche à pied de loisirs | <input checked="" type="checkbox"/> Oui | <input type="checkbox"/> Non |

Mesures de gestion de l'espace et de la fréquentation

- | | | |
|--|---|---|
| ■ Un outil de régulation de la fréquentation est prévu | <input type="checkbox"/> Oui | <input checked="" type="checkbox"/> Non |
| 1. limitation du temps de parking : utilisation d'horodateur dans les véhicules (disque bleu) | <input type="checkbox"/> Oui | <input checked="" type="checkbox"/> Non |
| 2. limitation des places de parking: marquage au sol, rubalise, plots bétons | <input type="checkbox"/> Oui | <input checked="" type="checkbox"/> Non |
| 3. Interdire l'accès certains jours (jours de la semaine, marée haute)
si oui, préciser quand et pourquoi dans l'annexe à joindre | <input type="checkbox"/> Oui | <input checked="" type="checkbox"/> Non |
| 4. Interdire l'accès durant certains horaires
si oui, préciser durant quels horaires et pourquoi dans l'annexe à joindre | <input type="checkbox"/> Oui | <input checked="" type="checkbox"/> Non |
| 5. limitation de l'accès à certaines portions de plage | <input type="checkbox"/> Oui | <input checked="" type="checkbox"/> Non |
| 6. mise en place d'un ASVP municipal dédié | <input checked="" type="checkbox"/> Oui | <input checked="" type="checkbox"/> Non |

La commune doit joindre, en annexe, une note décrivant précisément l'organisation mise en place



Cadre réservé à l'avis du sous-préfet

13 mai 2020

Avis favorable compte tenu des mesures prises par Mme la Maire de St Jacut. (Information, régulation de la fréquentation, surveillance)

Le Sous-Préfète


Dominique CONSILLE

Fait à Saint Jacut de la Mer

Le 12 mai 2020

Le Maire

Le Maire,
Maire EMBERSON





Demande d'autorisation d'ouverture des plages du littoral

Nom de la commune	Saint Jacut de la Mer	
Nom de la plage	Plage du Ruet	
Type de plage	<input type="checkbox"/> Plage urbaine	<input checked="" type="checkbox"/> Plage non urbaine
Superficie (approximative) de l'emprise		9000 m ²

Rappels (interdictions réglementaires) :

- La pratique des sports collectifs est interdite
- Les rassemblements de plus de 10 personnes sont interdits

Cadre commun

- La consommation d'alcool et de nourriture est interdite
- L'accès à la plage pour les animaux de compagnie est interdit (accès aux abords autorisés cependant)
- La fréquentation nocturne des plages est interdite
- Les activités commerciales sont interdites sur la plage
- Prévention concernant le dérangement d'espèces protégées, en lien avec le Conservatoire du littoral
- Sécurité sanitaire : mise en place d'un dispositif de nature à garantir le respect des mesures de distanciation sociale.
- Information : mise en place de panneaux d'information précisant les règles et mesures de distanciations en vigueur

Activités

- | | | |
|--|---|---|
| ■ La plage est ouverte exclusivement dans le cadre d'une plage dynamique (pas de dépose de serviette) | <input checked="" type="checkbox"/> Oui | <input type="checkbox"/> Non |
| ■ Elle permet l'accès aux mouillages de navires de plaisance | <input type="checkbox"/> Oui | <input checked="" type="checkbox"/> Non |
| ■ Elle permet la pratique individuelle d'activités nautiques dans la bande des 300 mètres : baignade + loisirs nautiques (surf kite, longe côte, etc.) | <input checked="" type="checkbox"/> Oui | <input type="checkbox"/> Non |
| ■ C'est une zone de pratique des balades équestres | <input checked="" type="checkbox"/> Oui | <input type="checkbox"/> Non |
| ■ C'est une zone de pratique de la pêche à pied de loisirs | <input type="checkbox"/> Oui | <input checked="" type="checkbox"/> Non |

Mesures de gestion de l'espace et de la fréquentation

- | | | |
|--|------------------------------|---|
| ■ Un outil de régulation de la fréquentation est prévu | <input type="checkbox"/> Oui | <input checked="" type="checkbox"/> Non |
| 1. limitation du temps de parking : utilisation d'horodateur dans les véhicules (disque bleu) | <input type="checkbox"/> Oui | <input checked="" type="checkbox"/> Non |
| 2. limitation des places de parking: marquage au sol, rubalise, plots bétons | <input type="checkbox"/> Oui | <input checked="" type="checkbox"/> Non |
| 3. Interdire l'accès certains jours (jours de la semaine, marée haute)
si oui, préciser quand et pourquoi dans l'annexe à joindre | <input type="checkbox"/> Oui | <input checked="" type="checkbox"/> Non |
| 4. Interdire l'accès durant certains horaires
si oui, préciser durant quels horaires et pourquoi dans l'annexe à joindre | <input type="checkbox"/> Oui | <input checked="" type="checkbox"/> Non |
| 5. limitation de l'accès à certaines portions de plage | <input type="checkbox"/> Oui | <input checked="" type="checkbox"/> Non |
| 6. mise en place d'un ASVP municipal dédié | <input type="checkbox"/> Oui | <input checked="" type="checkbox"/> Non |

La commune doit joindre, en annexe, une note décrivant précisément l'organisation mise en place.



Cadre réservé à l'avis du sous-préfet 13 Mai 2020

Avis favorable compte tenu des mesures prises par
Mme la Maire de St Jacut - (Information, régulation de la
fréquentation, surveillance)

Le Sous-Préfet
Dominique CONSILLI

Fait à Saint Jacut de la Mer

Le 12 mai 2020

Le Maire
Le Maire,
Clare EMBERSON

**Demande d'autorisation d'ouverture des plages du littoral
(faire une demande par plage)**

Nom de la commune	Langrolay-sur-Rance	
Nom de la plage	Plage du Roué	
Type de plage	<input type="checkbox"/> Plage urbaine	<input checked="" type="checkbox"/> Plage non urbaine
Superficie (approximative) de l'emprise	750 m ²	

Rappels (interdictions réglementaires) :		
<ul style="list-style-type: none"> ■ La pratique des sports collectifs est interdite ■ Les rassemblements de plus de 10 personnes sont interdits 		
Cadre commun		
<ul style="list-style-type: none"> ■ La consommation d'alcool et de nourriture est interdite ■ L'accès à la plage pour les animaux de compagnie est interdit (accès aux abords autorisés cependant) ■ La fréquentation nocturne des plages est interdite ■ Les activités commerciales sont interdites sur la plage ■ Prévention concernant le dérangement d'espèces protégées, en lien avec le Conservatoire du littoral ■ Sécurité sanitaire : mise en place d'un dispositif de nature à garantir le respect des mesures de distanciation sociale. ■ Information : mise en place de panneaux d'information précisant les règles et mesures de distanciations en vigueur 		
Activités		
■ La plage est ouverte exclusivement dans le cadre d'une plage dynamique (pas de dépose de serviette)	<input type="checkbox"/> Oui	<input checked="" type="checkbox"/> Non
■ Elle permet l'accès aux mouillages de navires de plaisance	<input checked="" type="checkbox"/> Oui	<input type="checkbox"/> Non
■ Elle permet la pratique individuelle d'activités nautiques dans la bande des 300 mètres : baignade + loisirs nautiques (surf kite, longe côte, etc.)	<input checked="" type="checkbox"/> Oui	<input type="checkbox"/> Non
■ C'est une zone de pratique des balades équestres	<input type="checkbox"/> Oui	<input checked="" type="checkbox"/> Non
■ C'est une zone de pratique de la pêche à pied de loisirs	<input type="checkbox"/> Oui	<input checked="" type="checkbox"/> Non
Mesures de gestion de l'espace et de la fréquentation	<input checked="" type="checkbox"/> Oui	<input type="checkbox"/> Non
■ Un outil de régulation de la fréquentation est prévu	<input checked="" type="checkbox"/> Oui	<input type="checkbox"/> Non
1. limitation du temps de parking : utilisation d'horodateur dans les véhicules (disque bleu)	<input checked="" type="checkbox"/> Oui	<input type="checkbox"/> Non
2. limitation des places de parking: marquage au sol, rubalise, plots bétons	<input type="checkbox"/> Oui	<input checked="" type="checkbox"/> Non
3. Interdire l'accès certains jours (jours de la semaine, marée haute) si oui, préciser quand et pourquoi dans l'annexe à joindre	<input type="checkbox"/> Oui	<input checked="" type="checkbox"/> Non
4. Interdire l'accès durant certains horaires si oui, préciser durant quels horaires et pourquoi dans l'annexe à joindre	<input type="checkbox"/> Oui	<input checked="" type="checkbox"/> Non
5. limitation de l'accès à certaines portions de plage	<input type="checkbox"/> Oui	<input type="checkbox"/> Non
6. PASSAGE REGULIER DES ELUS mise en place d'un ASVP municipal dédié	<input checked="" type="checkbox"/> Oui	<input type="checkbox"/> Non
La commune doit joindre, en annexe, une note décrivant précisément l'organisation mise en place.		

Cadre réservé à l'avis du sous-préfet 1315190

Compte tenu des mesures spécifiques prévues par M. le Maire de Langrolay / Rance (information, des wagons, surveillance dédiée) j'émet un avis favorable à la demande de dérogation.

~~Sous-Préfet~~
Dominique CONSTANT

Fait à Langrolay-sur-rance

Le 12 mai 2020

Le Maire



Jean Paul Gainche

**-Demande d'autorisation d'ouverture des plages du littoral
(faire une demande par plage)**

Nom de la commune	TRÉVOU-TRÉGUIGNEC	
Nom de la plage	TRESTEL	
Type de plage	<input type="checkbox"/> Plage urbaine	<input type="checkbox"/> Plage non urbaine
Superficie (approximative) de l'emprise	20ha	
		REÇU LE
Rappels (interdictions réglementaires) :		13 MAI 2020
<ul style="list-style-type: none"> <input checked="" type="checkbox"/> La pratique des sports collectifs est interdite <input checked="" type="checkbox"/> Les rassemblements de plus de 10 personnes sont interdits 		SOUS-PREFECTURE LANNION
Cadre commun		
<ul style="list-style-type: none"> <input checked="" type="checkbox"/> La consommation d'alcool et de nourriture est interdite <input checked="" type="checkbox"/> L'accès à la plage pour les animaux de compagnie est interdit (accès aux abords autorisés cependant) <input checked="" type="checkbox"/> La fréquentation nocturne des plages est interdite <input checked="" type="checkbox"/> Les activités commerciales sont interdites sur la plage <input checked="" type="checkbox"/> Prévention concernant le dérangement d'espèces protégées, en lien avec le Conservatoire du littoral <input checked="" type="checkbox"/> Sécurité sanitaire : mise en place d'un dispositif de nature à garantir le respect des mesures de distanciation sociale. <input checked="" type="checkbox"/> Information : mise en place de panneaux d'information précisant les règles et mesures de distanciations en vigueur 		
Activités		
<input checked="" type="checkbox"/> La plage est ouverte exclusivement dans le cadre d'une plage dynamique (pas de dépose de serviette)	<input checked="" type="checkbox"/> Oui	<input type="checkbox"/> Non
<input checked="" type="checkbox"/> Elle permet l'accès aux mouillages de navires de plaisance	<input type="checkbox"/> Oui	<input type="checkbox"/> Non
<input checked="" type="checkbox"/> Elle permet la pratique individuelle d'activités nautiques dans la bande des 300 mètres : baignade + loisirs nautiques (surf kite, longe côte, etc.)	<input type="checkbox"/> Oui	<input type="checkbox"/> Non
<input checked="" type="checkbox"/> C'est une zone de pratique des balades équestres	<input type="checkbox"/> Oui	<input type="checkbox"/> Non
<input checked="" type="checkbox"/> C'est une zone de pratique de la pêche à pied de loisirs	<input type="checkbox"/> Oui	<input type="checkbox"/> Non
Mesures de gestion de l'espace et de la fréquentation		
<input checked="" type="checkbox"/> Un outil de régulation de la fréquentation est prévu	<input type="checkbox"/> Oui	<input type="checkbox"/> Non
1. limitation du temps de parking : utilisation d'horodateur dans les véhicules (disque bleu)	<input type="checkbox"/> Oui	<input type="checkbox"/> Non
2. limitation des places de parking: marquage au sol, rubalise, plots bétons	<input type="checkbox"/> Oui	<input type="checkbox"/> Non
3. Interdire l'accès certains jours (jours de la semaine, marée haute) si oui, préciser quand et pourquoi dans l'annexe à joindre	<input type="checkbox"/> Oui	<input type="checkbox"/> Non
4. Interdire l'accès durant certains horaires si oui, préciser durant quels horaires et pourquoi dans l'annexe à joindre	<input type="checkbox"/> Oui	<input type="checkbox"/> Non
5. limitation de l'accès à certaines portions de plage	<input type="checkbox"/> Oui	<input type="checkbox"/> Non
6. mise en place d'un ASVP municipal dédié	<input type="checkbox"/> Oui	<input type="checkbox"/> Non
La commune doit joindre, en annexe, une note décrivant précisément l'organisation mise en place.		

Cadre réservé à l'avis du sous-préfet

FAVORABLE

Le sous-préfet,

LAURENCE ALATON

Fait à Trévou-Tréguignec

Le 12 mai 2020

Le Maire

Le Maire
Pierre ADAM



**-Demande d'autorisation d'ouverture des plages du littoral
(faire une demande par plage)**

Nom de la commune	TRÉVOU-TRÉGUIGNEC	
Nom de la plage	ROYAU	
Type de plage	<input type="checkbox"/> Plage urbaine	<input type="checkbox"/> Plage non urbaine
Superficie (approximative) de l'emprise		20ha

Rappels (interdictions réglementaires) :		
<ul style="list-style-type: none"> <input checked="" type="checkbox"/> La pratique des sports collectifs est interdite <input checked="" type="checkbox"/> Les rassemblements de plus de 10 personnes sont interdits 		
Cadre commun		
<ul style="list-style-type: none"> <input checked="" type="checkbox"/> La consommation d'alcool et de nourriture est interdite <input checked="" type="checkbox"/> L'accès à la plage pour les animaux de compagnie est interdit (accès aux abords autorisés cependant) <input checked="" type="checkbox"/> La fréquentation nocturne des plages est interdite <input checked="" type="checkbox"/> Les activités commerciales sont interdites sur la plage <input checked="" type="checkbox"/> Prévention concernant le dérangement d'espèces protégées, en lien avec le Conservatoire du littoral <input checked="" type="checkbox"/> Sécurité sanitaire : mise en place d'un dispositif de nature à garantir le respect des mesures de distanciation sociale. <input checked="" type="checkbox"/> Information : mise en place de panneaux d'information précisant les règles et mesures de distanciations en vigueur 		
Activités		
<input checked="" type="checkbox"/> La plage est ouverte exclusivement dans le cadre d'une plage dynamique (pas de dépose de serviette)	<input checked="" type="checkbox"/> Oui	<input type="checkbox"/> Non
<input checked="" type="checkbox"/> Elle permet l'accès aux mouillages de navires de plaisance	<input type="checkbox"/> Oui	<input type="checkbox"/> Non
<input checked="" type="checkbox"/> Elle permet la pratique individuelle d'activités nautiques dans la bande des 300 mètres : baignade + loisirs nautiques (surf kite, longe côte, etc.)	<input type="checkbox"/> Oui	<input type="checkbox"/> Non
<input checked="" type="checkbox"/> C'est une zone de pratique des balades équestres	<input type="checkbox"/> Oui	<input type="checkbox"/> Non
<input checked="" type="checkbox"/> C'est une zone de pratique de la pêche à pied de loisirs	<input type="checkbox"/> Oui	<input type="checkbox"/> Non
Mesures de gestion de l'espace et de la fréquentation		
<input checked="" type="checkbox"/> Un outil de régulation de la fréquentation est prévu	<input type="checkbox"/> Oui	<input type="checkbox"/> Non
1. limitation du temps de parking : utilisation d'horodateur dans les véhicules (disque bleu)	<input type="checkbox"/> Oui	<input type="checkbox"/> Non
2. limitation des places de parking: marquage au sol, rubalise, plots bétons	<input type="checkbox"/> Oui	<input type="checkbox"/> Non
3. Interdire l'accès certains jours (jours de la semaine, marée haute) si oui, préciser quand et pourquoi dans l'annexe à joindre	<input type="checkbox"/> Oui	<input type="checkbox"/> Non
4. Interdire l'accès durant certains horaires si oui, préciser durant quels horaires et pourquoi dans l'annexe à joindre	<input type="checkbox"/> Oui	<input type="checkbox"/> Non
5. limitation de l'accès à certaines portions de plage	<input type="checkbox"/> Oui	<input type="checkbox"/> Non
6. mise en place d'un ASVP municipal dédié	<input type="checkbox"/> Oui	<input type="checkbox"/> Non
La commune doit joindre , en annexe, une note décrivant précisément l'organisation mise en place.		

Cadre réservé à l'avis du sous-préfet

FAVORABLE

Le sous-préfet,


Laurent ALATON

Fait à Trévou-Tréguinec,

Le 12 mai 2020

Le Maire, Pierre ADAM





**Demande d'autorisation d'ouverture des plages du littoral
(faire une demande par plage)**

Nom de la commune	FREHEL	
Nom de la plage	Grève du Minieu (Sables d'Or les Pins) et Anse du Croc (Pléhérel Plage)	
Type de plage	<input type="checkbox"/> Plage urbaine	<input checked="" type="checkbox"/> Plage non urbaine
Superficie (approximative) de l'emprise	Env. 500000 m2 Sables d'Or les Pins	Env. 170000 m2 Pléhérel Plage

Rappels (interdictions réglementaires) :

- La pratique des sports collectifs est interdite
- Les rassemblements de plus de 10 personnes sont interdits

Cadre commun

- La consommation d'alcool et de nourriture est interdite
- L'accès à la plage pour les animaux de compagnie est interdit (accès aux abords autorisés cependant)
- La fréquentation nocturne des plages est interdite
- Les activités commerciales sont interdites sur la plage
- Prévention concernant le dérangement d'espèces protégées, en lien avec le Conservatoire du littoral
- Sécurité sanitaire : mise en place d'un dispositif de nature à garantir le respect des mesures de distanciation sociale.
- Information : mise en place de panneaux d'information précisant les règles et mesures de distanciations en vigueur

Activités

- | | | |
|--|---|---|
| <input checked="" type="checkbox"/> La plage est ouverte exclusivement dans le cadre d'une plage dynamique (pas de dépose de serviette) | <input type="checkbox"/> Oui | <input checked="" type="checkbox"/> Non |
| <input checked="" type="checkbox"/> Elle permet l'accès aux mouillages de navires de plaisance | <input checked="" type="checkbox"/> Oui | <input type="checkbox"/> Non |
| <input checked="" type="checkbox"/> Elle permet la pratique individuelle d'activités nautiques dans la bande des 300 mètres : baignade + loisirs nautiques (surf kite, longe côte, etc.) | <input checked="" type="checkbox"/> Oui | <input type="checkbox"/> Non |
| <input checked="" type="checkbox"/> C'est une zone de pratique des balades équestres | <input checked="" type="checkbox"/> Oui | <input type="checkbox"/> Non |
| <input checked="" type="checkbox"/> C'est une zone de pratique de la pêche à pied de loisirs | <input checked="" type="checkbox"/> Oui | <input type="checkbox"/> Non |

Mesures de gestion de l'espace et de la fréquentation

- | | | |
|--|---|---|
| <input checked="" type="checkbox"/> Un outil de régulation de la fréquentation est prévu | <input type="checkbox"/> Oui | <input checked="" type="checkbox"/> Non |
| 1. limitation du temps de parking : utilisation d'horodateur dans les véhicules (disque bleu) | <input type="checkbox"/> Oui | <input checked="" type="checkbox"/> Non |
| 2. limitation des places de parking: marquage au sol, rubalise, plots bétons | <input type="checkbox"/> Oui | <input checked="" type="checkbox"/> Non |
| 3. Interdire l'accès certains jours (jours de la semaine, marée haute)
si oui, préciser quand et pourquoi dans l'annexe à joindre | <input type="checkbox"/> Oui | <input checked="" type="checkbox"/> Non |
| 4. Interdire l'accès durant certains horaires
si oui, préciser durant quels horaires et pourquoi dans l'annexe à joindre | <input checked="" type="checkbox"/> Oui | <input type="checkbox"/> Non |
| 5. limitation de l'accès à certaines portions de plage | <input type="checkbox"/> Oui | <input checked="" type="checkbox"/> Non |
| 6. mise en place d'un ASVP municipal dédié | <input checked="" type="checkbox"/> Oui | <input type="checkbox"/> Non |

La commune doit joindre, en annexe, une note décrivant précisément l'organisation mise en place.

Cadre réservé à l'avis du sous-préfet 13105120

Compte tenu des mesures prises par Mme la Maire de Fréhel (information des usagers, limitation des horaires, surveillance dédiée) j'émets un avis favorable à la demande de dérogation

Dominique CONSILLE

Fait à Fréhel

Le 10 mai 2020

Le Maire

Michèle MOISAN

Maire

Commune de FREHEL 22240



**Demande d'autorisation d'ouverture des plages du littoral
(faire une demande par plage)**

Nom de la commune	TREGASTEL
Nom de la plage	Baie Sainte Anne (plage peu fréquentée baie vaseuse)
Type de plage	<input checked="" type="checkbox"/> Plage urbaine <input type="checkbox"/> Plage non urbaine
Superficie (approximative) de l'emprise	38 hectares

REÇU LE
12 MAI 2020
SOUS-PREFECTURE
LANNION

Rappels (interdictions réglementaires) :

- La pratique des sports collectifs est interdite
- Les rassemblements de plus de 10 personnes sont interdits

Cadre commun

- La consommation d'alcool et de nourriture est interdite
- L'accès à la plage pour les animaux de compagnie est interdit (accès aux abords autorisés cependant)
- La fréquentation nocturne des plages est interdite
- Les activités commerciales sont interdites sur la plage
- Prévention concernant le dérangement d'espèces protégées, en lien avec le Conservatoire du littoral
- Sécurité sanitaire : mise en place d'un dispositif de nature à garantir le respect des mesures de distanciation sociale.
- Information : mise en place de panneaux d'information précisant les règles et mesures de distanciations en vigueur

Activités		
■ La plage est ouverte exclusivement dans le cadre d'une plage dynamique (pas de dépose de serviette)	<input checked="" type="checkbox"/> Oui	<input type="checkbox"/> Non
■ Elle permet l'accès aux mouillages de navires de plaisance	<input checked="" type="checkbox"/> Oui	<input type="checkbox"/> Non
■ Elle permet la pratique individuelle d'activités nautiques dans la bande des 300 mètres : baignade + loisirs nautiques (surf kite, longe côte, etc.)	<input checked="" type="checkbox"/> Oui	<input type="checkbox"/> Non
■ C'est une zone de pratique des balades équestres	<input type="checkbox"/> Oui	<input checked="" type="checkbox"/> Non
■ C'est une zone de pratique de la pêche à pied de loisirs	<input type="checkbox"/> Oui	<input checked="" type="checkbox"/> Non
Mesures de gestion de l'espace et de la fréquentation	<input checked="" type="checkbox"/> Oui	<input type="checkbox"/> Non
■ Un outil de régulation de la fréquentation est prévu	<input checked="" type="checkbox"/> Oui	<input type="checkbox"/> Non
1. limitation du temps de parking : utilisation d'horodateur dans les véhicules (disque bleu)	<input type="checkbox"/> Oui	<input checked="" type="checkbox"/> Non
2. limitation des places de parking: marquage au sol, rubalise, plots bétons	<input type="checkbox"/> Oui	<input checked="" type="checkbox"/> Non
3. Interdire l'accès certains jours (jours de la semaine, marée haute) <i>si oui, préciser quand et pourquoi dans l'annexe à joindre</i>	<input checked="" type="checkbox"/> Oui	<input type="checkbox"/> Non
4. Interdire l'accès durant certains horaires <i>si oui, préciser durant quels horaires et pourquoi dans l'annexe à joindre</i>	<input type="checkbox"/> Oui	<input checked="" type="checkbox"/> Non
5. limitation de l'accès à certaines portions de plage	<input type="checkbox"/> Oui	<input checked="" type="checkbox"/> Non
6. mise en place d'un ASVP municipal dédié	<input type="checkbox"/> Oui	<input checked="" type="checkbox"/> Non

La commune **doit joindre**, en annexe, une note décrivant précisément l'organisation mise en place.


Cadre réservé à l'avis du sous-préfet

Le 12 mai 2020
FAVORABLE
UAlu
Laure

Fait à Trégastel

Le 12 mai 2020

Le Maire


Le Maire
Paul DROGON


**Demande d'autorisation d'ouverture des plages du littoral
(faire une demande par plage)**

		REÇU LE
Nom de la commune	TREGASTEL	12 MAI 2020
Nom de la plage	Ile Renote	SOUS-PREFECTURE LANNION
Type de plage	<input checked="" type="checkbox"/> Plage urbaine	<input type="checkbox"/> Plage non urbaine
Superficie (approximative) de l'emprise	9 hectares	

Rappels (interdictions réglementaires) :		
<ul style="list-style-type: none"> ■ La pratique des sports collectifs est interdite ■ Les rassemblements de plus de 10 personnes sont interdits 		
Cadre commun		
<ul style="list-style-type: none"> ■ La consommation d'alcool et de nourriture est interdite ■ L'accès à la plage pour les animaux de compagnie est interdit (accès aux abords autorisés cependant) ■ La fréquentation nocturne des plages est interdite ■ Les activités commerciales sont interdites sur la plage ■ Prévention concernant le dérangement d'espèces protégées, en lien avec le Conservatoire du littoral ■ Sécurité sanitaire : mise en place d'un dispositif de nature à garantir le respect des mesures de distanciation sociale. ■ Information : mise en place de panneaux d'information précisant les règles et mesures de distanciations en vigueur 		
Activités		
<ul style="list-style-type: none"> ■ La plage est ouverte exclusivement dans le cadre d'une plage dynamique (pas de dépose de serviette) 	<input checked="" type="checkbox"/> Oui	<input type="checkbox"/> Non
<ul style="list-style-type: none"> ■ Elle permet l'accès aux mouillages de navires de plaisance 	<input checked="" type="checkbox"/> Oui	<input type="checkbox"/> Non
<ul style="list-style-type: none"> ■ Elle permet la pratique individuelle d'activités nautiques dans la bande des 300 mètres : baignade + loisirs nautiques (surf kite, longe côte, etc.) 	<input checked="" type="checkbox"/> Oui	<input type="checkbox"/> Non
<ul style="list-style-type: none"> ■ C'est une zone de pratique des balades équestres 	<input type="checkbox"/> Oui	<input checked="" type="checkbox"/> Non
<ul style="list-style-type: none"> ■ C'est une zone de pratique de la pêche à pied de loisirs 	<input checked="" type="checkbox"/> Oui	<input type="checkbox"/> Non
Mesures de gestion de l'espace et de la fréquentation		
<ul style="list-style-type: none"> ■ Un outil de régulation de la fréquentation est prévu 	<input checked="" type="checkbox"/> Oui	<input type="checkbox"/> Non
<ol style="list-style-type: none"> 1. limitation du temps de parking : utilisation d'horodateur dans les véhicules (disque bleu) 	<input type="checkbox"/> Oui	<input checked="" type="checkbox"/> Non
<ol style="list-style-type: none"> 2. limitation des places de parking: marquage au sol, rubalise, plots bétons 	<input checked="" type="checkbox"/> Oui	<input type="checkbox"/> Non
<ol style="list-style-type: none"> 3. Interdire l'accès certains jours (jours de la semaine, marée haute) si oui, préciser quand et pourquoi dans l'annexe à joindre 	<input checked="" type="checkbox"/> Oui	<input type="checkbox"/> Non
<ol style="list-style-type: none"> 4. Interdire l'accès durant certains horaires si oui, préciser durant quels horaires et pourquoi dans l'annexe à joindre 	<input type="checkbox"/> Oui	<input checked="" type="checkbox"/> Non
<ol style="list-style-type: none"> 5. limitation de l'accès à certaines portions de plage 	<input type="checkbox"/> Oui	<input checked="" type="checkbox"/> Non
<ol style="list-style-type: none"> 6. mise en place d'un ASVP municipal dédié 	<input type="checkbox"/> Oui	<input checked="" type="checkbox"/> Non
La commune doit joindre , en annexe, une note décrivant précisément l'organisation mise en place.		

Cadre réservé à l'avis du sous-préfet

FAVORABLE
Le Sous-Préfet,

LAURENT LALATON

Fait à Trégastel

Le 12 mai 2020

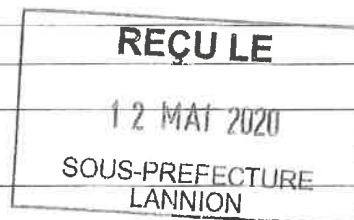
Le Maire

Le Maire
Paul DEBRIEN



**Demande d'autorisation d'ouverture des plages du littoral
(faire une demande par plage)**

Nom de la commune	TREGASTEL	
Nom de la plage	Tourony	
Type de plage	<input checked="" type="checkbox"/> Plage urbaine	<input type="checkbox"/> Plage non urbaine
Superficie (approximative) de l'emprise	24 hectares	



Rappels (interdictions réglementaires) :

- La pratique des sports collectifs est interdite
- Les rassemblements de plus de 10 personnes sont interdits

Cadre commun

- La consommation d'alcool et de nourriture est interdite
- L'accès à la plage pour les animaux de compagnie est interdit (accès aux abords autorisés cependant)
- La fréquentation nocturne des plages est interdite
- Les activités commerciales sont interdites sur la plage
- Prévention concernant le dérangement d'espèces protégées, en lien avec le Conservatoire du littoral
- Sécurité sanitaire : mise en place d'un dispositif de nature à garantir le respect des mesures de distanciation sociale.
- Information : mise en place de panneaux d'information précisant les règles et mesures de distanciations en vigueur

Activités		
La plage est ouverte exclusivement dans le cadre d'une plage dynamique (pas de dépose de serviette)	<input checked="" type="checkbox"/> Oui	<input type="checkbox"/> Non
Elle permet l'accès aux mouillages de navires de plaisance	<input checked="" type="checkbox"/> Oui	<input type="checkbox"/> Non
Elle permet la pratique individuelle d'activités nautiques dans la bande des 300 mètres : baignade + loisirs nautiques (surf kite, longe côte, etc.)	<input checked="" type="checkbox"/> Oui	<input type="checkbox"/> Non
C'est une zone de pratique des balades équestres	<input type="checkbox"/> Oui	<input checked="" type="checkbox"/> Non
C'est une zone de pratique de la pêche à pied de loisirs	<input checked="" type="checkbox"/> Oui	<input type="checkbox"/> Non
Mesures de gestion de l'espace et de la fréquentation	<input checked="" type="checkbox"/> Oui	<input type="checkbox"/> Non
Un outil de régulation de la fréquentation est prévu	<input checked="" type="checkbox"/> Oui	<input type="checkbox"/> Non
1. limitation du temps de parking : utilisation d'horodateur dans les véhicules (disque bleu)	<input type="checkbox"/> Oui	<input checked="" type="checkbox"/> Non
2. limitation des places de parking: marquage au sol, rubalise, plots bétons	<input checked="" type="checkbox"/> Oui	<input type="checkbox"/> Non
3. Interdire l'accès certains jours (jours de la semaine, marée haute) <i>si oui, préciser quand et pourquoi dans l'annexe à joindre</i>	<input checked="" type="checkbox"/> Oui	<input type="checkbox"/> Non
4. Interdire l'accès durant certains horaires <i>si oui, préciser durant quels horaires et pourquoi dans l'annexe à joindre</i>	<input type="checkbox"/> Oui	<input checked="" type="checkbox"/> Non
5. limitation de l'accès à certaines portions de plage	<input type="checkbox"/> Oui	<input checked="" type="checkbox"/> Non
6. mise en place d'un ASVP municipal dédié	<input type="checkbox"/> Oui	<input checked="" type="checkbox"/> Non

La commune **doit joindre**, en annexe, une note décrivant précisément l'organisation mise en place.

Cadre réservé à l'avis du sous-préfet


FAVORABLE
Le Sous-Préfet,


Laurent ALATON

Fait à Trégastel

Le 12 mai 2020

Le Maire
Paul DRONICU



**Demande d'autorisation d'ouverture des plages du littoral
(faire une demande par plage)**

Nom de la commune	TREGASTEL	
Nom de la plage	Coz Pors	
Type de plage	<input checked="" type="checkbox"/> Plage urbaine	<input type="checkbox"/> Plage non urbaine
Superficie (approximative) de l'emprise	6 hectares	

REÇU LE
12 MAI 2020
SOUS-PREFECTURE
LANNION

Rappels (interdictions réglementaires) :

- La pratique des sports collectifs est interdite
- Les rassemblements de plus de 10 personnes sont interdits

Cadre commun

- La consommation d'alcool et de nourriture est interdite
- L'accès à la plage pour les animaux de compagnie est interdit (accès aux abords autorisés cependant)
- La fréquentation nocturne des plages est interdite
- Les activités commerciales sont interdites sur la plage
- Prévention concernant le dérangement d'espèces protégées, en lien avec le Conservatoire du littoral
- Sécurité sanitaire : mise en place d'un dispositif de nature à garantir le respect des mesures de distanciation sociale.
- Information : mise en place de panneaux d'information précisant les règles et mesures de distanciations en vigueur

Activités		
■ La plage est ouverte exclusivement dans le cadre d'une plage dynamique (pas de dépose de serviette)	<input checked="" type="checkbox"/> Oui	<input type="checkbox"/> Non
■ Elle permet l'accès aux mouillages de navires de plaisance	<input checked="" type="checkbox"/> Oui	<input type="checkbox"/> Non
■ Elle permet la pratique individuelle d'activités nautiques dans la bande des 300 mètres : baignade + loisirs nautiques (surf kite, longe côte, etc.)	<input checked="" type="checkbox"/> Oui	<input type="checkbox"/> Non
■ C'est une zone de pratique des balades équestres	<input type="checkbox"/> Oui	<input checked="" type="checkbox"/> Non
■ C'est une zone de pratique de la pêche à pied de loisirs	<input checked="" type="checkbox"/> Oui	<input type="checkbox"/> Non

Mesures de gestion de l'espace et de la fréquentation	<input checked="" type="checkbox"/> Oui	<input type="checkbox"/> Non
■ Un outil de régulation de la fréquentation est prévu	<input checked="" type="checkbox"/> Oui	<input type="checkbox"/> Non
1. limitation du temps de parking : utilisation d'horodateur dans les véhicules (disque bleu)	<input type="checkbox"/> Oui	<input checked="" type="checkbox"/> Non
2. limitation des places de parking: marquage au sol, rubalise, plots bétons	<input checked="" type="checkbox"/> Oui	<input type="checkbox"/> Non
3. Interdire l'accès certains jours (jours de la semaine, marée haute) <i>si oui, préciser quand et pourquoi dans l'annexe à joindre</i>	<input checked="" type="checkbox"/> Oui	<input type="checkbox"/> Non
4. Interdire l'accès durant certains horaires <i>si oui, préciser durant quels horaires et pourquoi dans l'annexe à joindre</i>	<input type="checkbox"/> Oui	<input checked="" type="checkbox"/> Non
5. limitation de l'accès à certaines portions de plage	<input type="checkbox"/> Oui	<input checked="" type="checkbox"/> Non
6. mise en place d'un ASVP municipal dédié	<input type="checkbox"/> Oui	<input checked="" type="checkbox"/> Non

La commune **doit joindre**, en annexe, une note décrivant précisément l'organisation mise en place.

Cadre réservé à l'avis du sous-préfet

FAVORABLE
Le Sous-Préfet,


Laurent ALATON

Fait à Trégastel

Le 12 mai 2020

Le Maire

Le Maire
13/05/2020


Demande d'autorisation d'ouverture des plages du littoral (faire une demande par plage)

Nom de la commune	TREGASTEL	
Nom de la plage	Grève blanche, Grève rose, Grève des curés et Toul Bihan	
Type de plage	<input checked="" type="checkbox"/> Plage urbaine	<input type="checkbox"/> Plage non urbaine
Superficie (approximative) de l'emprise	14 hectares	

Rappels (interdictions réglementaires) :		<div style="border: 2px solid black; padding: 5px; width: fit-content; margin: auto;"> <p style="margin: 0;">REÇU LE</p> <p style="margin: 0; font-size: 1.2em;">12 MAI 2020</p> <p style="margin: 0;">SOUS-PREFECTURE LANNION</p> </div>
<ul style="list-style-type: none"> ■ La pratique des sports collectifs est interdite ■ Les rassemblements de plus de 10 personnes sont interdits 		
Cadre commun		
<ul style="list-style-type: none"> ■ La consommation d'alcool et de nourriture est interdite ■ L'accès à la plage pour les animaux de compagnie est interdit (accès aux abords autorisés cependant) ■ La fréquentation nocturne des plages est interdite ■ Les activités commerciales sont interdites sur la plage ■ Prévention concernant le dérangement d'espèces protégées, en lien avec le Conservatoire du littoral ■ Sécurité sanitaire : mise en place d'un dispositif de nature à garantir le respect des mesures de distanciation sociale. ■ Information : mise en place de panneaux d'information précisant les règles et mesures de distanciations en vigueur 		
Activités		
<ul style="list-style-type: none"> ■ La plage est ouverte exclusivement dans le cadre d'une plage dynamique (pas de dépose de serviette) 	<input checked="" type="checkbox"/> Oui	<input type="checkbox"/> Non
<ul style="list-style-type: none"> ■ Elle permet l'accès aux mouillages de navires de plaisance 	<input checked="" type="checkbox"/> Oui	<input type="checkbox"/> Non
<ul style="list-style-type: none"> ■ Elle permet la pratique individuelle d'activités nautiques dans la bande des 300 mètres : baignade + loisirs nautiques (surf kite, longe côte, etc.) 	<input checked="" type="checkbox"/> Oui	<input type="checkbox"/> Non
<ul style="list-style-type: none"> ■ C'est une zone de pratique des balades équestres 	<input type="checkbox"/> Oui	<input checked="" type="checkbox"/> Non
<ul style="list-style-type: none"> ■ C'est une zone de pratique de la pêche à pied de loisirs 	<input checked="" type="checkbox"/> Oui	<input type="checkbox"/> Non
Mesures de gestion de l'espace et de la fréquentation		
<ul style="list-style-type: none"> ■ Un outil de régulation de la fréquentation est prévu 	<input checked="" type="checkbox"/> Oui	<input type="checkbox"/> Non
<ol style="list-style-type: none"> 1. limitation du temps de parking : utilisation d'horodateur dans les véhicules (disque bleu) 	<input type="checkbox"/> Oui	<input checked="" type="checkbox"/> Non
<ol style="list-style-type: none"> 2. limitation des places de parking: marquage au sol, rubalise, plots bétons 	<input checked="" type="checkbox"/> Oui	<input type="checkbox"/> Non
<ol style="list-style-type: none"> 3. Interdire l'accès certains jours (jours de la semaine, marée haute) si oui, préciser quand et pourquoi dans l'annexe à joindre 	<input checked="" type="checkbox"/> Oui	<input type="checkbox"/> Non
<ol style="list-style-type: none"> 4. Interdire l'accès durant certains horaires si oui, préciser durant quels horaires et pourquoi dans l'annexe à joindre 	<input type="checkbox"/> Oui	<input checked="" type="checkbox"/> Non
<ol style="list-style-type: none"> 5. limitation de l'accès à certaines portions de plage 	<input type="checkbox"/> Oui	<input checked="" type="checkbox"/> Non
<ol style="list-style-type: none"> 6. mise en place d'un ASVP municipal dédié 	<input type="checkbox"/> Oui	<input checked="" type="checkbox"/> Non
La commune doit joindre, en annexe, une note décrivant précisément l'organisation mise en place.		

Cadre réservé à l'avis du sous-préfet

FAVORABLE
Le Sous-Préfet,


Laurent ALATON


Fait à Trégastel

Le 12 mai 2020

Le Maire

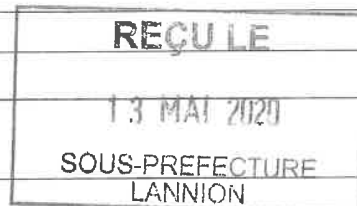
Le Maire

Paul DRONICQ



**Demande d'autorisation d'ouverture des plages du littoral
(faire une demande par plage)**

Nom de la commune	PLEUMEUR - BOBON	
Nom de la plage	Plage de Landrelec (noël Plan) Landrelec	
Type de plage	<input type="checkbox"/> Plage urbaine	<input checked="" type="checkbox"/> Plage non urbaine
Superficie (approximative) de l'emprise	5000 m ² -	



Rappels (interdictions réglementaires) :

- La pratique des sports collectifs est interdite
- Les rassemblements de plus de 10 personnes sont interdits

Cadre commun

- La consommation d'alcool et de nourriture est interdite
- L'accès à la plage pour les animaux de compagnie est interdit (accès aux abords autorisés cependant)
- La fréquentation nocturne des plages est interdite
- Les activités commerciales sont interdites sur la plage
- Prévention concernant le dérangement d'espèces protégées, en lien avec le Conservatoire du littoral
- Sécurité sanitaire : mise en place d'un dispositif de nature à garantir le respect des mesures de distanciation sociale.
- Information : mise en place de panneaux d'information précisant les règles et mesures de distanciations en vigueur

Activités

- | | | |
|---|---|---|
| ■ La plage est ouverte exclusivement dans le cadre d'une plage dynamique (pas de dépose de serviette) | <input checked="" type="checkbox"/> Oui | <input type="checkbox"/> Non |
| ■ Elle permet l'accès aux mouillages de navires de plaisance | <input type="checkbox"/> Oui | <input checked="" type="checkbox"/> Non |
| ■ Elle permet la pratique individuelle d'activités nautiques dans la bande des 300 mètres : baignade + loisirs nautiques (surf kite, longe côte, etc.) | <input checked="" type="checkbox"/> Oui
Baignade | <input checked="" type="checkbox"/> Non |
| ■ C'est une zone de pratique des balades équestres | <input type="checkbox"/> Oui | <input checked="" type="checkbox"/> Non |
| ■ C'est une zone de pratique de la pêche à pied de loisirs | <input type="checkbox"/> Oui | <input checked="" type="checkbox"/> Non |

Mesures de gestion de l'espace et de la fréquentation

- | | | |
|--|---|---|
| ■ Un outil de régulation de la fréquentation est prévu | <input type="checkbox"/> Oui | <input checked="" type="checkbox"/> Non |
| 1. limitation du temps de parking : utilisation d'horodateur dans les véhicules (disque bleu) | <input type="checkbox"/> Oui | <input checked="" type="checkbox"/> Non |
| 2. limitation des places de parking: marquage au sol, rubalise, plots bétons | <input type="checkbox"/> Oui | <input checked="" type="checkbox"/> Non |
| 3. Interdire l'accès certains jours (jours de la semaine, marée haute)
si oui, préciser quand et pourquoi dans l'annexe à joindre | <input type="checkbox"/> Oui | <input checked="" type="checkbox"/> Non |
| 4. Interdire l'accès durant certains horaires
si oui, préciser durant quels horaires et pourquoi dans l'annexe à joindre | <input type="checkbox"/> Oui | <input checked="" type="checkbox"/> Non |
| 5. limitation de l'accès à certaines portions de plage | <input type="checkbox"/> Oui | <input checked="" type="checkbox"/> Non |
| 6. mise en place d'un ASVP municipal dédié | <input checked="" type="checkbox"/> Oui | <input type="checkbox"/> Non |

La commune **doit joindre**, en annexe, une note décrivant précisément l'organisation mise en place.

Cadre réservé à l'avis du sous-préfet

FAVORABLE

Le 20 mai 2020

UAC

Laurent ALATON

Fait à

Le 13 mai 2020

Pleumeur-Bodou

Le Maire J. Tenien -



**Demande d'autorisation d'ouverture des plages du littoral
(faire une demande par plage)**

Nom de la commune	PLEUMEUR - BOBOU	
Nom de la plage	Plage de Trégler (N°2) (Paradise)	
Type de plage	<input type="checkbox"/> Plage urbaine	<input checked="" type="checkbox"/> Plage non urbaine
Superficie (approximative) de l'emprise	8000 m ² .	

Rappels (interdictions réglementaires) :	REÇU LE
<ul style="list-style-type: none"> ■ La pratique des sports collectifs est interdite ■ Les rassemblements de plus de 10 personnes sont interdits 	13 MAI 2020
Cadre commun	SOUS-PREFECTURE LANNION

- La consommation d'alcool et de nourriture est interdite
- L'accès à la plage pour les animaux de compagnie est interdit (accès aux abords autorisés cependant)
- La fréquentation nocturne des plages est interdite
- Les activités commerciales sont interdites sur la plage
- Prévention concernant le dérangement d'espèces protégées, en lien avec le Conservatoire du littoral
- Sécurité sanitaire : mise en place d'un dispositif de nature à garantir le respect des mesures de distanciation sociale.
- Information : mise en place de panneaux d'information précisant les règles et mesures de distanciations en vigueur

Activités		
■ La plage est ouverte exclusivement dans le cadre d'une plage dynamique (pas de dépose de serviette)	<input checked="" type="checkbox"/> Oui	<input type="checkbox"/> Non
■ Elle permet l'accès aux mouillages de navires de plaisance (1 partie)	<input checked="" type="checkbox"/> Oui	<input type="checkbox"/> Non
■ Elle permet la pratique individuelle d'activités nautiques dans la bande des 300 mètres : baignade + loisirs nautiques (surf kite, longe côte, etc.) <i>loisirs nautiques plaisanciers.</i>	<input checked="" type="checkbox"/> Oui	<input type="checkbox"/> Non
■ C'est une zone de pratique des balades équestres	<input type="checkbox"/> Oui	<input checked="" type="checkbox"/> Non
■ C'est une zone de pratique de la pêche à pied de loisirs	<input checked="" type="checkbox"/> Oui	<input type="checkbox"/> Non

Mesures de gestion de l'espace et de la fréquentation	<input type="checkbox"/> Oui	<input checked="" type="checkbox"/> Non
■ Un outil de régulation de la fréquentation est prévu	<input type="checkbox"/> Oui	<input checked="" type="checkbox"/> Non
1. limitation du temps de parking : utilisation d'horodateur dans les véhicules (disque bleu)	<input type="checkbox"/> Oui	<input checked="" type="checkbox"/> Non
2. limitation des places de parking: marquage au sol, rubalise, plots bétons	<input type="checkbox"/> Oui	<input checked="" type="checkbox"/> Non
3. Interdire l'accès certains jours (jours de la semaine, marée haute) si oui, préciser quand et pourquoi dans l'annexe à joindre	<input type="checkbox"/> Oui	<input checked="" type="checkbox"/> Non
4. Interdire l'accès durant certains horaires si oui, préciser durant quels horaires et pourquoi dans l'annexe à joindre	<input type="checkbox"/> Oui	<input checked="" type="checkbox"/> Non
5. limitation de l'accès à certaines portions de plage	<input type="checkbox"/> Oui	<input checked="" type="checkbox"/> Non
6. mise en place d'un ASVP municipal dédié	<input checked="" type="checkbox"/> Oui	<input type="checkbox"/> Non

La commune doit joindre, en annexe, une note décrivant précisément l'organisation mise en place.

Cadre réservé à l'avis du sous-préfet

FAVORABLE

Le sous-préfet,

U. A. L.

LAUNAYALATON

Fait à

Le 13 mai 2020

Ploumeur-Bodou

Le Maire

P. Télien

P. Télien



**Demande d'autorisation d'ouverture des plages du littoral
(faire une demande par plage)**

Nom de la commune	PLEUNEUR-BODOU	
Nom de la plage	Plage du Port (no 3) Landrelec	
Type de plage	<input type="checkbox"/> Plage urbaine	<input checked="" type="checkbox"/> Plage non urbaine
Superficie (approximative) de l'emprise	14 000 m ² .	

REÇU LE

13 MAI 2020

SOUS-PREFECTURE
LANNION

Rappels (interdictions réglementaires) :

- La pratique des sports collectifs est interdite
- Les rassemblements de plus de 10 personnes sont interdits

Cadre commun

- La consommation d'alcool et de nourriture est interdite
- L'accès à la plage pour les animaux de compagnie est interdit (accès aux abords autorisés cependant)
- La fréquentation nocturne des plages est interdite
- Les activités commerciales sont interdites sur la plage
- Prévention concernant le dérangement d'espèces protégées, en lien avec le Conservatoire du littoral
- Sécurité sanitaire : mise en place d'un dispositif de nature à garantir le respect des mesures de distanciation sociale.
- Information : mise en place de panneaux d'information précisant les règles et mesures de distanciations en vigueur

Activités

- | | | |
|--|---|---|
| ■ La plage est ouverte exclusivement dans le cadre d'une plage dynamique (pas de dépose de serviette) | <input checked="" type="checkbox"/> Oui | <input type="checkbox"/> Non |
| ■ Elle permet l'accès aux mouillages de navires de plaisance (en partie) | <input checked="" type="checkbox"/> Oui | <input type="checkbox"/> Non |
| ■ Elle permet la pratique individuelle d'activités nautiques dans la bande des 300 mètres : baignade + loisirs nautiques (surf kite, longe côte, etc.) | <input checked="" type="checkbox"/> Oui | <input type="checkbox"/> Non |
| ■ C'est une zone de pratique des balades équestres | <input type="checkbox"/> Oui | <input checked="" type="checkbox"/> Non |
| ■ C'est une zone de pratique de la pêche à pied de loisirs | <input checked="" type="checkbox"/> Oui | <input type="checkbox"/> Non |

Mesures de gestion de l'espace et de la fréquentation

- | | | |
|--|---|---|
| ■ Un outil de régulation de la fréquentation est prévu | <input type="checkbox"/> Oui | <input checked="" type="checkbox"/> Non |
| 1. limitation du temps de parking : utilisation d'horodateur dans les véhicules (disque bleu) | <input type="checkbox"/> Oui | <input checked="" type="checkbox"/> Non |
| 2. limitation des places de parking: marquage au sol, rubalise, plots bétons | <input type="checkbox"/> Oui | <input checked="" type="checkbox"/> Non |
| 3. Interdire l'accès certains jours (jours de la semaine, marée haute)
si oui, préciser quand et pourquoi dans l'annexe à joindre | <input type="checkbox"/> Oui | <input checked="" type="checkbox"/> Non |
| 4. Interdire l'accès durant certains horaires
si oui, préciser durant quels horaires et pourquoi dans l'annexe à joindre | <input type="checkbox"/> Oui | <input checked="" type="checkbox"/> Non |
| 5. limitation de l'accès à certaines portions de plage | <input type="checkbox"/> Oui | <input checked="" type="checkbox"/> Non |
| 6. mise en place d'un ASVP municipal dédié | <input checked="" type="checkbox"/> Oui | <input type="checkbox"/> Non |

La commune doit joindre, en annexe, une note décrivant précisément l'organisation mise en place.

Cadre réservé à l'avis du sous-préfet

FAVORABLE

Le sous-préfet,

UACU

Laurent ALATON

Fait à

Le 13 mai 2020

Pleumeur-Bodou

Le Maire *P. Ténien*

P. Ténien




**Demande d'autorisation d'ouverture des plages du littoral
(faire une demande par plage)**

Nom de la commune	PLEUNEUR - BODOU	
Nom de la plage	Plage de KERVEN (h)	
Type de plage	<input type="checkbox"/> Plage urbaine	<input checked="" type="checkbox"/> Plage non urbaine
Superficie (approximative) de l'emprise	24 000 m ²	REÇU LE
Rappels (interdictions réglementaires) :	13 MAI 2020	
<ul style="list-style-type: none"> ■ La pratique des sports collectifs est interdite ■ Les rassemblements de plus de 10 personnes sont interdits 	SOUS-PREFECTURE LANNION	
Cadre commun		
<ul style="list-style-type: none"> ■ La consommation d'alcool et de nourriture est interdite ■ L'accès à la plage pour les animaux de compagnie est interdit (accès aux abords autorisés cependant) ■ La fréquentation nocturne des plages est interdite ■ Les activités commerciales sont interdites sur la plage ■ Prévention concernant le dérangement d'espèces protégées, en lien avec le Conservatoire du littoral ■ Sécurité sanitaire : mise en place d'un dispositif de nature à garantir le respect des mesures de distanciation sociale. ■ Information : mise en place de panneaux d'information précisant les règles et mesures de distanciations en vigueur 		
Activités		
<ul style="list-style-type: none"> ■ La plage est ouverte exclusivement dans le cadre d'une plage dynamique (pas de dépose de serviette) 	<input checked="" type="checkbox"/> Oui	<input type="checkbox"/> Non
<ul style="list-style-type: none"> ■ Elle permet l'accès aux mouillages de navires de plaisance 	<input type="checkbox"/> Oui	<input checked="" type="checkbox"/> Non
<ul style="list-style-type: none"> ■ Elle permet la pratique individuelle d'activités nautiques dans la bande des 300 mètres : baignade + loisirs nautiques (surf kite, longe côte, etc.) 	<input checked="" type="checkbox"/> Oui	<input type="checkbox"/> Non
<ul style="list-style-type: none"> ■ C'est une zone de pratique des balades équestres 	<input checked="" type="checkbox"/> Oui	<input type="checkbox"/> Non
<ul style="list-style-type: none"> ■ C'est une zone de pratique de la pêche à pied de loisirs 	<input checked="" type="checkbox"/> Oui	<input type="checkbox"/> Non
Mesures de gestion de l'espace et de la fréquentation		
<ul style="list-style-type: none"> ■ Un outil de régulation de la fréquentation est prévu 	<input type="checkbox"/> Oui	<input checked="" type="checkbox"/> Non
<ul style="list-style-type: none"> 1. limitation du temps de parking : utilisation d'horodateur dans les véhicules (disque bleu) 	<input type="checkbox"/> Oui	<input checked="" type="checkbox"/> Non
<ul style="list-style-type: none"> 2. limitation des places de parking: marquage au sol, rubalise, plots bétons 	<input type="checkbox"/> Oui	<input checked="" type="checkbox"/> Non
<ul style="list-style-type: none"> 3. Interdire l'accès certains jours (jours de la semaine, marée haute) si oui, préciser quand et pourquoi dans l'annexe à joindre 	<input type="checkbox"/> Oui	<input checked="" type="checkbox"/> Non
<ul style="list-style-type: none"> 4. Interdire l'accès durant certains horaires si oui, préciser durant quels horaires et pourquoi dans l'annexe à joindre 	<input type="checkbox"/> Oui	<input checked="" type="checkbox"/> Non
<ul style="list-style-type: none"> 5. limitation de l'accès à certaines portions de plage 	<input type="checkbox"/> Oui	<input checked="" type="checkbox"/> Non
<ul style="list-style-type: none"> 6. mise en place d'un ASVP municipal dédié (Sauf Week-End) 	<input checked="" type="checkbox"/> Oui	<input type="checkbox"/> Non
La commune doit joindre , en annexe, une note décrivant précisément l'organisation mise en place.		

Cadre réservé à l'avis du sous-préfet

FAVORABLE

Le sous-préfet,



Laurence ALATON

Fait à

Le 13 mai 2020

Pleumeur-Bodou

Le Maire P. Ténier,



**Demande d'autorisation d'ouverture des plages du littoral
(faire une demande par plage)**

Nom de la commune	PLEUNEUR-BODOU	
Nom de la plage	Plage de Touff surann (Ile GRANDE) (5)	
Type de plage	<input type="checkbox"/> Plage urbaine	<input checked="" type="checkbox"/> Plage non urbaine
Superficie (approximative) de l'emprise	12.000 m ² .	

REÇU LE

Rappels (interdictions réglementaires) :

- La pratique des sports collectifs est interdite
- Les rassemblements de plus de 10 personnes sont interdits

13 MAI 2020

SOUS-PREFECTURE
LANNION

Cadre commun

- La consommation d'alcool et de nourriture est interdite
- L'accès à la plage pour les animaux de compagnie est interdit (accès aux abords autorisés cependant)
- La fréquentation nocturne des plages est interdite
- Les activités commerciales sont interdites sur la plage
- Prévention concernant le dérangement d'espèces protégées, en lien avec le Conservatoire du littoral
- Sécurité sanitaire : mise en place d'un dispositif de nature à garantir le respect des mesures de distanciation sociale.
- Information : mise en place de panneaux d'information précisant les règles et mesures de distanciations en vigueur


Activités

- | | | |
|--|---|---|
| ■ La plage est ouverte exclusivement dans le cadre d'une plage dynamique (pas de dépose de serviette) | <input checked="" type="checkbox"/> Oui | <input type="checkbox"/> Non |
| ■ Elle permet l'accès aux mouillages de navires de plaisance | <input type="checkbox"/> Oui | <input checked="" type="checkbox"/> Non |
| ■ Elle permet la pratique individuelle d'activités nautiques dans la bande des 300 mètres : baignade + loisirs nautiques (surf kite, longe côte, etc.) | <input checked="" type="checkbox"/> Oui | <input type="checkbox"/> Non |
| ■ C'est une zone de pratique des balades équestres | <input checked="" type="checkbox"/> Oui | <input type="checkbox"/> Non |
| ■ C'est une zone de pratique de la pêche à pied de loisirs | <input type="checkbox"/> Oui | <input checked="" type="checkbox"/> Non |

Mesures de gestion de l'espace et de la fréquentation

- | | | |
|--|---|---|
| ■ Un outil de régulation de la fréquentation est prévu | <input type="checkbox"/> Oui | <input checked="" type="checkbox"/> Non |
| 1. limitation du temps de parking : utilisation d'horodateur dans les véhicules (disque bleu) | <input type="checkbox"/> Oui | <input checked="" type="checkbox"/> Non |
| 2. limitation des places de parking: marquage au sol, rubalise, plots bétons | <input type="checkbox"/> Oui | <input checked="" type="checkbox"/> Non |
| 3. Interdire l'accès certains jours (jours de la semaine, marée haute)
si oui, préciser quand et pourquoi dans l'annexe à joindre | <input type="checkbox"/> Oui | <input checked="" type="checkbox"/> Non |
| 4. Interdire l'accès durant certains horaires
si oui, préciser durant quels horaires et pourquoi dans l'annexe à joindre | <input type="checkbox"/> Oui | <input checked="" type="checkbox"/> Non |
| 5. limitation de l'accès à certaines portions de plage | <input type="checkbox"/> Oui | <input checked="" type="checkbox"/> Non |
| 6. mise en place d'un ASVP municipal dédié (Sauf Week End) | <input checked="" type="checkbox"/> Oui | <input type="checkbox"/> Non |

La commune **doit joindre**, en annexe, une note décrivant précisément l'organisation mise en place.

Cadre réservé à l'avis du sous-préfet	FAVORABLE
	Le sous-préfet,  LAURENT ALATON

Fait à
Pleumeur-Bodou


Le 13 mai 2020

Le Maire P. Teulier.



**Demande d'autorisation d'ouverture des plages du littoral
(faire une demande par plage)**

Nom de la commune	PLEUMEUR-BODOU	
Nom de la plage	POLS' Pélit. (6)	
Type de plage	<input type="checkbox"/> Plage urbaine	<input checked="" type="checkbox"/> Plage non urbaine
Superficie (approximative) de l'emprise	6000 m ²	RECU LE
Rappels (interdictions réglementaires) :	13 MAI 2020	
<ul style="list-style-type: none"> ■ La pratique des sports collectifs est interdite ■ Les rassemblements de plus de 10 personnes sont interdits 	SOUS-PREFECTURE LANNION	
Cadre commun		
<ul style="list-style-type: none"> ■ La consommation d'alcool et de nourriture est interdite ■ L'accès à la plage pour les animaux de compagnie est interdit (accès aux abords autorisés cependant) ■ La fréquentation nocturne des plages est interdite ■ Les activités commerciales sont interdites sur la plage ■ Prévention concernant le dérangement d'espèces protégées, en lien avec le Conservatoire du littoral ■ Sécurité sanitaire : mise en place d'un dispositif de nature à garantir le respect des mesures de distanciation sociale. ■ Information : mise en place de panneaux d'information précisant les règles et mesures de distanciations en vigueur 		
Activités		
<ul style="list-style-type: none"> ■ La plage est ouverte exclusivement dans le cadre d'une plage dynamique (pas de dépose de serviette) 	<input checked="" type="checkbox"/> Oui	<input type="checkbox"/> Non
<ul style="list-style-type: none"> ■ Elle permet l'accès aux mouillages de navires de plaisance 	<input checked="" type="checkbox"/> Oui	<input type="checkbox"/> Non
<ul style="list-style-type: none"> ■ Elle permet la pratique individuelle d'activités nautiques dans la bande des 300 mètres : baignade + loisirs nautiques (surf kite, longe côte, etc.) 	<input checked="" type="checkbox"/> Oui	<input type="checkbox"/> Non
<ul style="list-style-type: none"> ■ C'est une zone de pratique des balades équestres 	<input type="checkbox"/> Oui	<input checked="" type="checkbox"/> Non
<ul style="list-style-type: none"> ■ C'est une zone de pratique de la pêche à pied de loisirs 	<input checked="" type="checkbox"/> Oui	<input type="checkbox"/> Non
Mesures de gestion de l'espace et de la fréquentation		
<ul style="list-style-type: none"> ■ Un outil de régulation de la fréquentation est prévu 	<input type="checkbox"/> Oui	<input checked="" type="checkbox"/> Non
<ul style="list-style-type: none"> 1. limitation du temps de parking : utilisation d'horodateur dans les véhicules (disque bleu) 	<input type="checkbox"/> Oui	<input checked="" type="checkbox"/> Non
<ul style="list-style-type: none"> 2. limitation des places de parking: marquage au sol, rubalise, plots bétons 	<input type="checkbox"/> Oui	<input checked="" type="checkbox"/> Non
<ul style="list-style-type: none"> 3. Interdire l'accès certains jours (jours de la semaine, marée haute) si oui, préciser quand et pourquoi dans l'annexe à joindre 	<input type="checkbox"/> Oui	<input checked="" type="checkbox"/> Non
<ul style="list-style-type: none"> 4. Interdire l'accès durant certains horaires si oui, préciser durant quels horaires et pourquoi dans l'annexe à joindre 	<input type="checkbox"/> Oui	<input checked="" type="checkbox"/> Non
<ul style="list-style-type: none"> 5. limitation de l'accès à certaines portions de plage 	<input type="checkbox"/> Oui	<input checked="" type="checkbox"/> Non
<ul style="list-style-type: none"> 6. mise en place d'un ASVP municipal dédié (SAUF WEEK-END) 	<input checked="" type="checkbox"/> Oui	<input type="checkbox"/> Non
La commune doit joindre, en annexe, une note décrivant précisément l'organisation mise en place.		

Cadre réservé à l'avis du sous-préfet	FAVORABLE
Le sous-préfet,  Laurent ALATON	

Fait à
Pleumeur-Bodou

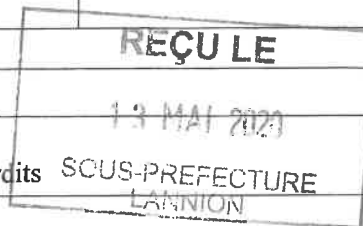
Le 13 mai 2020

Le Maire P. TELLIER



**Demande d'autorisation d'ouverture des plages du littoral
(faire une demande par plage)**

Nom de la commune	PLEUNEUR - BODOU	
Nom de la plage	Plage Pors Gwen (n°7) Ile Grande	
Type de plage	<input type="checkbox"/> Plage urbaine	<input checked="" type="checkbox"/> Plage non urbaine
Superficie (approximative) de l'emprise		



Rappels (interdictions réglementaires) :

- La pratique des sports collectifs est interdite
- Les rassemblements de plus de 10 personnes sont interdits

Cadre commun

- La consommation d'alcool et de nourriture est interdite
- L'accès à la plage pour les animaux de compagnie est interdit (accès aux abords autorisés cependant)
- La fréquentation nocturne des plages est interdite
- Les activités commerciales sont interdites sur la plage
- Prévention concernant le dérangement d'espèces protégées, en lien avec le Conservatoire du littoral
- Sécurité sanitaire : mise en place d'un dispositif de nature à garantir le respect des mesures de distanciation sociale.
- Information : mise en place de panneaux d'information précisant les règles et mesures de distanciations en vigueur

Activités

- | | | |
|---|---|---|
| ■ La plage est ouverte exclusivement dans le cadre d'une plage dynamique (pas de dépose de serviette) | <input checked="" type="checkbox"/> Oui | <input type="checkbox"/> Non |
| ■ Elle permet l'accès aux mouillages de navires de plaisance | <input type="checkbox"/> Oui | <input checked="" type="checkbox"/> Non |
| ■ Elle permet la pratique individuelle d'activités nautiques dans la bande des 300 mètres : baignade + loisirs nautiques (surf, kite, longe côte, etc.) | <input checked="" type="checkbox"/> Oui | <input type="checkbox"/> Non |
| ■ C'est une zone de pratique des balades équestres | <input type="checkbox"/> Oui | <input checked="" type="checkbox"/> Non |
| ■ C'est une zone de pratique de la pêche à pied de loisirs | <input type="checkbox"/> Oui | <input checked="" type="checkbox"/> Non |

Mesures de gestion de l'espace et de la fréquentation

- | | | |
|--|---|---|
| ■ Un outil de régulation de la fréquentation est prévu | <input type="checkbox"/> Oui | <input checked="" type="checkbox"/> Non |
| 1. limitation du temps de parking : utilisation d'horodateur dans les véhicules (disque bleu) | <input type="checkbox"/> Oui | <input checked="" type="checkbox"/> Non |
| 2. limitation des places de parking: marquage au sol, rubalise, plots bétons | <input type="checkbox"/> Oui | <input checked="" type="checkbox"/> Non |
| 3. Interdire l'accès certains jours (jours de la semaine, marée haute)
si oui, préciser quand et pourquoi dans l'annexe à joindre | <input type="checkbox"/> Oui | <input checked="" type="checkbox"/> Non |
| 4. Interdire l'accès durant certains horaires
si oui, préciser durant quels horaires et pourquoi dans l'annexe à joindre | <input type="checkbox"/> Oui | <input checked="" type="checkbox"/> Non |
| 5. limitation de l'accès à certaines portions de plage | <input type="checkbox"/> Oui | <input checked="" type="checkbox"/> Non |
| 6. mise en place d'un ASVP municipal dédié (Sauf Week-End) | <input checked="" type="checkbox"/> Oui | <input type="checkbox"/> Non |

La commune doit joindre, en annexe, une note décrivant précisément l'organisation mise en place.

Cadre réservé à l'avis du sous-préfet

FAVORABLE

Le sous-préfet,

UAlu
Laurent ALATON

Fait à

Le ~~12~~ 13 mai 2020


Pleumeur-Bodou

Le Maire *P. Terrien*,



**Demande d'autorisation d'ouverture des plages du littoral
(faire une demande par plage)**

Nom de la commune	PLEUNEUR - BODOU	
Nom de la plage	Plage des Dames (9) Ile Grande	
Type de plage	<input type="checkbox"/> Plage urbaine	<input checked="" type="checkbox"/> Plage non urbaine
Superficie (approximative) de l'emprise	3000 m ² .	



Rappels (interdictions réglementaires) :

- La pratique des sports collectifs est interdite
- Les rassemblements de plus de 10 personnes sont interdits

Cadre commun

- La consommation d'alcool et de nourriture est interdite
- L'accès à la plage pour les animaux de compagnie est interdit (accès aux abords autorisés cependant)
- La fréquentation nocturne des plages est interdite
- Les activités commerciales sont interdites sur la plage
- Prévention concernant le dérangement d'espèces protégées, en lien avec le Conservatoire du littoral
- Sécurité sanitaire : mise en place d'un dispositif de nature à garantir le respect des mesures de distanciation sociale.
- Information : mise en place de panneaux d'information précisant les règles et mesures de distanciations en vigueur

Activités		
■ La plage est ouverte exclusivement dans le cadre d'une plage dynamique (pas de dépose de serviette)	<input checked="" type="checkbox"/> Oui	<input type="checkbox"/> Non
■ Elle permet l'accès aux mouillages de navires de plaisance	<input type="checkbox"/> Oui	<input checked="" type="checkbox"/> Non
■ Elle permet la pratique individuelle d'activités nautiques dans la bande des 300 mètres : baignade + loisirs nautiques (surf, kite, longe côte, etc.)	<input checked="" type="checkbox"/> Oui	<input type="checkbox"/> Non
■ C'est une zone de pratique des balades équestres	<input type="checkbox"/> Oui	<input checked="" type="checkbox"/> Non
■ C'est une zone de pratique de la pêche à pied de loisirs	<input checked="" type="checkbox"/> Oui	<input type="checkbox"/> Non

Mesures de gestion de l'espace et de la fréquentation		
■ Un outil de régulation de la fréquentation est prévu	<input type="checkbox"/> Oui	<input checked="" type="checkbox"/> Non
1. limitation du temps de parking : utilisation d'horodateur dans les véhicules (disque bleu)	<input type="checkbox"/> Oui	<input checked="" type="checkbox"/> Non
2. limitation des places de parking: marquage au sol, rubalise, plots bétons	<input type="checkbox"/> Oui	<input checked="" type="checkbox"/> Non
3. Interdire l'accès certains jours (jours de la semaine, marée haute) si oui, préciser quand et pourquoi dans l'annexe à joindre	<input type="checkbox"/> Oui	<input checked="" type="checkbox"/> Non
4. Interdire l'accès durant certains horaires si oui, préciser durant quels horaires et pourquoi dans l'annexe à joindre	<input type="checkbox"/> Oui	<input checked="" type="checkbox"/> Non
5. limitation de l'accès à certaines portions de plage	<input type="checkbox"/> Oui	<input checked="" type="checkbox"/> Non
6. mise en place d'un ASVP municipal dédié (SDF WEEK END)	<input type="checkbox"/> Oui	<input type="checkbox"/> Non

La commune doit joindre, en annexe, une note décrivant précisément l'organisation mise en place.

Cadre réservé à l'avis du sous-préfet

FAVORABLE

Le sous-préfet,



LAURENT LALATON

Fait à

Le 13 mai 2020

Ploumeur-Bodou

Le Maire

P. Tenien,



**Demande d'autorisation d'ouverture des plages du littoral
(faire une demande par plage)**

Nom de la commune	PLEUVREUR - BODON	
Nom de la plage	Castel Breu - Gourlin (P) Ik Grande -	
Type de plage	<input type="checkbox"/> Plage urbaine	<input checked="" type="checkbox"/> Plage non urbaine
Superficie (approximative) de l'emprise	22 000 m ² .	

Rappels (interdictions réglementaires) :

- La pratique des sports collectifs est interdite
- Les rassemblements de plus de 10 personnes sont interdits



Cadre commun

- La consommation d'alcool et de nourriture est interdite
- L'accès à la plage pour les animaux de compagnie est interdit (accès aux abords autorisés cependant)
- La fréquentation nocturne des plages est interdite
- Les activités commerciales sont interdites sur la plage
- Prévention concernant le dérangement d'espèces protégées, en lien avec le Conservatoire du littoral
- Sécurité sanitaire : mise en place d'un dispositif de nature à garantir le respect des mesures de distanciation sociale.
- Information : mise en place de panneaux d'information précisant les règles et mesures de distanciations en vigueur

Activités		
■ La plage est ouverte exclusivement dans le cadre d'une plage dynamique (pas de dépose de serviette)	<input checked="" type="checkbox"/> Oui	<input type="checkbox"/> Non
■ Elle permet l'accès aux mouillages de navires de plaisance	<input type="checkbox"/> Oui	<input checked="" type="checkbox"/> Non
■ Elle permet la pratique individuelle d'activités nautiques dans la bande des 300 mètres : baignade + loisirs nautiques (surf kite, longe côte, etc.)	<input checked="" type="checkbox"/> Oui	<input type="checkbox"/> Non
■ C'est une zone de pratique des balades équestres	<input type="checkbox"/> Oui	<input checked="" type="checkbox"/> Non
■ C'est une zone de pratique de la pêche à pied de loisirs	<input type="checkbox"/> Oui	<input checked="" type="checkbox"/> Non

Mesures de gestion de l'espace et de la fréquentation		
■ Un outil de régulation de la fréquentation est prévu	<input type="checkbox"/> Oui	<input checked="" type="checkbox"/> Non
1. limitation du temps de parking : utilisation d'horodateur dans les véhicules (disque bleu)	<input type="checkbox"/> Oui	<input checked="" type="checkbox"/> Non
2. limitation des places de parking: marquage au sol, rubalise, plots bétons	<input type="checkbox"/> Oui	<input checked="" type="checkbox"/> Non
3. Interdire l'accès certains jours (jours de la semaine, marée haute) si oui, préciser quand et pourquoi dans l'annexe à joindre	<input type="checkbox"/> Oui	<input checked="" type="checkbox"/> Non
4. Interdire l'accès durant certains horaires si oui, préciser durant quels horaires et pourquoi dans l'annexe à joindre	<input type="checkbox"/> Oui	<input checked="" type="checkbox"/> Non
5. limitation de l'accès à certaines portions de plage	<input type="checkbox"/> Oui	<input checked="" type="checkbox"/> Non
6. mise en place d'un ASVP municipal dédié (Sauf Week-end)	<input checked="" type="checkbox"/> Oui	<input type="checkbox"/> Non

La commune doit joindre, en annexe, une note décrivant précisément l'organisation mise en place.

Cadre réservé à l'avis du sous-préfet

FAVORABLE
Le sous-préfet,
Laurent ALATON
Laurent ALATON

Fait à
Pleumeur-Bodou

Le 13 mai 2020

Le Maire P. Tenien.

P. Tenien



**Demande d'autorisation d'ouverture des plages du littoral
(faire une demande par plage)**

Nom de la commune	TRE. DU DEZ	
Nom de la plage	"Tréduden"	
Type de plage	<input type="checkbox"/> Plage urbaine	<input checked="" type="checkbox"/> Plage non urbaine
Superficie (approximative) de l'emprise	5 hectares	

Rappels (interdictions réglementaires) :

- La pratique des sports collectifs est interdite
- Les rassemblements de plus de 10 personnes sont interdits

Cadre commun

- La consommation d'alcool et de nourriture est interdite
- L'accès à la plage pour les animaux de compagnie est interdit (accès aux abords autorisés cependant)
- La fréquentation nocturne des plages est interdite
- Les activités commerciales sont interdites sur la plage
- Prévention concernant le dérangement d'espèces protégées, en lien avec le Conservatoire du littoral
- Sécurité sanitaire : mise en place d'un dispositif de nature à garantir le respect des mesures de distanciation sociale.
- Information : mise en place de panneaux d'information précisant les règles et mesures de distanciations en vigueur

Activités

- | | | |
|--|---|---|
| ■ La plage est ouverte exclusivement dans le cadre d'une plage dynamique (pas de dépose de serviette) | <input checked="" type="checkbox"/> Oui | <input type="checkbox"/> Non |
| ■ Elle permet l'accès aux mouillages de navires de plaisance | <input type="checkbox"/> Oui | <input checked="" type="checkbox"/> Non |
| ■ Elle permet la pratique individuelle d'activités nautiques dans la bande des 300 mètres : baignade + loisirs nautiques (surf kite, longe côte, etc.) | <input checked="" type="checkbox"/> Oui | <input type="checkbox"/> Non |
| ■ C'est une zone de pratique des balades équestres | <input checked="" type="checkbox"/> Oui | <input type="checkbox"/> Non |
| ■ C'est une zone de pratique de la pêche à pied de loisirs | <input type="checkbox"/> Oui | <input checked="" type="checkbox"/> Non |

Mesures de gestion de l'espace et de la fréquentation

- | | | |
|--|------------------------------|---|
| ■ Un outil de régulation de la fréquentation est prévu | <input type="checkbox"/> Oui | <input checked="" type="checkbox"/> Non |
| 1. limitation du temps de parking : utilisation d'horodateur dans les véhicules (disque bleu) | <input type="checkbox"/> Oui | <input checked="" type="checkbox"/> Non |
| 2. limitation des places de parking: marquage au sol, rubalise, plots bétons | <input type="checkbox"/> Oui | <input checked="" type="checkbox"/> Non |
| 3. Interdire l'accès certains jours (jours de la semaine, marée haute)
si oui, préciser quand et pourquoi dans l'annexe à joindre | <input type="checkbox"/> Oui | <input checked="" type="checkbox"/> Non |
| 4. Interdire l'accès durant certains horaires
si oui, préciser durant quels horaires et pourquoi dans l'annexe à joindre | <input type="checkbox"/> Oui | <input checked="" type="checkbox"/> Non |
| 5. limitation de l'accès à certaines portions de plage | <input type="checkbox"/> Oui | <input checked="" type="checkbox"/> Non |
| 6. mise en place d'un ASVP municipal dédié | <input type="checkbox"/> Oui | <input checked="" type="checkbox"/> Non |

La commune doit joindre, en annexe, une note décrivant précisément l'organisation mise en place.

Cadre réservé à l'avis du sous-préfet

FAVORABLE

Plage "eau de grève"
commune des communes
de Tredreg - St Michel - Trebeurden

Laur: UAU

- Pletin

Fait à TREBUDER Le 13¹³ mai 2020

Le Maire



**Demande d'autorisation d'ouverture des plages du littoral
(faire une demande par plage)**

Nom de la commune	Plestin-les-Grèves	
Nom de la plage	Tossen	
Type de plage	<input type="checkbox"/> Plage urbaine	<input checked="" type="checkbox"/> Plage non urbaine
Superficie (approximative) de l'emprise	14 000 m2	

Rappels (interdictions réglementaires) :

- ▣ La pratique des sports collectifs est interdite
- ▣ Les rassemblements de plus de 10 personnes sont interdits

Cadre commun

- ▣ La consommation d'alcool et de nourriture est interdite
- ▣ L'accès à la plage pour les animaux de compagnie est interdit (accès aux abords autorisés cependant)
- ▣ La fréquentation nocturne des plages est interdite
- ▣ Les activités commerciales sont interdites sur la plage
- ▣ Prévention concernant le dérangement d'espèces protégées, en lien avec le Conservatoire du littoral
- ▣ Sécurité sanitaire : mise en place d'un dispositif de nature à garantir le respect des mesures de distanciation sociale.
- ▣ Information : mise en place de panneaux d'information précisant les règles et mesures de distanciations en vigueur

Activités

- | | | |
|--|---|---|
| ▣ La plage est ouverte exclusivement dans le cadre d'une plage dynamique (pas de dépose de serviette) | <input checked="" type="checkbox"/> Oui | <input type="checkbox"/> Non |
| ▣ Elle permet l'accès aux mouillages de navires de plaisance | <input type="checkbox"/> Oui | <input checked="" type="checkbox"/> Non |
| ▣ Elle permet la pratique individuelle d'activités nautiques dans la bande des 300 mètres : baignade + loisirs nautiques (surf kite, longe côte, etc.) | <input checked="" type="checkbox"/> Oui | <input type="checkbox"/> Non |
| ▣ C'est une zone de pratique des balades équestres | <input type="checkbox"/> Oui | <input checked="" type="checkbox"/> Non |
| ▣ C'est une zone de pratique de la pêche à pied de loisirs | <input checked="" type="checkbox"/> Oui | <input type="checkbox"/> Non |

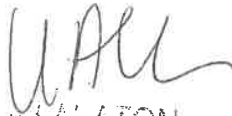
Mesures de gestion de l'espace et de la fréquentation

- | | | |
|--|---|---|
| ▣ Un outil de régulation de la fréquentation est prévu | <input type="checkbox"/> Oui | <input type="checkbox"/> Non |
| 1. limitation du temps de parking : utilisation d'horodateur dans les véhicules (disque bleu) | <input type="checkbox"/> Oui | <input checked="" type="checkbox"/> Non |
| 2. limitation des places de parking: marquage au sol, rubalise, plots bétons | <input checked="" type="checkbox"/> Oui | <input type="checkbox"/> Non |
| 3. Interdire l'accès certains jours (jours de la semaine, marée haute)
si oui, préciser quand et pourquoi dans l'annexe à joindre | <input type="checkbox"/> Oui | <input checked="" type="checkbox"/> Non |
| 4. Interdire l'accès durant certains horaires
si oui, préciser durant quels horaires et pourquoi dans l'annexe à joindre | <input type="checkbox"/> Oui | <input checked="" type="checkbox"/> Non |
| 5. limitation de l'accès à certaines portions de plage | <input type="checkbox"/> Oui | <input checked="" type="checkbox"/> Non |
| 6. mise en place d'un ASVP municipal dédié | <input type="checkbox"/> Oui | <input checked="" type="checkbox"/> Non |

La commune doit joindre, en annexe, une note décrivant précisément l'organisation mise en place.

Cadre réservé à l'avis du sous-préfet


FAVORABLE
Le sous-préfet,


Laure LALATON

Fait à Plestin-les-Grèves

Le 12 mai 2020

Le Maire



**Demande d'autorisation d'ouverture des plages du littoral
(faire une demande par plage)**

Nom de la commune	Plestin-les-Grèves	
Nom de la plage	Les curés	
Type de plage	<input type="checkbox"/> Plage urbaine	<input checked="" type="checkbox"/> Plage non urbaine
Superficie (approximative) de l'emprise	15 200 m2	

Rappels (interdictions réglementaires) :

- ▀ La pratique des sports collectifs est interdite
- ▀ Les rassemblements de plus de 10 personnes sont interdits

Cadre commun

- ▀ La consommation d'alcool et de nourriture est interdite
- ▀ L'accès à la plage pour les animaux de compagnie est interdit (accès aux abords autorisés cependant)
- ▀ La fréquentation nocturne des plages est interdite
- ▀ Les activités commerciales sont interdites sur la plage
- ▀ Prévention concernant le dérangement d'espèces protégées, en lien avec le Conservatoire du littoral
- ▀ Sécurité sanitaire : mise en place d'un dispositif de nature à garantir le respect des mesures de distanciation sociale.
- ▀ Information : mise en place de panneaux d'information précisant les règles et mesures de distanciations en vigueur

Activités

- | | | |
|--|---|---|
| ▀ La plage est ouverte exclusivement dans le cadre d'une plage dynamique (pas de dépose de serviette) | <input checked="" type="checkbox"/> Oui | <input type="checkbox"/> Non |
| ▀ Elle permet l'accès aux mouillages de navires de plaisance | <input type="checkbox"/> Oui | <input checked="" type="checkbox"/> Non |
| ▀ Elle permet la pratique individuelle d'activités nautiques dans la bande des 300 mètres : baignade + loisirs nautiques (surf kite, longe côte, etc.) | <input checked="" type="checkbox"/> Oui | <input type="checkbox"/> Non |
| ▀ C'est une zone de pratique des balades équestres | <input type="checkbox"/> Oui | <input checked="" type="checkbox"/> Non |
| ▀ C'est une zone de pratique de la pêche à pied de loisirs | <input checked="" type="checkbox"/> Oui | <input type="checkbox"/> Non |

Mesures de gestion de l'espace et de la fréquentation

- | | | |
|--|---|---|
| ▀ Un outil de régulation de la fréquentation est prévu | <input type="checkbox"/> Oui | <input type="checkbox"/> Non |
| 1. limitation du temps de parking : utilisation d'horodateur dans les véhicules (disque bleu) | <input type="checkbox"/> Oui | <input checked="" type="checkbox"/> Non |
| 2. limitation des places de parking: marquage au sol, rubalise, plots bétons | <input checked="" type="checkbox"/> Oui | <input type="checkbox"/> Non |
| 3. Interdire l'accès certains jours (jours de la semaine, marée haute)
si oui, préciser quand et pourquoi dans l'annexe à joindre | <input type="checkbox"/> Oui | <input checked="" type="checkbox"/> Non |
| 4. Interdire l'accès durant certains horaires
si oui, préciser durant quels horaires et pourquoi dans l'annexe à joindre | <input type="checkbox"/> Oui | <input checked="" type="checkbox"/> Non |
| 5. limitation de l'accès à certaines portions de plage | <input type="checkbox"/> Oui | <input checked="" type="checkbox"/> Non |
| 6. mise en place d'un ASVP municipal dédié | <input type="checkbox"/> Oui | <input checked="" type="checkbox"/> Non |

La commune **doit joindre**, en annexe, une note décrivant précisément l'organisation mise en place.

Cadre réservé à l'avis du sous-préfet	FAVORABLE
	Le sous-préfet,  Laurent ALATON

Fait à Plestin-les-Grèves

Le 12 mai 2020

Le Maire



**Demande d'autorisation d'ouverture des plages du littoral
(faire une demande par plage)**

Nom de la commune	Plestin-les-Grèves	
Nom de la plage	Pors Mellec	
Type de plage	<input type="checkbox"/> Plage urbaine	<input checked="" type="checkbox"/> Plage non urbaine
Superficie (approximative) de l'emprise	2580 m2	

Rappels (interdictions réglementaires) :

- ▣ La pratique des sports collectifs est interdite
- ▣ Les rassemblements de plus de 10 personnes sont interdits

Cadre commun

- ▣ La consommation d'alcool et de nourriture est interdite
- ▣ L'accès à la plage pour les animaux de compagnie est interdit (accès aux abords autorisés cependant)
- ▣ La fréquentation nocturne des plages est interdite
- ▣ Les activités commerciales sont interdites sur la plage
- ▣ Prévention concernant le dérangement d'espèces protégées, en lien avec le Conservatoire du littoral
- ▣ Sécurité sanitaire : mise en place d'un dispositif de nature à garantir le respect des mesures de distanciation sociale.
- ▣ Information : mise en place de panneaux d'information précisant les règles et mesures de distanciations en vigueur

Activités

- | | | |
|---|---|---|
| ▣ La plage est ouverte exclusivement dans le cadre d'une plage dynamique (pas de dépose de serviette) | <input checked="" type="checkbox"/> Oui | <input type="checkbox"/> Non |
| ▣ Elle permet l'accès aux mouillages de navires de plaisance | <input type="checkbox"/> Oui | <input checked="" type="checkbox"/> Non |
| ▣ Elle permet la pratique individuelle d'activités nautiques dans la bande des 300 mètres : baignade + loisirs nautiques (longe côte, etc.) | <input checked="" type="checkbox"/> Oui | <input type="checkbox"/> Non |
| ▣ C'est une zone de pratique des balades équestres | <input type="checkbox"/> Oui | <input checked="" type="checkbox"/> Non |
| ▣ C'est une zone de pratique de la pêche à pied de loisirs | <input checked="" type="checkbox"/> Oui | <input type="checkbox"/> Non |

Mesures de gestion de l'espace et de la fréquentation

- | | | |
|--|---|---|
| ▣ Un outil de régulation de la fréquentation est prévu | <input type="checkbox"/> Oui | <input type="checkbox"/> Non |
| 1. limitation du temps de parking : utilisation d'horodateur dans les véhicules (disque bleu) | <input type="checkbox"/> Oui | <input checked="" type="checkbox"/> Non |
| 2. limitation des places de parking: marquage au sol, rubalise, plots bétons | <input checked="" type="checkbox"/> Oui | <input type="checkbox"/> Non |
| 3. Interdire l'accès certains jours (jours de la semaine, marée haute)
si oui, préciser quand et pourquoi dans l'annexe à joindre | <input type="checkbox"/> Oui | <input checked="" type="checkbox"/> Non |
| 4. Interdire l'accès durant certains horaires
si oui, préciser durant quels horaires et pourquoi dans l'annexe à joindre | <input type="checkbox"/> Oui | <input checked="" type="checkbox"/> Non |
| 5. limitation de l'accès à certaines portions de plage | <input type="checkbox"/> Oui | <input checked="" type="checkbox"/> Non |
| 6. mise en place d'un ASVP municipal dédié | <input type="checkbox"/> Oui | <input checked="" type="checkbox"/> Non |

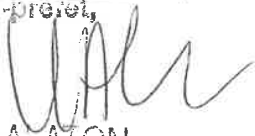
La commune **doit joindre**, en annexe, une note décrivant précisément l'organisation mise en place.

Cadre réservé à l'avis du sous-préfet

Cadre réservé à l'avis du sous-préfet

FAVORABLE

Le sous-préfet,



Laurent ALATON

Fait à Plestin-les-Grèves

Le 12 mai 2020

Le Maire



**Demande d'autorisation d'ouverture des plages du littoral
(faire une demande par plage)**

Nom de la commune	Plestin-les-Grèves	
Nom de la plage	Beg Douar	
Type de plage	<input type="checkbox"/> Plage urbaine	<input checked="" type="checkbox"/> Plage non urbaine
Superficie (approximative) de l'emprise	1140 m2	

Rappels (interdictions réglementaires) :

- ▣ La pratique des sports collectifs est interdite
- ▣ Les rassemblements de plus de 10 personnes sont interdits

Cadre commun

- ▣ La consommation d'alcool et de nourriture est interdite
- ▣ L'accès à la plage pour les animaux de compagnie est interdit (accès aux abords autorisés cependant)
- ▣ La fréquentation nocturne des plages est interdite
- ▣ Les activités commerciales sont interdites sur la plage
- ▣ Prévention concernant le dérangement d'espèces protégées, en lien avec le Conservatoire du littoral
- ▣ Sécurité sanitaire : mise en place d'un dispositif de nature à garantir le respect des mesures de distanciation sociale.
- ▣ Information : mise en place de panneaux d'information précisant les règles et mesures de distanciations en vigueur

Activités

- | | | |
|--|---|---|
| ▣ La plage est ouverte exclusivement dans le cadre d'une plage dynamique (pas de dépose de serviette) | <input checked="" type="checkbox"/> Oui | <input type="checkbox"/> Non |
| ▣ Elle permet l'accès aux mouillages de navires de plaisance | <input type="checkbox"/> Oui | <input checked="" type="checkbox"/> Non |
| ▣ Elle permet la pratique individuelle d'activités nautiques dans la bande des 300 mètres : baignade + loisirs nautiques (longe côte, etc.) | <input checked="" type="checkbox"/> Oui | <input type="checkbox"/> Non |
| ▣ C'est une zone de pratique des balades équestres | <input type="checkbox"/> Oui | <input checked="" type="checkbox"/> Non |
| ▣ C'est une zone de pratique de la pêche à pied de loisirs | <input checked="" type="checkbox"/> Oui | <input type="checkbox"/> Non |

Mesures de gestion de l'espace et de la fréquentation

- | | | |
|--|---|---|
| ▣ Un outil de régulation de la fréquentation est prévu | <input type="checkbox"/> Oui | <input type="checkbox"/> Non |
| 1. limitation du temps de parking : utilisation d'horodateur dans les véhicules (disque bleu) | <input type="checkbox"/> Oui | <input checked="" type="checkbox"/> Non |
| 2. limitation des places de parking: marquage au sol, rubalise, plots bétons | <input checked="" type="checkbox"/> Oui | <input type="checkbox"/> Non |
| 3. Interdire l'accès certains jours (jours de la semaine, marée haute)
si oui, préciser quand et pourquoi dans l'annexe à joindre | <input type="checkbox"/> Oui | <input checked="" type="checkbox"/> Non |
| 4. Interdire l'accès durant certains horaires
si oui, préciser durant quels horaires et pourquoi dans l'annexe à joindre | <input type="checkbox"/> Oui | <input checked="" type="checkbox"/> Non |
| 5. limitation de l'accès à certaines portions de plage | <input type="checkbox"/> Oui | <input checked="" type="checkbox"/> Non |
| 6. mise en place d'un ASVP municipal dédié | <input type="checkbox"/> Oui | <input checked="" type="checkbox"/> Non |

La commune doit joindre, en annexe, une note décrivant précisément l'organisation mise en place.

Cadre réservé à l'avis du sous-préfet

Cadre réservé à l'avis du sous-préfet

FAVORABLE

au projet


Laurent ALATON

Fait à Plestin-les-Grèves

Le 12 mai 2020

Le Maire



**Demande d'autorisation d'ouverture des plages du littoral
(faire une demande par plage)**

Nom de la commune	Plestin-les-Grèves	
Nom de la plage	La Roche d'argent	
Type de plage	<input type="checkbox"/> Plage urbaine	<input checked="" type="checkbox"/> Plage non urbaine
Superficie (approximative) de l'emprise	400 m2	

Rappels (interdictions réglementaires) :		
<ul style="list-style-type: none"> ▣ La pratique des sports collectifs est interdite ▣ Les rassemblements de plus de 10 personnes sont interdits 		
Cadre commun		
<ul style="list-style-type: none"> ▣ La consommation d'alcool et de nourriture est interdite ▣ L'accès à la plage pour les animaux de compagnie est interdit (accès aux abords autorisés cependant) ▣ La fréquentation nocturne des plages est interdite ▣ Les activités commerciales sont interdites sur la plage ▣ Prévention concernant le dérangement d'espèces protégées, en lien avec le Conservatoire du littoral ▣ Sécurité sanitaire : mise en place d'un dispositif de nature à garantir le respect des mesures de distanciation sociale. ▣ Information : mise en place de panneaux d'information précisant les règles et mesures de distanciations en vigueur 		
Activités		
▣ La plage est ouverte exclusivement dans le cadre d'une plage dynamique (pas de dépose de serviette)	<input checked="" type="checkbox"/> Oui	<input type="checkbox"/> Non
▣ Elle permet l'accès aux mouillages de navires de plaisance	<input type="checkbox"/> Oui	<input checked="" type="checkbox"/> Non
▣ Elle permet la pratique individuelle d'activités nautiques dans la bande des 300 mètres : baignade + loisirs nautiques (surf kite, longe côte, etc.)	<input checked="" type="checkbox"/> Oui	<input type="checkbox"/> Non
▣ C'est une zone de pratique des balades équestres	<input type="checkbox"/> Oui	<input checked="" type="checkbox"/> Non
▣ C'est une zone de pratique de la pêche à pied de loisirs	<input checked="" type="checkbox"/> Oui	<input type="checkbox"/> Non
Mesures de gestion de l'espace et de la fréquentation	<input checked="" type="checkbox"/> Oui	<input type="checkbox"/> Non
▣ Un outil de régulation de la fréquentation est prévu	<input type="checkbox"/> Oui	<input type="checkbox"/> Non
1. limitation du temps de parking : utilisation d'horodateur dans les véhicules (disque bleu)	<input type="checkbox"/> Oui	<input checked="" type="checkbox"/> Non
2. limitation des places de parking: marquage au sol, rubalise, plots bétons	<input checked="" type="checkbox"/> Oui	<input type="checkbox"/> Non
3. Interdire l'accès certains jours (jours de la semaine, marée haute) si oui, préciser quand et pourquoi dans l'annexe à joindre	<input type="checkbox"/> Oui	<input checked="" type="checkbox"/> Non
4. Interdire l'accès durant certains horaires si oui, préciser durant quels horaires et pourquoi dans l'annexe à joindre	<input type="checkbox"/> Oui	<input checked="" type="checkbox"/> Non
5. limitation de l'accès à certaines portions de plage	<input type="checkbox"/> Oui	<input checked="" type="checkbox"/> Non
6. mise en place d'un ASVP municipal dédié	<input type="checkbox"/> Oui	<input checked="" type="checkbox"/> Non
La commune doit joindre , en annexe, une note décrivant précisément l'organisation mise en place.		

Cadre réservé à l'avis du sous-préfet

FAVORABLE

Le sous-préfet,



Laurent ALAÏON

Fait à Plestin-les-Grèves

Le 12 mai 2020

Le Maire



**Demande d'autorisation d'ouverture des plages du littoral
(faire une demande par plage)**

Nom de la commune	Plestin-les-Grèves	
Nom de la plage	Saint Efflam	
Type de plage	<input type="checkbox"/> Plage urbaine	<input checked="" type="checkbox"/> Plage non urbaine
Superficie (approximative) de l'emprise	2 Km2	

Rappels (interdictions réglementaires) :		
<ul style="list-style-type: none"> ▣ La pratique des sports collectifs est interdite ▣ Les rassemblements de plus de 10 personnes sont interdits 		
Cadre commun		
<ul style="list-style-type: none"> ▣ La consommation d'alcool et de nourriture est interdite ▣ L'accès à la plage pour les animaux de compagnie est interdit (accès aux abords autorisés cependant) ▣ La fréquentation nocturne des plages est interdite ▣ Les activités commerciales sont interdites sur la plage ▣ Prévention concernant le dérangement d'espèces protégées, en lien avec le Conservatoire du littoral ▣ Sécurité sanitaire : mise en place d'un dispositif de nature à garantir le respect des mesures de distanciation sociale. ▣ Information : mise en place de panneaux d'information précisant les règles et mesures de distanciations en vigueur 		
Activités		
▣ La plage est ouverte exclusivement dans le cadre d'une plage dynamique (pas de dépose de serviette)	<input checked="" type="checkbox"/> Oui	<input type="checkbox"/> Non
▣ Elle permet l'accès aux mouillages de navires de plaisance	<input type="checkbox"/> Oui	<input checked="" type="checkbox"/> Non
▣ Elle permet la pratique individuelle d'activités nautiques dans la bande des 300 mètres : baignade + loisirs nautiques (surf kite, longe côte, char à voile etc.)	<input checked="" type="checkbox"/> Oui	<input type="checkbox"/> Non
▣ C'est une zone de pratique des balades équestres	<input type="checkbox"/> Oui	<input checked="" type="checkbox"/> Non
▣ C'est une zone de pratique de la pêche à pied de loisirs	<input checked="" type="checkbox"/> Oui	<input type="checkbox"/> Non
Mesures de gestion de l'espace et de la fréquentation	<input checked="" type="checkbox"/> Oui	<input type="checkbox"/> Non
▣ Un outil de régulation de la fréquentation est prévu	<input type="checkbox"/> Oui	<input type="checkbox"/> Non
1. limitation du temps de parking : utilisation d'horodateur dans les véhicules (disque bleu)	<input type="checkbox"/> Oui	<input checked="" type="checkbox"/> Non
2. limitation des places de parking: marquage au sol, rubalise, plots bétons	<input checked="" type="checkbox"/> Oui	<input type="checkbox"/> Non
3. Interdire l'accès certains jours (jours de la semaine, marée haute) si oui, préciser quand et pourquoi dans l'annexe à joindre	<input type="checkbox"/> Oui	<input checked="" type="checkbox"/> Non
4. Interdire l'accès durant certains horaires si oui, préciser durant quels horaires et pourquoi dans l'annexe à joindre	<input type="checkbox"/> Oui	<input checked="" type="checkbox"/> Non
5. limitation de l'accès à certaines portions de plage	<input type="checkbox"/> Oui	<input checked="" type="checkbox"/> Non
6. mise en place d'un ASVP municipal dédié	<input type="checkbox"/> Oui	<input checked="" type="checkbox"/> Non
La commune doit joindre , en annexe, une note décrivant précisément l'organisation mise en place.		

Cadre réservé à l'avis du sous-préfet

FAVORABLE

Le sous-préfet,

Plage du lieu de genre sea

4 communes

(Plestin + Trédudon + St Michel + Trédrez)

Lailler

LAURENCE LAILLER

Fait à Plestin-les-Grèves

Le 12 mai 2020

Le Maire



Demande d'autorisation d'ouverture des plages du littoral (faire une demande par plage)

Nom de la commune	KERBERS	
Nom de la plage	Grève de "Bellevue"	
Type de plage	<input type="checkbox"/> Plage urbaine	<input checked="" type="checkbox"/> Plage non urbaine (Grève)
Superficie (approximative) de l'emprise	longueur 2,15 mètres largeur 47 mètres	

Rappels (interdictions réglementaires) :

- La pratique des sports collectifs est interdite
- Les rassemblements de plus de 10 personnes sont interdits

Cadre commun

- La consommation d'alcool et de nourriture est interdite
- L'accès à la plage pour les animaux de compagnie est interdit (accès aux abords autorisés cependant)
- La fréquentation nocturne des plages est interdite
- Les activités commerciales sont interdites sur la plage
- Prévention concernant le dérangement d'espèces protégées, en lien avec le Conservatoire du littoral
- Sécurité sanitaire : mise en place d'un dispositif de nature à garantir le respect des mesures de distanciation sociale.
- Information : mise en place de panneaux d'information précisant les règles et mesures de distanciations en vigueur

Activités


- | | | |
|--|---|---|
| <input checked="" type="checkbox"/> La plage est ouverte exclusivement dans le cadre d'une plage dynamique (pas de dépose de serviette) | <input checked="" type="checkbox"/> Oui | <input type="checkbox"/> Non |
| <input checked="" type="checkbox"/> Elle permet l'accès aux mouillages de navires de plaisance | <input checked="" type="checkbox"/> Oui | <input type="checkbox"/> Non |
| <input checked="" type="checkbox"/> Elle permet la pratique individuelle d'activités nautiques dans la bande des 300 mètres : baignade + loisirs nautiques (surf kite, longe côte, etc.) | <input type="checkbox"/> Oui | <input checked="" type="checkbox"/> Non |
| <input checked="" type="checkbox"/> C'est une zone de pratique des balades équestres | <input type="checkbox"/> Oui | <input checked="" type="checkbox"/> Non |
| <input checked="" type="checkbox"/> C'est une zone de pratique de la pêche à pied de loisirs | <input type="checkbox"/> Oui | <input checked="" type="checkbox"/> Non |

Mesures de gestion de l'espace et de la fréquentation

- | | | |
|--|------------------------------|---|
| <input checked="" type="checkbox"/> Un outil de régulation de la fréquentation est prévu | <input type="checkbox"/> Oui | <input checked="" type="checkbox"/> Non |
| 1. limitation du temps de parking : utilisation d'horodateur dans les véhicules (disque bleu) | <input type="checkbox"/> Oui | <input checked="" type="checkbox"/> Non |
| 2. limitation des places de parking: marquage au sol, rubalise, plots bétons | <input type="checkbox"/> Oui | <input checked="" type="checkbox"/> Non |
| 3. Interdire l'accès certains jours (jours de la semaine, marée haute)
si oui, préciser quand et pourquoi dans l'annexe à joindre | <input type="checkbox"/> Oui | <input checked="" type="checkbox"/> Non |
| 4. Interdire l'accès durant certains horaires
si oui, préciser durant quels horaires et pourquoi dans l'annexe à joindre | <input type="checkbox"/> Oui | <input checked="" type="checkbox"/> Non |
| 5. limitation de l'accès à certaines portions de plage | <input type="checkbox"/> Oui | <input checked="" type="checkbox"/> Non |
| 6. mise en place d'un ASVP municipal dédié | <input type="checkbox"/> Oui | <input checked="" type="checkbox"/> Non |

La commune **doit joindre**, en annexe, une note décrivant précisément l'organisation mise en place.

Cadre réservé à l'avis du sous-préfet

FAVORABLE
Le sous-préfet,

LAURE ALATON

Fait à *Kerbois*

Le *11* mai 2020

Le Maire



Jean-François LE BESCOUD

Demande d'autorisation d'ouverture des plages du littoral (faire une demande par plage)

Nom de la commune	KERBERS	
Nom de la plage	Grève "LE LOUP"	
Type de plage	<input type="checkbox"/> Plage urbaine	<input checked="" type="checkbox"/> Plage non urbaine (Grève)
Superficie (approximative) de l'emprise	longueur 2,15 mètres largeur 77 mètres	

Rappels (interdictions réglementaires) :

- La pratique des sports collectifs est interdite
- Les rassemblements de plus de 10 personnes sont interdits

Cadre commun

- La consommation d'alcool et de nourriture est interdite
- L'accès à la plage pour les animaux de compagnie est interdit (accès aux abords autorisés cependant)
- La fréquentation nocturne des plages est interdite
- Les activités commerciales sont interdites sur la plage
- Prévention concernant le dérangement d'espèces protégées, en lien avec le Conservatoire du littoral
- Sécurité sanitaire : mise en place d'un dispositif de nature à garantir le respect des mesures de distanciation sociale.
- Information : mise en place de panneaux d'information précisant les règles et mesures de distanciations en vigueur

Activités

- | | | |
|--|---|---|
| <input checked="" type="checkbox"/> La plage est ouverte exclusivement dans le cadre d'une plage dynamique (pas de dépose de serviette) | <input checked="" type="checkbox"/> Oui | <input type="checkbox"/> Non |
| <input checked="" type="checkbox"/> Elle permet l'accès aux mouillages de navires de plaisance | <input checked="" type="checkbox"/> Oui | <input type="checkbox"/> Non |
| <input checked="" type="checkbox"/> Elle permet la pratique individuelle d'activités nautiques dans la bande des 300 mètres : baignade + loisirs nautiques (surf kite, longe côte, etc.) | <input type="checkbox"/> Oui | <input checked="" type="checkbox"/> Non |
| <input checked="" type="checkbox"/> C'est une zone de pratique des balades équestres | <input type="checkbox"/> Oui | <input checked="" type="checkbox"/> Non |
| <input checked="" type="checkbox"/> C'est une zone de pratique de la pêche à pied de loisirs | <input type="checkbox"/> Oui | <input checked="" type="checkbox"/> Non |

Mesures de gestion de l'espace et de la fréquentation

- | | | |
|--|------------------------------|---|
| <input checked="" type="checkbox"/> Un outil de régulation de la fréquentation est prévu | <input type="checkbox"/> Oui | <input checked="" type="checkbox"/> Non |
| 1. limitation du temps de parking : utilisation d'horodateur dans les véhicules (disque bleu) | <input type="checkbox"/> Oui | <input checked="" type="checkbox"/> Non |
| 2. limitation des places de parking: marquage au sol, rubalise, plots bétons | <input type="checkbox"/> Oui | <input checked="" type="checkbox"/> Non |
| 3. Interdire l'accès certains jours (jours de la semaine, marée haute)
si oui, préciser quand et pourquoi dans l'annexe à joindre | <input type="checkbox"/> Oui | <input checked="" type="checkbox"/> Non |
| 4. Interdire l'accès durant certains horaires
si oui, préciser durant quels horaires et pourquoi dans l'annexe à joindre | <input type="checkbox"/> Oui | <input checked="" type="checkbox"/> Non |
| 5. limitation de l'accès à certaines portions de plage | <input type="checkbox"/> Oui | <input checked="" type="checkbox"/> Non |
| 6. mise en place d'un ASVP municipal dédié | <input type="checkbox"/> Oui | <input checked="" type="checkbox"/> Non |

La commune **doit joindre**, en annexe, une note décrivant précisément l'organisation mise en place.

Cadre réservé à l'avis du sous-préfet

FAVORABLE

Le sous-préfet,



LE SOUTALATON

Fait à *Kerbois*

Le *12* mai 2020

Le Maire



Jean-François LE BESCOUN

**Demande d'autorisation d'ouverture des plages du littoral
(faire une demande par plage)**

Nom de la commune	KERBOARS	
Nom de la plage	L'île à Paule	
Type de plage	<input type="checkbox"/> Plage urbaine	<input checked="" type="checkbox"/> Plage non urbaine
Superficie (approximative) de l'emprise	environ deux cents mètres	

Rappels (interdictions réglementaires) :

- La pratique des sports collectifs est interdite
- Les rassemblements de plus de 10 personnes sont interdits

Cadre commun

- La consommation d'alcool et de nourriture est interdite
- L'accès à la plage pour les animaux de compagnie est interdit (accès aux abords autorisés cependant)
- La fréquentation nocturne des plages est interdite
- Les activités commerciales sont interdites sur la plage
- Prévention concernant le dérangement d'espèces protégées, en lien avec le Conservatoire du littoral
- Sécurité sanitaire : mise en place d'un dispositif de nature à garantir le respect des mesures de distanciation sociale.
- Information : mise en place de panneaux d'information précisant les règles et mesures de distanciations en vigueur

Activités


- | | | |
|--|---|---|
| <input checked="" type="checkbox"/> La plage est ouverte exclusivement dans le cadre d'une plage dynamique (pas de dépose de serviette) | <input checked="" type="checkbox"/> Oui | <input type="checkbox"/> Non |
| <input checked="" type="checkbox"/> Elle permet l'accès aux mouillages de navires de plaisance | <input type="checkbox"/> Oui | <input checked="" type="checkbox"/> Non |
| <input checked="" type="checkbox"/> Elle permet la pratique individuelle d'activités nautiques dans la bande des 300 mètres : baignade + loisirs nautiques (surf kite, longe côte, etc.) | <input checked="" type="checkbox"/> Oui | <input type="checkbox"/> Non |
| <input checked="" type="checkbox"/> C'est une zone de pratique des balades équestres | <input type="checkbox"/> Oui | <input checked="" type="checkbox"/> Non |
| <input checked="" type="checkbox"/> C'est une zone de pratique de la pêche à pied de loisirs | <input checked="" type="checkbox"/> Oui | <input type="checkbox"/> Non |

Mesures de gestion de l'espace et de la fréquentation

- | | | |
|--|------------------------------|---|
| <input checked="" type="checkbox"/> Un outil de régulation de la fréquentation est prévu | <input type="checkbox"/> Oui | <input checked="" type="checkbox"/> Non |
| 1. limitation du temps de parking : utilisation d'horodateur dans les véhicules (disque bleu) | <input type="checkbox"/> Oui | <input checked="" type="checkbox"/> Non |
| 2. limitation des places de parking: marquage au sol, rubalise, plots bétons | <input type="checkbox"/> Oui | <input checked="" type="checkbox"/> Non |
| 3. Interdire l'accès certains jours (jours de la semaine, marée haute)
si oui, préciser quand et pourquoi dans l'annexe à joindre | <input type="checkbox"/> Oui | <input checked="" type="checkbox"/> Non |
| 4. Interdire l'accès durant certains horaires
si oui, préciser durant quels horaires et pourquoi dans l'annexe à joindre | <input type="checkbox"/> Oui | <input checked="" type="checkbox"/> Non |
| 5. limitation de l'accès à certaines portions de plage | <input type="checkbox"/> Oui | <input checked="" type="checkbox"/> Non |
| 6. mise en place d'un ASVP municipal dédié | <input type="checkbox"/> Oui | <input checked="" type="checkbox"/> Non |

La commune **doit joindre**, en annexe, une note décrivant précisément l'organisation mise en place.

Cadre réservé à l'avis du sous-préfet

FAVORABLE
Le sous-préfet.
•

Laurent ALATON

Fait à Kerbois

Le 12 mai 2020

Le Maire



Jean-François LE BESLON

**Demande d'autorisation d'ouverture des plages du littoral
(faire une demande par plage)**

Nom de la commune	LANMORZ	
Nom de la plage	Pov. Guyon	
Type de plage	<input type="checkbox"/> Plage urbaine	<input checked="" type="checkbox"/> Plage non urbaine
Superficie (approximative) de l'emprise	500 + 1000	

Rappels (interdictions réglementaires) :

- La pratique des sports collectifs est interdite
- Les rassemblements de plus de 10 personnes sont interdits

Cadre commun

- La consommation d'alcool et de nourriture est interdite
- L'accès à la plage pour les animaux de compagnie est interdit (accès aux abords autorisés cependant)
- La fréquentation nocturne des plages est interdite
- Les activités commerciales sont interdites sur la plage
- Prévention concernant le dérangement d'espèces protégées, en lien avec le Conservatoire du littoral
- Sécurité sanitaire : mise en place d'un dispositif de nature à garantir le respect des mesures de distanciation sociale.
- Information : mise en place de panneaux d'information précisant les règles et mesures de distanciations en vigueur

REÇU LE
13 MAI 2020
SOUS-PREFECTURE
LANNION

Activités

- | | | |
|--|---|---|
| <input checked="" type="checkbox"/> La plage est ouverte exclusivement dans le cadre d'une plage dynamique (pas de dépose de serviette) | <input checked="" type="checkbox"/> Oui | <input type="checkbox"/> Non |
| <input checked="" type="checkbox"/> Elle permet l'accès aux mouillages de navires de plaisance | <input checked="" type="checkbox"/> Oui | <input type="checkbox"/> Non |
| <input checked="" type="checkbox"/> Elle permet la pratique individuelle d'activités nautiques dans la bande des 300 mètres : baignade + loisirs nautiques (surf kite, longe côte, etc.) | <input checked="" type="checkbox"/> Oui | <input type="checkbox"/> Non |
| <input checked="" type="checkbox"/> C'est une zone de pratique des balades équestres | <input type="checkbox"/> Oui | <input checked="" type="checkbox"/> Non |
| <input checked="" type="checkbox"/> C'est une zone de pratique de la pêche à pied de loisirs | <input checked="" type="checkbox"/> Oui | <input type="checkbox"/> Non |

Mesures de gestion de l'espace et de la fréquentation


- | | | |
|--|------------------------------|---|
| <input checked="" type="checkbox"/> Un outil de régulation de la fréquentation est prévu | <input type="checkbox"/> Oui | <input checked="" type="checkbox"/> Non |
| 1. limitation du temps de parking : utilisation d'horodateur dans les véhicules (disque bleu) | <input type="checkbox"/> Oui | <input checked="" type="checkbox"/> Non |
| 2. limitation des places de parking: marquage au sol, rubalise, plots bétons | <input type="checkbox"/> Oui | <input checked="" type="checkbox"/> Non |
| 3. Interdire l'accès certains jours (jours de la semaine, marée haute)
si oui, préciser quand et pourquoi dans l'annexe à joindre | <input type="checkbox"/> Oui | <input checked="" type="checkbox"/> Non |
| 4. Interdire l'accès durant certains horaires
si oui, préciser durant quels horaires et pourquoi dans l'annexe à joindre | <input type="checkbox"/> Oui | <input checked="" type="checkbox"/> Non |
| 5. limitation de l'accès à certaines portions de plage | <input type="checkbox"/> Oui | <input checked="" type="checkbox"/> Non |
| 6. mise en place d'un ASVP municipal dédié | <input type="checkbox"/> Oui | <input checked="" type="checkbox"/> Non |

La commune **doit joindre**, en annexe, une note décrivant précisément l'organisation mise en place.

Cadre réservé à l'avis du sous-préfet

FAVORABLE

Le sous-préfet,



Laurent ALATON

Fait à *lanmodéz*

Le ~~13~~ mai 2020

Le Maire




Nom de la commune	ERQUY	
Nom de la plage	Plage Saint-Pabu	
Type de plage	<input type="checkbox"/> Plage urbaine	<input checked="" type="checkbox"/> Plage non urbaine
Superficie (approximative) de l'emprise	5.000 m ²	

<p>📌 Rappels (interdictions réglementaires) :</p> <ul style="list-style-type: none"> ■ La pratique des sports collectifs est interdite ■ Les rassemblements de plus de 10 personnes sont interdits 		
<p>📌 Cadre commun :</p> <ul style="list-style-type: none"> ■ La consommation d'alcool et de nourriture est interdite ■ L'accès à la plage pour les animaux de compagnie est interdit (accès aux abords autorisés cependant) ■ La fréquentation nocturne des plages est interdite ■ Les activités commerciales sont interdites sur la plage ■ Prévention concernant le dérangement d'espèces protégées, en lien avec le Conservatoire du littoral ■ Sécurité sanitaire : mise en place d'un dispositif de nature à garantir le respect des mesures de distanciation sociale. ■ Information : mise en place de panneaux d'information précisant les règles et mesures de distanciations en vigueur 		
<p>📌 Activités</p>		
■ La plage est ouverte exclusivement dans le cadre d'une plage dynamique (pas de dépose de serviette)	<input checked="" type="checkbox"/> Oui	<input type="checkbox"/> Non
■ Elle permet l'accès aux muillages de navires de plaisance	<input type="checkbox"/> Oui	<input checked="" type="checkbox"/> Non
■ Elle permet la pratique individuelle d' activités nautiques dans la bande des 300 mètres : baignade + loisirs nautiques (surf kite, longe côte, etc.)	<input checked="" type="checkbox"/> Oui	<input type="checkbox"/> Non
■ C'est une zone de pratique des balades équestres	<input type="checkbox"/> Oui	<input checked="" type="checkbox"/> Non
■ C'est une zone de pratique de la pêche à pied de loisirs	<input checked="" type="checkbox"/> Oui	<input type="checkbox"/> Non
■ Mesures de gestion de l'espace et de la fréquentation	<input checked="" type="checkbox"/> Oui	<input type="checkbox"/> Non
■ Un outil de régulation de la fréquentation est prévu	<input type="checkbox"/> Oui	<input checked="" type="checkbox"/> Non
1) Limitation du temps de parking utilisation d'horodateur dans les véhicules (disque bleu)	<input type="checkbox"/> Oui	<input checked="" type="checkbox"/> Non
2) Limitation des places de parking: marquage au sol, rubalise, plots bétons	<input type="checkbox"/> Oui	<input checked="" type="checkbox"/> Non
3) Interdire l'accès certains jours (jours de la semaine, marée haute) si oui, préciser quand et pourquoi dans l'annexe à joindre	<input type="checkbox"/> Oui	<input checked="" type="checkbox"/> Non
4) Interdire l'accès durant certains horaires si oui, préciser durant quels horaires et pourquoi dans l'annexe à joindre	<input type="checkbox"/> Oui	<input checked="" type="checkbox"/> Non
5) Limitation de l'accès à certaines portions de plage	<input type="checkbox"/> Oui	<input checked="" type="checkbox"/> Non
6) Mise en place d'un ASVP municipal dédié	<input type="checkbox"/> Oui	<input checked="" type="checkbox"/> Non
La commune doit joindre , en annexe, une note décrivant précisément l'organisation mise en place.		

<p>📌 Cadre réservé à l'avis du sous-préfet</p> <p style="text-align: center;"><i>Avis favorable</i></p> <p style="text-align: center;"></p>

Fait à ERQUY, le 11 mai 2020
Le Maire, Christiane GUERVILLY





Nom de la commune	ERQUY	
Nom de la plage	Plage de Caroual Centre et Sud (Mascotte)	
Type de plage	<input checked="" type="checkbox"/> Plage urbaine	<input type="checkbox"/> Plage non urbaine
Superficie (approximative) de l'emprise	30.000 m ²	

👉 Rappels (interdictions réglementaires) :

- La pratique des sports collectifs est interdite
- Les rassemblements de plus de 10 personnes sont interdits

👉 Cadre commun :


- La consommation d'alcool et de nourriture est interdite
- L'accès à la plage pour les animaux de compagnie est interdit (accès aux abords autorisés cependant)
- La fréquentation nocturne des plages est interdite
- Les activités commerciales sont interdites sur la plage
- Prévention concernant le dérangement d'espèces protégées, en lien avec le Conservatoire du littoral
- Sécurité sanitaire : mise en place d'un dispositif de nature à garantir le respect des mesures de distanciation sociale.
- Information : mise en place de panneaux d'information précisant les règles et mesures de distanciations en vigueur

👉 Activités

<input checked="" type="checkbox"/> La plage est ouverte exclusivement dans le cadre d'une plage dynamique (pas de dépose de serviette)	<input checked="" type="checkbox"/> Oui	<input type="checkbox"/> Non
<input checked="" type="checkbox"/> Elle permet l'accès aux mouillages de navires de plaisance	<input type="checkbox"/> Oui	<input checked="" type="checkbox"/> Non
<input checked="" type="checkbox"/> Elle permet la pratique individuelle d' activités nautiques dans la bande des 300 mètres : baignade + loisirs nautiques (surf kite, longe côte, etc.)	<input checked="" type="checkbox"/> Oui	<input type="checkbox"/> Non
<input checked="" type="checkbox"/> C'est une zone de pratique des balades équestres	<input type="checkbox"/> Oui	<input checked="" type="checkbox"/> Non
<input checked="" type="checkbox"/> C'est une zone de pratique de la pêche à pied de loisirs	<input checked="" type="checkbox"/> Oui	<input type="checkbox"/> Non
<input checked="" type="checkbox"/> Mesures de gestion de l'espace et de la fréquentation	<input checked="" type="checkbox"/> Oui	<input type="checkbox"/> Non
<input checked="" type="checkbox"/> Un outil de régulation de la fréquentation est prévu	<input type="checkbox"/> Oui	<input checked="" type="checkbox"/> Non
1) Limitation du temps de parking utilisation d'horodateur dans les véhicules (disque bleu)	<input type="checkbox"/> Oui	<input checked="" type="checkbox"/> Non
2) Limitation des places de parking: marquage au sol, rubalise, plots bétons	<input type="checkbox"/> Oui	<input checked="" type="checkbox"/> Non
3) Interdire l'accès certains jours (jours de la semaine, marée haute) si oui, préciser quand et pourquoi dans l'annexe à joindre	<input type="checkbox"/> Oui	<input checked="" type="checkbox"/> Non
4) Interdire l'accès durant certains horaires si oui, préciser durant quels horaires et pourquoi dans l'annexe à joindre	<input type="checkbox"/> Oui	<input checked="" type="checkbox"/> Non
5) Limitation de l'accès à certaines portions de plage	<input type="checkbox"/> Oui	<input checked="" type="checkbox"/> Non
6) Mise en place d'un ASVP municipal dédié	<input type="checkbox"/> Oui	<input checked="" type="checkbox"/> Non

La commune **doit joindre**, en annexe, une note décrivant précisément l'organisation mise en place.

👉 Cadre réservé à l'avis du sous-préfet

Avis favorable


Fait à ERQUY, le 11 mai 2020
Le Maire, Christiane GUERVILLY





Nom de la commune	ERQUY	
Nom de la plage	Plage du Centre (Boulevard de Mer)	
Type de plage	<input checked="" type="checkbox"/> Plage urbaine	<input type="checkbox"/> Plage non urbaine
Superficie (approximative) de l'emprise	20.000 m ²	

👉 Rappels (interdictions réglementaires) :

- La pratique des sports collectifs est interdite
- Les rassemblements de plus de 10 personnes sont interdits

👉 Cadre commun :

- La consommation d'alcool et de nourriture est interdite
- L'accès à la plage pour les animaux de compagnie est interdit (accès aux abords autorisés cependant)
- La fréquentation nocturne des plages est interdite
- Les activités commerciales sont interdites sur la plage
- Prévention concernant le dérangement d'espèces protégées, en lien avec le Conservatoire du littoral
- Sécurité sanitaire : mise en place d'un dispositif de nature à garantir le respect des mesures de distanciation sociale.
- Information : mise en place de panneaux d'information précisant les règles et mesures de distanciations en vigueur

👉 Activités

- | | | |
|---|---|---|
| ■ La plage est ouverte exclusivement dans le cadre d'une plage dynamique (pas de dépose de serviette) | <input checked="" type="checkbox"/> Oui | <input type="checkbox"/> Non |
| ■ Elle permet l'accès aux mouillages de navires de plaisance | <input type="checkbox"/> Oui | <input checked="" type="checkbox"/> Non |
| ■ Elle permet la pratique individuelle d' activités nautiques dans la bande des 300 mètres : baignade + loisirs nautiques (surf kite, longue côte, etc.) | <input checked="" type="checkbox"/> Oui | <input type="checkbox"/> Non |
| ■ C'est une zone de pratique des balades équestres | <input type="checkbox"/> Oui | <input checked="" type="checkbox"/> Non |
| ■ C'est une zone de pratique de la pêche à pied de loisirs | <input checked="" type="checkbox"/> Oui | <input type="checkbox"/> Non |
| ■ Mesures de gestion de l'espace et de la fréquentation | <input checked="" type="checkbox"/> Oui | <input type="checkbox"/> Non |
| ■ Un outil de régulation de la fréquentation est prévu | <input type="checkbox"/> Oui | <input checked="" type="checkbox"/> Non |
| 1) Limitation du temps de parking utilisation d'horodateur dans les véhicules (disque bleu) | <input type="checkbox"/> Oui | <input checked="" type="checkbox"/> Non |
| 2) Limitation des places de parking: marquage au sol, rubalise, plots bétons | <input checked="" type="checkbox"/> Oui | <input type="checkbox"/> Non |
| 3) Interdire l'accès certains jours (jours de la semaine, marée haute) si oui, préciser quand et pourquoi dans l'annexe à joindre | <input type="checkbox"/> Oui | <input checked="" type="checkbox"/> Non |
| 4) Interdire l'accès durant certains horaires si oui, préciser durant quels horaires et pourquoi dans l'annexe à joindre | <input type="checkbox"/> Oui | <input checked="" type="checkbox"/> Non |
| 5) Limitation de l'accès à certaines portions de plage | <input type="checkbox"/> Oui | <input checked="" type="checkbox"/> Non |
| 6) Mise en place d'un ASVP municipal dédié | <input type="checkbox"/> Oui | <input checked="" type="checkbox"/> Non |

La commune **doit joindre**, en annexe, une note décrivant précisément l'organisation mise en place.

👉 Cadre réservé à l'avis du sous-préfet

Avis favorable


Fait à ERQUY, le 11 mai 2020
Le Maire, Christiane GUERVILLY





Nom de la commune	ERQUY	
Nom de la plage	Plage du Lourtuais	
Type de plage	<input type="checkbox"/> Plage urbaine	<input checked="" type="checkbox"/> Plage non urbaine
Superficie (approximative) de l'emprise	16.000 m ²	

👉 Rappels (interdictions réglementaires) :

- La pratique des sports collectifs est interdite
- Les rassemblements de plus de 10 personnes sont interdits

👉 Cadre commun :

- La consommation d'alcool et de nourriture est interdite
- L'accès à la plage pour les animaux de compagnie est interdit (accès aux abords autorisés cependant)
- La fréquentation nocturne des plages est interdite
- Les activités commerciales sont interdites sur la plage
- Prévention concernant le dérangement d'espèces protégées, en lien avec le Conservatoire du littoral
- Sécurité sanitaire : mise en place d'un dispositif de nature à garantir le respect des mesures de distanciation sociale.
- Information : mise en place de panneaux d'information précisant les règles et mesures de distanciations en vigueur

👉 Activités

■ La plage est ouverte exclusivement dans le cadre d'une plage dynamique (pas de dépose de serviette)	<input checked="" type="checkbox"/> Oui	<input type="checkbox"/> Non
■ Elle permet l'accès aux mouillages de navires de plaisance	<input type="checkbox"/> Oui	<input checked="" type="checkbox"/> Non
■ Elle permet la pratique individuelle d'activités nautiques dans la bande des 300 mètres : baignade + loisirs nautiques (surf kite, longe côte, etc.)	<input checked="" type="checkbox"/> Oui	<input type="checkbox"/> Non
■ C'est une zone de pratique des balades équestres	<input type="checkbox"/> Oui	<input checked="" type="checkbox"/> Non
■ C'est une zone de pratique de la pêche à pied de loisirs	<input checked="" type="checkbox"/> Oui	<input type="checkbox"/> Non
■ Mesures de gestion de l'espace et de la fréquentation	<input checked="" type="checkbox"/> Oui	<input type="checkbox"/> Non
■ Un outil de régulation de la fréquentation est prévu	<input type="checkbox"/> Oui	<input checked="" type="checkbox"/> Non
1) Limitation du temps de parking utilisation d'horodateur dans les véhicules (disque bleu)	<input type="checkbox"/> Oui	<input checked="" type="checkbox"/> Non
2) Limitation des places de parking: marquage au sol, rubalise, plots bétons	<input type="checkbox"/> Oui	<input checked="" type="checkbox"/> Non
3) Interdire l'accès certains jours (jours de la semaine, marée haute) si oui, préciser quand et pourquoi dans l'annexe à joindre	<input type="checkbox"/> Oui	<input checked="" type="checkbox"/> Non
4) Interdire l'accès durant certains horaires si oui, préciser durant quels horaires et pourquoi dans l'annexe à joindre	<input type="checkbox"/> Oui	<input checked="" type="checkbox"/> Non
5) Limitation de l'accès à certaines portions de plage	<input type="checkbox"/> Oui	<input checked="" type="checkbox"/> Non
6) Mise en place d'un ASVP municipal dédié	<input type="checkbox"/> Oui	<input checked="" type="checkbox"/> Non

La commune **doit joindre**, en annexe, une note décrivant précisément l'organisation mise en place.

👉 Cadre réservé à l'avis du sous-préfet

Avis favorable



Fait à ERQUY, le 11 mai 2020
Le Maire, Christiane GUERVILLY




Nom de la commune	ERQUY	
Nom de la plage	Plage du Portuais	
Type de plage	<input type="checkbox"/> Plage urbaine	<input checked="" type="checkbox"/> Plage non urbaine
Superficie (approximative) de l'emprise	9.000 m ²	

<p>👉 Rappels (interdictions réglementaires) :</p> <ul style="list-style-type: none"> La pratique des sports collectifs est interdite Les rassemblements de plus de 10 personnes sont interdits 		
<p>👉 Cadre commun :</p> <ul style="list-style-type: none"> La consommation d'alcool et de nourriture est interdite L'accès à la plage pour les animaux de compagnie est interdit (accès aux abords autorisés cependant) La fréquentation nocturne des plages est interdite Les activités commerciales sont interdites sur la plage Prévention concernant le dérangement d'espèces protégées, en lien avec le Conservatoire du littoral Sécurité sanitaire : mise en place d'un dispositif de nature à garantir le respect des mesures de distanciation sociale. Information : mise en place de panneaux d'information précisant les règles et mesures de distanciations en vigueur 		
<p>👉 Activités</p>		
<input checked="" type="checkbox"/> La plage est ouverte exclusivement dans le cadre d'une plage dynamique (pas de dépose de serviette)	<input checked="" type="checkbox"/> Oui	<input type="checkbox"/> Non
<input type="checkbox"/> Elle permet l'accès aux mouillages de navires de plaisance	<input type="checkbox"/> Oui	<input checked="" type="checkbox"/> Non
<input type="checkbox"/> Elle permet la pratique individuelle d'activités nautiques dans la bande des 300 mètres : baignade + loisirs nautiques (surf kite, longe côte, etc.)	<input type="checkbox"/> Oui	<input checked="" type="checkbox"/> Non
<input type="checkbox"/> C'est une zone de pratique des balades équestres	<input type="checkbox"/> Oui	<input checked="" type="checkbox"/> Non
<input type="checkbox"/> C'est une zone de pratique de la pêche à pied de loisirs	<input type="checkbox"/> Oui	<input checked="" type="checkbox"/> Non
<input checked="" type="checkbox"/> Mesures de gestion de l'espace et de la fréquentation	<input checked="" type="checkbox"/> Oui	<input type="checkbox"/> Non
<input type="checkbox"/> Un outil de régulation de la fréquentation est prévu	<input type="checkbox"/> Oui	<input checked="" type="checkbox"/> Non
1) Limitation du temps de parking utilisation d'horodateur dans les véhicules (disque bleu)	<input type="checkbox"/> Oui	<input checked="" type="checkbox"/> Non
2) Limitation des places de parking: marquage au sol, rubalise, plots bétons	<input type="checkbox"/> Oui	<input checked="" type="checkbox"/> Non
3) Interdire l'accès certains jours (jours de la semaine, marée haute) si oui, préciser quand et pourquoi dans l'annexe à joindre	<input type="checkbox"/> Oui	<input checked="" type="checkbox"/> Non
4) Interdire l'accès durant certains horaires si oui, préciser durant quels horaires et pourquoi dans l'annexe à joindre	<input type="checkbox"/> Oui	<input checked="" type="checkbox"/> Non
5) Limitation de l'accès à certaines portions de plage	<input type="checkbox"/> Oui	<input checked="" type="checkbox"/> Non
6) Mise en place d'un ASVP municipal dédié	<input type="checkbox"/> Oui	<input checked="" type="checkbox"/> Non
La commune doit joindre , en annexe, une note décrivant précisément l'organisation mise en place.		

<p>👉 Cadre réservé à l'avis du sous-préfet</p> <p style="text-align: center;"><i>Avis favorable</i></p> <p style="text-align: center;"></p>

Fait à ERQUY, le 11 mai 2020
Le Maire, Christiane GUERVILLY





Nom de la commune	ERQUY	
Nom de la plage	Plage du Guen-Lanruen	
Type de plage	<input type="checkbox"/> Plage urbaine	<input checked="" type="checkbox"/> Plage non urbaine
Superficie (approximative) de l'emprise	50.000 m ²	

👉 Rappels (interdictions réglementaires) :

- La pratique des sports collectifs est interdite
- Les rassemblements de plus de 10 personnes sont interdits

👉 Cadre commun :

- La consommation d'alcool et de nourriture est interdite
- L'accès à la plage pour les animaux de compagnie est interdit (accès aux abords autorisés cependant)
- La fréquentation nocturne des plages est interdite
- Les activités commerciales sont interdites sur la plage
- Prévention concernant le dérangement d'espèces protégées, en lien avec le Conservatoire du littoral
- Sécurité sanitaire : mise en place d'un dispositif de nature à garantir le respect des mesures de distanciation sociale.
- Information : mise en place de panneaux d'information précisant les règles et mesures de distanciations en vigueur


👉 Activités

■ La plage est ouverte exclusivement dans le cadre d'une plage dynamique (pas de dépose de serviette)	<input checked="" type="checkbox"/> Oui	<input type="checkbox"/> Non
■ Elle permet l'accès aux mouillages de navires de plaisance	<input type="checkbox"/> Oui	<input checked="" type="checkbox"/> Non
■ Elle permet la pratique individuelle d' activités nautiques dans la bande des 300 mètres : baignade + loisirs nautiques (surf kite, longue côte, etc.)	<input checked="" type="checkbox"/> Oui	<input type="checkbox"/> Non
■ C'est une zone de pratique des balades équestres	<input type="checkbox"/> Oui	<input checked="" type="checkbox"/> Non
■ C'est une zone de pratique de la pêche à pied de loisirs	<input checked="" type="checkbox"/> Oui	<input type="checkbox"/> Non
■ Mesures de gestion de l'espace et de la fréquentation	<input checked="" type="checkbox"/> Oui	<input type="checkbox"/> Non
■ Un outil de régulation de la fréquentation est prévu	<input type="checkbox"/> Oui	<input checked="" type="checkbox"/> Non
1) Limitation du temps de parking utilisation d'horodateur dans les véhicules (disque bleu)	<input type="checkbox"/> Oui	<input checked="" type="checkbox"/> Non
2) Limitation des places de parking: marquage au sol, rubalise, plots bétons	<input type="checkbox"/> Oui	<input checked="" type="checkbox"/> Non
3) Interdire l'accès certains jours (jours de la semaine, marée haute) si oui, préciser quand et pourquoi dans l'annexe à joindre	<input type="checkbox"/> Oui	<input checked="" type="checkbox"/> Non
4) Interdire l'accès durant certains horaires si oui, préciser durant quels horaires et pourquoi dans l'annexe à joindre	<input type="checkbox"/> Oui	<input checked="" type="checkbox"/> Non
5) Limitation de l'accès à certaines portions de plage	<input type="checkbox"/> Oui	<input checked="" type="checkbox"/> Non
6) Mise en place d'un ASVP municipal dédié	<input type="checkbox"/> Oui	<input checked="" type="checkbox"/> Non

La commune **doit joindre**, en annexe, une note décrivant précisément l'organisation mise en place.

👉 Cadre réservé à l'avis du sous-préfet

Avis favorable



Fait à ERQUY, le 11 mai 2020
Le Maire, Christiane GUERVILLY




Nom de la commune	ERQUY	
Nom de la plage	Plage Saint-Michel	
Type de plage	<input type="checkbox"/> Plage urbaine	<input checked="" type="checkbox"/> Plage non urbaine
Superficie (approximative) de l'emprise	22.000 m ²	

👉 Rappels (interdictions réglementaires) :

- La pratique des sports collectifs est interdite
- Les rassemblements de plus de 10 personnes sont interdits

👉 Cadre commun :


- La consommation d'alcool et de nourriture est interdite
- L'accès à la plage pour les animaux de compagnie est interdit (accès aux abords autorisés cependant)
- La fréquentation nocturne des plages est interdite
- Les activités commerciales sont interdites sur la plage
- Prévention concernant le dérangement d'espèces protégées, en lien avec le Conservatoire du littoral
- Sécurité sanitaire : mise en place d'un dispositif de nature à garantir le respect des mesures de distanciation sociale.
- Information : mise en place de panneaux d'information précisant les règles et mesures de distanciations en vigueur

👉 Activités

- | | | |
|--|---|---|
| ■ La plage est ouverte exclusivement dans le cadre d'une plage dynamique (pas de dépose de serviette) | <input checked="" type="checkbox"/> Oui | <input type="checkbox"/> Non |
| ■ Elle permet l' accès aux mouillages de navires de plaisance | <input type="checkbox"/> Oui | <input checked="" type="checkbox"/> Non |
| ■ Elle permet la pratique individuelle d' activités nautiques dans la bande des 300 mètres : baignade + loisirs nautiques (surf kite, longe côte, etc.) | <input checked="" type="checkbox"/> Oui | <input type="checkbox"/> Non |
| ■ C'est une zone de pratique des balades équestres | <input type="checkbox"/> Oui | <input checked="" type="checkbox"/> Non |
| ■ C'est une zone de pratique de la pêche à pied de loisirs | <input checked="" type="checkbox"/> Oui | <input type="checkbox"/> Non |
| ■ Mesures de gestion de l'espace et de la fréquentation | <input checked="" type="checkbox"/> Oui | <input type="checkbox"/> Non |
| ■ Un outil de régulation de la fréquentation est prévu | <input type="checkbox"/> Oui | <input checked="" type="checkbox"/> Non |
| 1) Limitation du temps de parking utilisation d'horodateur dans les véhicules (disque bleu) | <input type="checkbox"/> Oui | <input checked="" type="checkbox"/> Non |
| 2) Limitation des places de parking: marquage au sol, rubalise, plots bétons | <input type="checkbox"/> Oui | <input checked="" type="checkbox"/> Non |
| 3) Interdire l'accès certains jours (jours de la semaine, marée haute) si oui, préciser quand et pourquoi dans l'annexe à joindre | <input type="checkbox"/> Oui | <input checked="" type="checkbox"/> Non |
| 4) Interdire l'accès durant certains horaires si oui, préciser durant quels horaires et pourquoi dans l'annexe à joindre | <input type="checkbox"/> Oui | <input checked="" type="checkbox"/> Non |
| 5) Limitation de l'accès à certaines portions de plage | <input type="checkbox"/> Oui | <input checked="" type="checkbox"/> Non |
| 6) Mise en place d'un ASVP municipal dédié | <input type="checkbox"/> Oui | <input checked="" type="checkbox"/> Non |

La commune **doit joindre**, en annexe, une note décrivant précisément l'organisation mise en place.

👉 Cadre réservé à l'avis du sous-préfet

Avis favorable


Fait à ERQUY, le 11 mai 2020
Le Maire, Christiane GUERVILLY




Nom de la commune	ERQUY	
Nom de la plage	Plage des Montiers	
Type de plage	<input type="checkbox"/> Plage urbaine	<input checked="" type="checkbox"/> Plage non urbaine
Superficie (approximative) de l'emprise	50.000 m ²	

👉 Rappels (interdictions réglementaires) :

- La pratique des sports collectifs est interdite
- Les rassemblements de plus de 10 personnes sont interdits

👉 Cadre commun :

- La consommation d'alcool et de nourriture est interdite
- L'accès à la plage pour les animaux de compagnie est interdit (accès aux abords autorisés cependant)
- La fréquentation nocturne des plages est interdite
- Les activités commerciales sont interdites sur la plage
- Prévention concernant le dérangement d'espèces protégées, en lien avec le Conservatoire du littoral
- Sécurité sanitaire : mise en place d'un dispositif de nature à garantir le respect des mesures de distanciation sociale.
- Information : mise en place de panneaux d'information précisant les règles et mesures de distanciations en vigueur

👉 Activités

■ La plage est ouverte exclusivement dans le cadre d'une plage dynamique (pas de dépose de serviette)	<input checked="" type="checkbox"/> Oui	<input type="checkbox"/> Non
■ Elle permet l'accès aux mouillages de navires de plaisance	<input type="checkbox"/> Oui	<input checked="" type="checkbox"/> Non
■ Elle permet la pratique individuelle d' activités nautiques dans la bande des 300 mètres : baignade + loisirs nautiques (surf kite, longe côte, etc.)	<input checked="" type="checkbox"/> Oui	<input type="checkbox"/> Non
■ C'est une zone de pratique des balades équestres	<input type="checkbox"/> Oui	<input checked="" type="checkbox"/> Non
■ C'est une zone de pratique de la pêche à pied de loisirs	<input checked="" type="checkbox"/> Oui	<input type="checkbox"/> Non
■ Mesures de gestion de l'espace et de la fréquentation	<input checked="" type="checkbox"/> Oui	<input type="checkbox"/> Non
■ Un outil de régulation de la fréquentation est prévu	<input type="checkbox"/> Oui	<input checked="" type="checkbox"/> Non
1) Limitation du temps de parking utilisation d'horodateur dans les véhicules (disque bleu)	<input type="checkbox"/> Oui	<input checked="" type="checkbox"/> Non
2) Limitation des places de parking: marquage au sol, rubalise, plots bétons	<input type="checkbox"/> Oui	<input checked="" type="checkbox"/> Non
3) Interdire l'accès certains jours (jours de la semaine, marée haute) si oui, préciser quand et pourquoi dans l'annexe à joindre	<input type="checkbox"/> Oui	<input checked="" type="checkbox"/> Non
4) Interdire l'accès durant certains horaires si oui, préciser durant quels horaires et pourquoi dans l'annexe à joindre	<input type="checkbox"/> Oui	<input checked="" type="checkbox"/> Non
5) Limitation de l'accès à certaines portions de plage	<input type="checkbox"/> Oui	<input checked="" type="checkbox"/> Non
6) Mise en place d'un ASVP municipal dédié	<input type="checkbox"/> Oui	<input checked="" type="checkbox"/> Non

La commune **doit joindre**, en annexe, une note décrivant précisément l'organisation mise en place.

👉 Cadre réservé à l'avis du sous-préfet

Avis favorable


Fait à ERQUY, le 11 mai 2020
Le Maire, Christiane GUERVILLY




**Demande d'autorisation d'ouverture des plages du littoral
(faire une demande par plage)**

Nom de la commune	L'Ardeur	
Nom de la plage	Saint MAURICE n° 100000	
Type de plage	<input type="checkbox"/> Plage urbaine	<input checked="" type="checkbox"/> Plage non urbaine
Superficie (approximative) de l'emprise	3 Hectares	

Rappels (interdictions réglementaires) :

- La pratique des sports collectifs est interdite
- Les rassemblements de plus de 10 personnes sont interdits

Cadre commun

- La consommation d'alcool et de nourriture est interdite
- L'accès à la plage pour les animaux de compagnie est interdit (accès aux abords autorisés cependant)
- La fréquentation nocturne des plages est interdite
- Les activités commerciales sont interdites sur la plage
- Prévention concernant le dérangement d'espèces protégées, en lien avec le Conservatoire du littoral
- Sécurité sanitaire : mise en place d'un dispositif de nature à garantir le respect des mesures de distanciation sociale.
- Information : mise en place de panneaux d'information précisant les règles et mesures de distanciations en vigueur

Activités

- | | | |
|--|---|---|
| ■ La plage est ouverte exclusivement dans le cadre d'une plage dynamique (pas de dépose de serviette) | <input checked="" type="checkbox"/> Oui | <input type="checkbox"/> Non |
| ■ Elle permet l'accès aux mouillages de navires de plaisance | <input type="checkbox"/> Oui | <input checked="" type="checkbox"/> Non |
| ■ Elle permet la pratique individuelle d'activités nautiques dans la bande des 300 mètres : baignade + loisirs nautiques (surf kite, longe côte, etc.) | <input type="checkbox"/> Oui | <input checked="" type="checkbox"/> Non |
| ■ C'est une zone de pratique des balades équestres | <input checked="" type="checkbox"/> Oui | <input type="checkbox"/> Non |
| ■ C'est une zone de pratique de la pêche à pied de loisirs | <input type="checkbox"/> Oui | <input checked="" type="checkbox"/> Non |

Mesures de gestion de l'espace et de la fréquentation

- | | | |
|--|---|---|
| ■ Un outil de régulation de la fréquentation est prévu | <input checked="" type="checkbox"/> Oui | <input type="checkbox"/> Non |
| 1. limitation du temps de parking : utilisation d'horodateur dans les véhicules (disque bleu) | <input type="checkbox"/> Oui | <input checked="" type="checkbox"/> Non |
| 2. limitation des places de parking: marquage au sol, rubalise, plots bétons | <input type="checkbox"/> Oui | <input checked="" type="checkbox"/> Non |
| 3. Interdire l'accès certains jours (jours de la semaine, marée haute)
si oui, préciser quand et pourquoi dans l'annexe à joindre | <input type="checkbox"/> Oui | <input checked="" type="checkbox"/> Non |
| 4. Interdire l'accès durant certains horaires
si oui, préciser durant quels horaires et pourquoi dans l'annexe à joindre | <input type="checkbox"/> Oui | <input checked="" type="checkbox"/> Non |
| 5. limitation de l'accès à certaines portions de plage | <input type="checkbox"/> Oui | <input checked="" type="checkbox"/> Non |
| 6. mise en place d'un ASVP municipal dédié | <input type="checkbox"/> Oui | <input checked="" type="checkbox"/> Non |

La commune **doit joindre**, en annexe, une note décrivant précisément l'organisation mise en place.

Cadre réservé à l'avis du sous-préfet

Avis favorable

Fait à

Lamballe Armer

Le XX mai 2020

le 12 mai 2020

Le Maire



Demande d'autorisation d'ouverture des plages du littoral (faire une demande par plage)

Nom de la commune	Comble Armor	
Nom de la plage	Par Navar	Plage de Navar
Type de plage	<input checked="" type="checkbox"/> Plage urbaine	<input type="checkbox"/> Plage non urbaine
Superficie (approximative) de l'emprise		1 Hectare

Rappels (interdictions réglementaires) :

- La pratique des sports collectifs est interdite
- Les rassemblements de plus de 10 personnes sont interdits

Cadre commun

- La consommation d'alcool et de nourriture est interdite
- L'accès à la plage pour les animaux de compagnie est interdit (accès aux abords autorisés cependant)
- La fréquentation nocturne des plages est interdite
- Les activités commerciales sont interdites sur la plage
- Prévention concernant le dérangement d'espèces protégées, en lien avec le Conservatoire du littoral
- Sécurité sanitaire : mise en place d'un dispositif de nature à garantir le respect des mesures de distanciation sociale.
- Information : mise en place de panneaux d'information précisant les règles et mesures de distanciations en vigueur

Activités


- | | | |
|--|---|---|
| ■ La plage est ouverte exclusivement dans le cadre d'une plage dynamique (pas de dépose de serviette) | <input checked="" type="checkbox"/> Oui | <input type="checkbox"/> Non |
| ■ Elle permet l'accès aux mouillages de navires de plaisance | <input checked="" type="checkbox"/> Oui | <input type="checkbox"/> Non |
| ■ Elle permet la pratique individuelle d'activités nautiques dans la bande des 300 mètres : baignade + loisirs nautiques (surf kite, longe côte, etc.) | <input checked="" type="checkbox"/> Oui | <input type="checkbox"/> Non |
| ■ C'est une zone de pratique des balades équestres | <input type="checkbox"/> Oui | <input checked="" type="checkbox"/> Non |
| ■ C'est une zone de pratique de la pêche à pied de loisirs | <input checked="" type="checkbox"/> Oui | <input type="checkbox"/> Non |

Mesures de gestion de l'espace et de la fréquentation

- | | | |
|--|---|---|
| ■ Un outil de régulation de la fréquentation est prévu | <input checked="" type="checkbox"/> Oui | <input type="checkbox"/> Non |
| 1. limitation du temps de parking : utilisation d'horodateur dans les véhicules (disque bleu) | <input type="checkbox"/> Oui | <input checked="" type="checkbox"/> Non |
| 2. limitation des places de parking: marquage au sol, rubalise, plots bétons | <input type="checkbox"/> Oui | <input checked="" type="checkbox"/> Non |
| 3. Interdire l'accès certains jours (jours de la semaine, marée haute)
si oui, préciser quand et pourquoi dans l'annexe à joindre | <input type="checkbox"/> Oui | <input checked="" type="checkbox"/> Non |
| 4. Interdire l'accès durant certains horaires
si oui, préciser durant quels horaires et pourquoi dans l'annexe à joindre | <input type="checkbox"/> Oui | <input checked="" type="checkbox"/> Non |
| 5. limitation de l'accès à certaines portions de plage | <input type="checkbox"/> Oui | <input checked="" type="checkbox"/> Non |
| 6. mise en place d'un ASVP municipal dédié | <input type="checkbox"/> Oui | <input checked="" type="checkbox"/> Non |

La commune **doit joindre**, en annexe, une note décrivant précisément l'organisation mise en place.

Cadre réservé à l'avis du sous-préfet

Avis favorable


Fait à

Le Morlec Armor.

Le XX mai 2020

le 12 mai 2020

Le Maire





Demande d'autorisation d'ouverture des plages du littoral (faire une demande par plage)

Nom de la commune	LANBALLE Armor.	
Nom de la plage	Dorval Penzance	
Type de plage	<input type="checkbox"/> Plage urbaine	<input checked="" type="checkbox"/> Plage non urbaine
Superficie (approximative) de l'emprise	10 Hectares	

Rappels (interdictions réglementaires) :

- La pratique des sports collectifs est interdite
- Les rassemblements de plus de 10 personnes sont interdits

Cadre commun

- La consommation d'alcool et de nourriture est interdite
- L'accès à la plage pour les animaux de compagnie est interdit (accès aux abords autorisés cependant)
- La fréquentation nocturne des plages est interdite
- Les activités commerciales sont interdites sur la plage
- Prévention concernant le dérangement d'espèces protégées, en lien avec le Conservatoire du littoral
- Sécurité sanitaire : mise en place d'un dispositif de nature à garantir le respect des mesures de distanciation sociale.
- Information : mise en place de panneaux d'information précisant les règles et mesures de distanciations en vigueur

Activités

- | | | |
|--|---|---|
| ■ La plage est ouverte exclusivement dans le cadre d'une plage dynamique (pas de dépose de serviette) | <input checked="" type="checkbox"/> Oui | <input type="checkbox"/> Non |
| ■ Elle permet l'accès aux mouillages de navires de plaisance | <input type="checkbox"/> Oui | <input checked="" type="checkbox"/> Non |
| ■ Elle permet la pratique individuelle d'activités nautiques dans la bande des 300 mètres : baignade + loisirs nautiques (surf kite, longe côte, etc.) | <input type="checkbox"/> Oui | <input checked="" type="checkbox"/> Non |
| ■ C'est une zone de pratique des balades équestres | <input checked="" type="checkbox"/> Oui | <input type="checkbox"/> Non |
| ■ C'est une zone de pratique de la pêche à pied de loisirs | <input checked="" type="checkbox"/> Oui | <input type="checkbox"/> Non |

Mesures de gestion de l'espace et de la fréquentation

- | | | |
|--|---|---|
| ■ Un outil de régulation de la fréquentation est prévu | <input checked="" type="checkbox"/> Oui | <input type="checkbox"/> Non |
| 1. limitation du temps de parking : utilisation d'horodateur dans les véhicules (disque bleu) | <input type="checkbox"/> Oui | <input checked="" type="checkbox"/> Non |
| 2. limitation des places de parking: marquage au sol, rubalise, plots bétons | <input type="checkbox"/> Oui | <input checked="" type="checkbox"/> Non |
| 3. Interdire l'accès certains jours (jours de la semaine, marée haute)
si oui, préciser quand et pourquoi dans l'annexe à joindre | <input type="checkbox"/> Oui | <input checked="" type="checkbox"/> Non |
| 4. Interdire l'accès durant certains horaires
si oui, préciser durant quels horaires et pourquoi dans l'annexe à joindre | <input type="checkbox"/> Oui | <input checked="" type="checkbox"/> Non |
| 5. limitation de l'accès à certaines portions de plage | <input type="checkbox"/> Oui | <input checked="" type="checkbox"/> Non |
| 6. mise en place d'un ASVP municipal dédié | <input type="checkbox"/> Oui | <input checked="" type="checkbox"/> Non |

La commune **doit joindre**, en annexe, une note décrivant précisément l'organisation mise en place.

Cadre réservé à l'avis du sous-préfet

Avis favorable.

Fait à

Lamballe Armor

Le XX mai 2020

Le 12 mai 2020

Le Maire



**Demande d'autorisation d'ouverture des plages du littoral
(faire une demande par plage)**

Nom de la commune	Cmille Arzon.	
Nom de la plage	Le Vangli Pen ar Rann.	
Type de plage	<input type="checkbox"/> Plage urbaine	<input checked="" type="checkbox"/> Plage non urbaine
Superficie (approximative) de l'emprise		1 Hecl.

Rappels (interdictions réglementaires) :

- La pratique des sports collectifs est interdite
- Les rassemblements de plus de 10 personnes sont interdits

Cadre commun

- La consommation d'alcool et de nourriture est interdite
- L'accès à la plage pour les animaux de compagnie est interdit (accès aux abords autorisés cependant)
- La fréquentation nocturne des plages est interdite
- Les activités commerciales sont interdites sur la plage
- Prévention concernant le dérangement d'espèces protégées, en lien avec le Conservatoire du littoral
- Sécurité sanitaire : mise en place d'un dispositif de nature à garantir le respect des mesures de distanciation sociale.
- Information : mise en place de panneaux d'information précisant les règles et mesures de distanciations en vigueur

Activités

- | | | |
|--|---|---|
| ■ La plage est ouverte exclusivement dans le cadre d'une plage dynamique (pas de dépose de serviette) | <input checked="" type="checkbox"/> Oui | <input type="checkbox"/> Non |
| ■ Elle permet l'accès aux mouillages de navires de plaisance | <input type="checkbox"/> Oui | <input checked="" type="checkbox"/> Non |
| ■ Elle permet la pratique individuelle d'activités nautiques dans la bande des 300 mètres : baignade + loisirs nautiques (surf kite, longe côte, etc.) | <input type="checkbox"/> Oui | <input checked="" type="checkbox"/> Non |
| ■ C'est une zone de pratique des balades équestres | <input type="checkbox"/> Oui | <input checked="" type="checkbox"/> Non |
| ■ C'est une zone de pratique de la pêche à pied de loisirs | <input checked="" type="checkbox"/> Oui | <input type="checkbox"/> Non |

Mesures de gestion de l'espace et de la fréquentation

- | | | |
|--|---|---|
| ■ Un outil de régulation de la fréquentation est prévu | <input checked="" type="checkbox"/> Oui | <input type="checkbox"/> Non |
| 1. limitation du temps de parking : utilisation d'horodateur dans les véhicules (disque bleu) | <input type="checkbox"/> Oui | <input checked="" type="checkbox"/> Non |
| 2. limitation des places de parking: marquage au sol, rubalise, plots bétons | <input type="checkbox"/> Oui | <input checked="" type="checkbox"/> Non |
| 3. Interdire l'accès certains jours (jours de la semaine, marée haute)
si oui, préciser quand et pourquoi dans l'annexe à joindre | <input type="checkbox"/> Oui | <input checked="" type="checkbox"/> Non |
| 4. Interdire l'accès durant certains horaires
si oui, préciser durant quels horaires et pourquoi dans l'annexe à joindre | <input type="checkbox"/> Oui | <input checked="" type="checkbox"/> Non |
| 5. limitation de l'accès à certaines portions de plage | <input type="checkbox"/> Oui | <input checked="" type="checkbox"/> Non |
| 6. mise en place d'un ASVP municipal dédié | <input type="checkbox"/> Oui | <input checked="" type="checkbox"/> Non |

La commune **doit joindre**, en annexe, une note décrivant précisément l'organisation mise en place.

Cadre réservé à l'avis du sous-préfet

avis favorable



Fait à

Lamballe Arzon

Le XX mai 2020

le 12 mai 2020

Le Maire



**Demande d'autorisation d'ouverture des plages du littoral
(faire une demande par plage)**

Nom de la commune	Comble Armor	
Nom de la plage	Le BECLEU Penzanceval	
Type de plage	<input type="checkbox"/> Plage urbaine	<input checked="" type="checkbox"/> Plage non urbaine
Superficie (approximative) de l'emprise		500 m ²

Rappels (interdictions réglementaires) :

- La pratique des sports collectifs est interdite
- Les rassemblements de plus de 10 personnes sont interdits

Cadre commun

- La consommation d'alcool et de nourriture est interdite
- L'accès à la plage pour les animaux de compagnie est interdit (accès aux abords autorisés cependant)
- La fréquentation nocturne des plages est interdite
- Les activités commerciales sont interdites sur la plage
- Prévention concernant le dérangement d'espèces protégées, en lien avec le Conservatoire du littoral
- Sécurité sanitaire : mise en place d'un dispositif de nature à garantir le respect des mesures de distanciation sociale.
- Information : mise en place de panneaux d'information précisant les règles et mesures de distanciations en vigueur

Activités

- | | | |
|--|---|---|
| ■ La plage est ouverte exclusivement dans le cadre d'une plage dynamique (pas de dépose de serviette) | <input checked="" type="checkbox"/> Oui | <input type="checkbox"/> Non |
| ■ Elle permet l'accès aux mouillages de navires de plaisance | <input type="checkbox"/> Oui | <input checked="" type="checkbox"/> Non |
| ■ Elle permet la pratique individuelle d'activités nautiques dans la bande des 300 mètres : baignade + loisirs nautiques (surf kite, longe côte, etc.) | <input type="checkbox"/> Oui | <input checked="" type="checkbox"/> Non |
| ■ C'est une zone de pratique des balades équestres | <input type="checkbox"/> Oui | <input checked="" type="checkbox"/> Non |
| ■ C'est une zone de pratique de la pêche à pied de loisirs | <input checked="" type="checkbox"/> Oui | <input type="checkbox"/> Non |

Mesures de gestion de l'espace et de la fréquentation

- | | | |
|--|---|---|
| ■ Un outil de régulation de la fréquentation est prévu | <input checked="" type="checkbox"/> Oui | <input type="checkbox"/> Non |
| 1. limitation du temps de parking : utilisation d'horodateur dans les véhicules (disque bleu) | <input type="checkbox"/> Oui | <input checked="" type="checkbox"/> Non |
| 2. limitation des places de parking: marquage au sol, rubalise, plots bétons | <input type="checkbox"/> Oui | <input checked="" type="checkbox"/> Non |
| 3. Interdire l'accès certains jours (jours de la semaine, marée haute)
si oui, préciser quand et pourquoi dans l'annexe à joindre | <input type="checkbox"/> Oui | <input checked="" type="checkbox"/> Non |
| 4. Interdire l'accès durant certains horaires
si oui, préciser durant quels horaires et pourquoi dans l'annexe à joindre | <input type="checkbox"/> Oui | <input checked="" type="checkbox"/> Non |
| 5. limitation de l'accès à certaines portions de plage | <input type="checkbox"/> Oui | <input checked="" type="checkbox"/> Non |
| 6. mise en place d'un ASVP municipal dédié | <input type="checkbox"/> Oui | <input checked="" type="checkbox"/> Non |

La commune **doit joindre**, en annexe, une note décrivant précisément l'organisation mise en place.

Cadre réservé à l'avis du sous-préfet

Avis favorable



Fait à

Lamballe Armor

Le XX mai 2020

2020 mai 2020

Le Maire



Demande d'autorisation d'ouverture des plages du littoral (faire une demande par plage)

Nom de la commune	Lamballe Armor.	
Nom de la plage	La Motte	Plage de la Motte
Type de plage	<input type="checkbox"/> Plage urbaine	<input checked="" type="checkbox"/> Plage non urbaine
Superficie (approximative) de l'emprise	5	500 m ²

Rappels (interdictions réglementaires) :

- La pratique des sports collectifs est interdite
- Les rassemblements de plus de 10 personnes sont interdits

Cadre commun

- La consommation d'alcool et de nourriture est interdite
- L'accès à la plage pour les animaux de compagnie est interdit (accès aux abords autorisés cependant)
- La fréquentation nocturne des plages est interdite
- Les activités commerciales sont interdites sur la plage
- Prévention concernant le dérangement d'espèces protégées, en lien avec le Conservatoire du littoral
- Sécurité sanitaire : mise en place d'un dispositif de nature à garantir le respect des mesures de distanciation sociale.
- Information : mise en place de panneaux d'information précisant les règles et mesures de distanciations en vigueur

Activités

- | | | |
|--|---|---|
| ■ La plage est ouverte exclusivement dans le cadre d'une plage dynamique (pas de dépose de serviette) | <input checked="" type="checkbox"/> Oui | <input type="checkbox"/> Non |
| ■ Elle permet l'accès aux mouillages de navires de plaisance | <input type="checkbox"/> Oui | <input checked="" type="checkbox"/> Non |
| ■ Elle permet la pratique individuelle d'activités nautiques dans la bande des 300 mètres : baignade + loisirs nautiques (surf kite, longe côte, etc.) | <input checked="" type="checkbox"/> Oui | <input type="checkbox"/> Non |
| ■ C'est une zone de pratique des balades équestres | <input type="checkbox"/> Oui | <input checked="" type="checkbox"/> Non |
| ■ C'est une zone de pratique de la pêche à pied de loisirs | <input checked="" type="checkbox"/> Oui | <input type="checkbox"/> Non |

Mesures de gestion de l'espace et de la fréquentation

- | | | |
|--|---|---|
| ■ Un outil de régulation de la fréquentation est prévu | <input checked="" type="checkbox"/> Oui | <input type="checkbox"/> Non |
| 1. limitation du temps de parking : utilisation d'horodateur dans les véhicules (disque bleu) | <input type="checkbox"/> Oui | <input checked="" type="checkbox"/> Non |
| 2. limitation des places de parking: marquage au sol, rubalise, plots bétons | <input type="checkbox"/> Oui | <input checked="" type="checkbox"/> Non |
| 3. Interdire l'accès certains jours (jours de la semaine, marée haute)
si oui, préciser quand et pourquoi dans l'annexe à joindre | <input type="checkbox"/> Oui | <input checked="" type="checkbox"/> Non |
| 4. Interdire l'accès durant certains horaires
si oui, préciser durant quels horaires et pourquoi dans l'annexe à joindre | <input type="checkbox"/> Oui | <input checked="" type="checkbox"/> Non |
| 5. limitation de l'accès à certaines portions de plage | <input type="checkbox"/> Oui | <input checked="" type="checkbox"/> Non |
| 6. mise en place d'un ASVP municipal dédié | <input type="checkbox"/> Oui | <input checked="" type="checkbox"/> Non |

La commune **doit joindre**, en annexe, une note décrivant précisément l'organisation mise en place.

Cadre réservé à l'avis du sous-préfet

Avis favorable



Fait à
L'île d'Armor

Le XX mai 2020
le 12 mai 2020



Le Maire

